



# PLANO DIRETOR DE TURISMO GUARATINGUETÁ-SP

• ABRIL DE 2018 •



# ÍNDICE

Palavra do Prefeito .....	4
Palavra do Secretário .....	6
Depoimentos .....	8
<b>1. APRESENTAÇÃO</b> .....	<b>9</b>
Objetivos do Plano .....	10
História do Município .....	11
Localização Regional e Acessos .....	14
Acesso Rodoviário .....	15
Índices e Dados do Município (Estimativa IBGE 2015) .....	23
O Turismo no Município e o seu Potencial .....	24
Vocação Turística .....	34
Aspectos históricos culturais .....	36
Participação no desenvolvimento regional .....	54
Valorização Ambiental .....	61
Conselho Municipal – COMTUR .....	66
Metodologia .....	68
<b>2. DIAGNÓSTICO</b> .....	<b>71</b>
2.1. DOCUMENTAÇÃO EXIGIDA PELA LEI 1.261 .....	71
A. ESTUDO DE DEMANDA TURÍSTICA .....	72
B. ATRATIVOS COM LOCALIZAÇÃO E VIAS DE ACESSO .....	102
C. SERVIÇO MÉDICO EMERGENCIAL E INFRAESTRUTURA TURÍSTICA .....	239
2.2. EQUIPAMENTOS E SERVIÇOS TURÍSTICOS .....	243
A. MEIOS DE HOSPEDAGEM .....	244
B. SERVIÇOS ALIMENTAÇÃO E EQUIPAMENTOS GASTRONÔMICOS .....	272
C. SERVIÇOS DE INFORMAÇÃO TURÍSTICA .....	284
D. OUTROS SERVIÇOS DE APOIO AO TURISTA .....	287
2.3. AVALIAÇÃO DOS ATRATIVOS TURÍSTICOS .....	297
2.3.1. SEGMENTAÇÃO TURÍSTICA DE GUARATINGUETÁ .....	298
2.3.2. HIERARQUIZAÇÃO DE ATRATIVOS .....	306
2.3.3. ANÁLISE DOS ATRATIVOS .....	318
2.3.4. IDENTIFICAÇÃO DE ROTAS, CIRCUITOS OU CAMINHOS EXISTENTES E POTENCIAIS .....	341
<b>3. PROGNÓSTICO</b> .....	<b>365</b>
3.1. DIRETRIZES PARA O DESENVOLVIMENTO DO TURISMO .....	372
3.2. PROJETOS PROPOSTOS .....	374
3.3. PROJETOS E AÇÕES EM ANDAMENTO .....	394

3.4. VALIDAÇÃO DO PLANO DIRETOR DE TURISMO .....	407
<b>4. CONSIDERAÇÕES FINAIS</b> .....	408
<b>5. BIBLIOGRAFIA E FONTES</b> .....	409
<b>6. ANEXOS</b> .....	412
<b>7. FICHA TÉCNICA</b> .....	483

## Palavra do Prefeito

Agora Guaratinguetá tem o seu Plano Diretor Municipal de Turismo – PDT, farol que lança luz sobre a gestão e a execução de políticas e diretrizes para o turismo do Município. O Plano Diretor demonstra toda a potencialidade da Cidade, para que a prática do turismo se configure como uma das atividades econômicas mais importantes, ao lado da indústria, comércio e agronegócio.

O Município, historicamente, tem sua vocação turística alicerçada no religioso, em especial na devoção à Nossa Senhora Aparecida, encontrada nas águas do Rio Paraíba na Vila de Guaratinguetá e ao Frei Galvão, 1º Santo Brasileiro, nascido na Terra das Garças Brancas. Outras vocações turísticas estão ligadas aos aspectos naturais e à prática humana, que sinalizam o potencial de desenvolvimento do turismo nas modalidades ambiental, cultural, ecoturismo, gastronômico, entre outros.

Constam deste documento o *Inventário dos Atrativos Turísticos do Município* com as respectivas localizações e vias de acesso; equipamentos e serviços turísticos e infraestrutura de apoio. Também faz parte do PDT a *Pesquisa de Demanda Turística*, na qual foram entrevistados 410 turistas, nos meses de dezembro/2017 e de janeiro a março/2018. Estes documentos subsidiaram a elaboração do Plano Diretor de Turismo de Guaratinguetá.

O Poder Executivo Municipal agradece aos vinte representantes do segmento turístico que participaram diretamente da construção do Plano Diretor de Turismo; ao apoio pedagógico do SENAC-Guaratinguetá; às contribuições do COMTUR – Conselho Municipal de Turismo e, finalmente, às pessoas e aos empreendedores dos atrativos, equipamentos e infraestrutura pelo fornecimento das informações.

Enfatizamos que o processo de planejamento ocorreu de maneira participativa, contando com a contribuição de várias entidades do trade turístico, poder público, Câmara Municipal de Vereadores, e, da própria comunidade, por meio de oficinas, encontros periódicos e audiências públicas.

Vencida a etapa de elaboração do Plano Municipal de Turismo, agora o objetivo do Poder Executivo Municipal é que o plano seja implementado, colaborativamente, com a participação da sociedade de Guaratinguetá.

Queremos que todos estejam conscientes da importância da implementação deste Plano, da relevância do estabelecimento das parcerias, visando organizar a atividade turística e promover a sustentabilidade ambiental, econômica e social no município de Guaratinguetá.

Esta é a nossa missão! Juntos iremos cumpri-la.

**Marcus Augustin Soliva**  
**Prefeito Municipal, Estância Turística de Guaratinguetá – SP**

## **Palavra do Secretário**

Planejar é preciso! Planejamos o Plano Diretor de Turismo – PDT, não somente para cumprir com a exigência legal, mas, também, para que Guaratinguetá possa ter objetivos e diretrizes voltadas para o Setor Turístico e estabelecida a melhor maneira para alcançá-los. Outro benefício: o planejamento permite conhecer e dimensionar os recursos turísticos necessários para a consecução dos objetivos e metas para o Setor.

Este Plano Diretor de Turismo é, também, oportunidade para o exercício da generosidade, aqui entendida como virtude de quem compartilha por bondade. Ou, ainda, generosidade como sinal de abundância, de alguma coisa em grande quantidade. Podemos dizer que o turismo é generoso por excelência, pois disponibiliza seus atrativos para desfrute de outrem e possibilita ao receptivo acolher com bondade, respeito e presteza o turista que chega a uma localidade.

Guaratinguetá é uma cidade generosa! Generosa por ter vocação religiosa ligada a devoção à Nossa Senhora Aparecida e ao Frei Galvão, o que possibilita vivenciar a fé e alimentar a esperança em dias melhores. Generosa porque a cidade dispõe, abundantemente, de inúmeros bens culturais e ambientais ofertados aos turistas.

Guaratinguetá, também, é local de pessoas generosas que, durante 5 meses, sob o apoio educacional do SENAC, se dispuseram a trabalhar, para o bem do turismo, na elaboração deste Plano Diretor do Turismo. Para elas, a gratidão de uma cidade. MUITO OBRIGADO!

Fica evidente que o turismo pede-nos generosidade para receber e acolher os turistas que chegam a nossa cidade e cujo o interesse é vivenciar momentos agradáveis e levar boas lembranças para casa. É importante estarmos preparados para recebê-los bem. Este Plano Diretor nos dá as diretrizes para fazermos de forma diferenciada o acolhimento ao turista.

Temos o desafio de implantar o Plano Municipal de Turismo. Esta execução, assim como foi feita para elaboração do Plano, não deve ser solitária, mas sim de forma solidária, envolvendo pessoas, instituições dos setores turísticos: público e privado, COMTUR

(Conselho Municipal de Turismo), Câmara Municipal e Prefeitura de Guaratinguetá para fazer gestão e operacionalização de forma participativa, generosa e coletiva.

O Plano Diretor de Turismo indica-nos caminhos para gestão e prática do Turismo em Guaratinguetá. É chegado o momento de sua implantação. Isto é tarefa para toda cidade. Sejam generosos. Mãos à obra!!

**José Felício Goussain Murade**  
**Secretário Municipal de Turismo e Lazer**

## **Depoimentos**

Planejar! Requer conhecimento, dedicação, esperança!

E ter a oportunidade de preparar o planejamento turístico de uma Estância tão privilegiada por segmentos, integrante do maior Circuito Religioso do Brasil e com uma diversidade de recursos naturais e culturais a serem desenvolvidos, tornou-se para cada um dos envolvidos, um desafio instigante e, ao mesmo tempo, comprometedor!

Assim, a convite da Secretaria de Turismo de Guaratinguetá, formamos um grupo em novembro de 2017! Já de início percebemos a diversidade de formação e ocupações: servidores públicos, empresários e microempresários, produtores rurais, profissionais liberais, docentes, representantes de entidades, colaboradores, estagiários.

Com o decorrer dos encontros, vimos intensificar os trabalhos: inventários, pesquisas de demanda, visitas técnicas, avaliação dos atrativos, levantamento de roteiros e mapas, diretrizes e projetos...

Enfrentamos dificuldades, sim! E muitas! Mas soubemos assimilá-las com a união dos presentes suprindo ausências, por vezes, necessárias.

Como diz o poeta: "Só se ama aquilo que se conhece." Quanto mais aprimorávamos nossa visão e conhecimento sobre o panorama atual, mais permitíamo-nos vislumbrar um panorama futuro para Guaratinguetá! Com esse diagnóstico, identificamos oportunidades e ameaças, pensamos em alternativas de intervenção e procuramos elaborar as ações e processos a serem executados dentro de um cronograma possível. Reconhecemos que o desenvolvimento esperado deverá ser acompanhado e avaliado constantemente.

Para finalizar, queremos ressaltar o quanto foi enriquecedor enquanto cidadãos, munícipes de uma cidade que tem muito mais a oferecer aos seus moradores e visitantes!

Desejamos que o alcance decorrente desse planejamento provoque um impacto positivo em toda comunidade local, reconhecendo no turismo, uma das melhores, e porque não dizer, mais criativas formas de desenvolvimento humano.

E hoje, esse grupo que voluntariamente se dispôs a trabalhar juntos num objetivo muito maior que pudessem imaginar, apresenta a todos interessados, o Plano Diretor de Turismo da Estância Turística de Guaratinguetá!

**Grupo de Elaboração do Plano**



## 1. APRESENTAÇÃO

Planejar e estruturar de forma organizada o conjunto de propostas estratégicas que irão fomentar o desenvolvimento do turismo na Estância Turística de Guaratinguetá. Este documento servirá de norteador para a gestão do turismo no destino, em especial para sua manutenção a condição de Estância Turística, conforme preconiza a Lei 1.261 de 2015.

O Plano congrega, além de propostas e ações para o futuro, olhares, percepções e desejos da coletividade com o objetivo de promover o pleno desenvolvimento da atividade turística no município.

Guaratinguetá é conhecida, especialmente, através do turismo religioso como “Terra do Primeiro Santo Brasileiro – Santo Antônio de Sant’Ana Galvão” a nível nacional e internacional, tem como desafio, alavancar os outros segmentos do turismo de uma forma sustentável, gerando qualificação profissional, empregos, renda e promovendo o aquecimento da economia local e regional.

O fortalecimento do turismo no município está vinculado a parcerias e corresponsabilidades entre o Poder Público, Conselho Municipal de Turismo – COMTUR, Iniciativa Privada e Instituições de Ensino visando fortalecer o desenvolvimento do turismo na Estância Turística de Guaratinguetá em sintonia com comunidade para que frutifique e traga os resultados desejados.

## Objetivos do Plano

Planejar e estruturar, de forma organizada e exequível, o conjunto de propostas estratégicas que irão contribuir e potencializar o desenvolvimento do turismo na Estância Turística de Guaratinguetá. A partir desta proposta, organizar, quantificar, qualificar e estabelecer ações de fortalecimento das múltiplas ofertas e segmentos turísticos existentes no município; Religioso, Cultural, Ecoturismo, Aventura, Rural, Negócios e Eventos, Esportes, Estudos e de Intercâmbio, Saúde, Social e Náutico, com o intuito de garantir o posicionamento turístico da Estância entre os demais destinos do Estado de São Paulo.

- Desenvolver estratégias que garantam uma gestão do turismo sustentável do ponto de vista econômico, ambiental, social e cultural;
- Desenvolver o turismo como fonte geradora de negócio, renda e emprego para a comunidade;
- Desenvolver um modelo de turismo competitivo com base nas potencialidades e vocações existentes na Estância Turística de Guaratinguetá;
- Ampliar o posicionamento, enquanto destino turístico, da Estância Turística de Guaratinguetá numa perspectiva Regional, Estadual e Nacional.



Grupo de trabalho

## História do Município



Aquarela de J. B. Debret - Guaratinguetá, 1827

Fonte: [www.casadefreigalvao.com.br](http://www.casadefreigalvao.com.br)

Segundo os historiadores Thereza e Tom Maia, a história do município se deu início: Índios, ouro, caminhos, descaminhos, piratas, tropas e tropeiros, engenhos, café e muito comércio, são alguns dos personagens da história da Vila de Santo Antônio de Guaratinguetá que teve o seu início por volta de 1630 e começou a se desenvolver a partir do século dezoito.

Inicialmente, a vida se prendia a uma economia de subsistência e a um comércio rudimentar, que se realizava em modestas vendas de beira de estrada. Com o encontro do ouro nas Gerais, foi tal a quantidade do metal que passou por Guaratinguetá, que se tornou necessária a criação de uma Casa de Fundição nessa Vila. Casa que foi, depois, transferida para o porto de Paraty. Esgotando-se o ouro das Gerais, Guaratinguetá passou a novas formas de vida, mudando de uma economia de subsistência para o plantio da cana de açúcar e novas perspectivas comerciais.

Se, por um lado, o comércio regular se fazia com as mercadorias transportadas pelas tropas de muares, por outro lado, o comércio ligado aos próprios animais, chegou a proporcionar grandes fortunas, tanto em Guaratinguetá como na região.

Uma vista parcial da Vila de Guaratinguetá, em aquarela de Thomas Ender, em 1817, dá destaque para as portas de uma venda e uma tropa de muares à sombra.

Uma outra aquarela, datada de 1827, de Jean Baptiste Debret, registra ranchos, tropas e tropeiros à entrada da Vila de Guaratinguetá para quem vinha de São Paulo. Comprovam esse fato as informações do Conde de Assumar, que assinalou 800 animais de mercadores em Guaratinguetá, e a do Conde de Azambuja que, em 1751, noticiou que por essa mesma Vila *“andavam 1300 cavaleiros conduzindo cargas”*.

A história da Vila de Guaratinguetá, nessa época ficou marcada por importantes fatos políticos e religiosos. De 1717, ficou a lembrança da passagem por Guaratinguetá do Conde de Assumar, então governador geral de São Paulo e das Minas Gerais. De uma pescaria que devia enriquecer a mesa do ilustre visitante resultou o encontro, nas águas do rio Paraíba, de uma imagem de Nossa Senhora da Conceição, a Senhora Aparecida, hoje Padroeira do Brasil.



Aquarela de Thomas Ender - Guaratinguetá, 1817

Fonte: [www.casadefreigalvao.com.br](http://www.casadefreigalvao.com.br)

Vinte e dois anos depois, em 1739, nascia o menino Antônio Galvão de França, futuro Santo Antônio de Sant'Ana Galvão, falecido em 1822, em São Paulo. Em Guaratinguetá é hoje homenageado com uma rua, uma avenida, um Museu, um Seminário, um Santuário e o Conjunto Religioso e Cultural Frei Galvão que envolve a Casa onde nasceu, a Matriz de Santo Antônio onde foi batizado e rezou sua primeira missa, a Sala das Relíquias e Sala dos Milagres.

Datam dessa época as festas em louvor a São Gonçalo e São Benedito, cuja Cavalaria é sucesso até os dias atuais, com mais de 2.000 participantes. Realiza-se no Domingo de Páscoa e Segunda-feira de São Benedito.

O século dezenove caracterizou-se pelo plantio do café, em substituição da cana de açúcar. O comércio teve grande desenvolvimento oferecendo produtos importados que abasteceram de luxo as casas, as igrejas e a mesa dos guaratinguetaenses. Por duas vezes, nos anos de 1868 e 1884, a Família Imperial visitou Guaratinguetá.

Após a abolição do cativo, com a falta da mão de obra escrava e o declínio da produção cafeeira o município procurou a colaboração estrangeira. Data de 1892, a instalação da Colônia do Piagui, com a integração da mão de obra de imigrantes italianos, austríacos, alemães, suecos, belgas e poloneses.

Com o advento da República, Francisco de Paula Rodrigues Alves, nascido em Guaratinguetá em 1848, Conselheiro no Império, foi eleito Presidente da República em 1902 e reeleito em 1919, quando faleceu, sem tomar posse. Guaratinguetá homenageia seu filho ilustre, com sua estátua na principal Praça da cidade, com o Museu Histórico e Pedagógico Conselheiro Rodrigues Alves e anualmente em julho com uma Semana Cultural.

A cultura cafeeira cedeu lugar, no século vinte à pecuária leiteira que, em poucas décadas iria transformar Guaratinguetá em uma das grandes bacias leiteiras do Brasil.

O processo de industrialização do município teve início por volta de 1920 e intensificou-se a partir da abertura da Rodovia Presidente Dutra em 1950.

O século vinte encerrou-se com o reconhecimento da Santidade de Frei Antônio de Sant'Ana Galvão como o primeiro brasileiro na glória dos altares, beatificado em 1998 na Itália, em Roma e canonizado em 2007 no Brasil, em São Paulo. Este fato levou a cidade a ser reconhecida, no século vinte e um, como a **Primeira Estância Religiosa do Estado de São Paulo**.

Em 2008, através de eleição em urnas e na internet, por voto popular a cidade elegeu as **7 Maravilhas de Guaratinguetá**:

- 1) Matriz de Santo Antônio,
- 2) Casa de Frei Galvão,
- 3) Cavalaria de São Gonçalo e São Benedito,
- 4) Estação Ferroviária,
- 5) Gruta de Nossa Senhora de Lourdes,
- 6) Escola de Especialistas de Aeronáutica,
- 7) Bairro do Gomerál – Marco ambiental, paisagístico e turístico.

Em 2014, o município recebeu merecidamente o título de **Estância Turística do Estado de São Paulo**.

Hoje o município é um polo comercial da microrregião, possuindo várias lojas de rede no seu comércio de rua, um shopping center além de um Campus da UNESP, SENAC, FATEC e a Escola de Especialistas de Aeronáutica. Conta também com indústrias multinacionais como as alemãs BASF, LIEBHERR e AGC Vidros do Brasil além de uma boa infraestrutura nas áreas de saúde, segurança e hospedagens.

### **Localização Regional e Acessos**

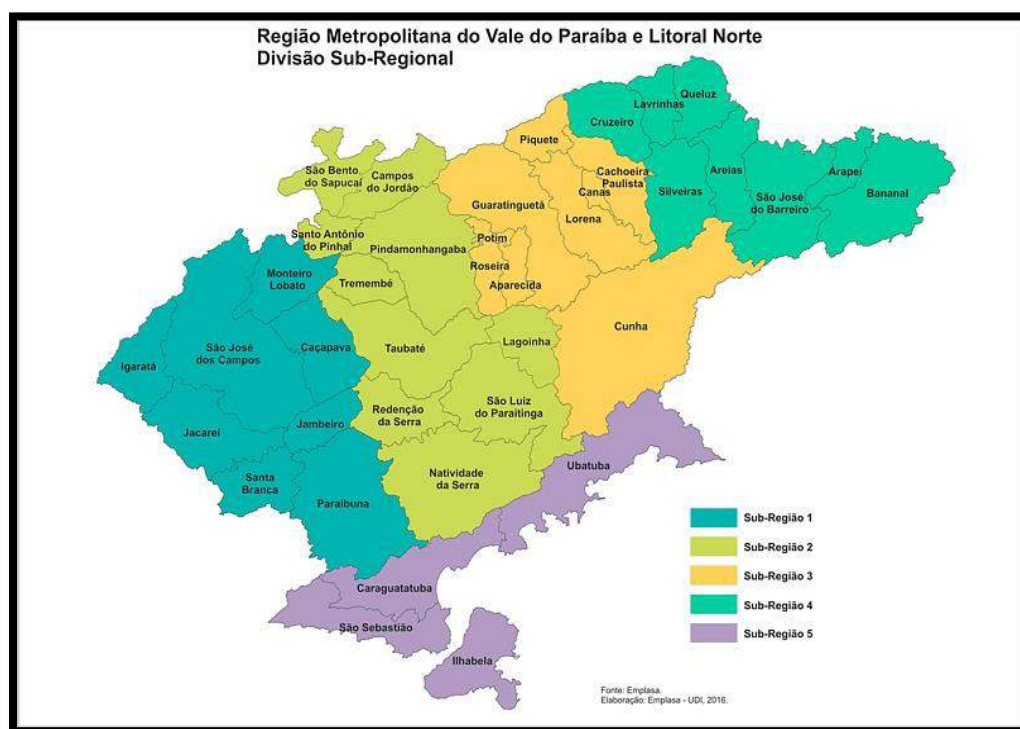
Localizado às margens da Rodovia Presidente Dutra, a 176 km da Capital de São Paulo e a 237 km da Capital do Rio de Janeiro, Guaratinguetá é servida ainda por uma malha de modernas estradas que dão opções de acesso à capital paulista e também levam a portos, aeroportos, à Serra da Mantiqueira (como Campos do Jordão) e às praias do Litoral Norte.



Fonte: <https://pt.wikipedia.org/wiki/Guaratinguet%C3%A1>

Esta inserida na Região Metropolitana do Vale do Paraíba e Litoral Norte na Sub-Região 3 no Estado de São Paulo, faz limite ao Norte com os Municípios de Campos do Jordão, Piquete e Delfim Moreira (MG), à Oeste com os Municípios de Pindamonhangaba,

Potim, e Aparecida, à Leste com o Município de Lorena, ao Sul com os Municípios de Cunha e Lagoinha.



Fonte: [www.emplasa.sp.gov.br/RMVPLN](http://www.emplasa.sp.gov.br/RMVPLN)

Há um projeto (sistema viário) em andamento no DNIT, que ainda faz parte do desenvolvimento da Região Turística da Fé, em especial Guaratinguetá, Aparecida, Potim e Roseira, com a construção de um grande anel viário que interligará as quatro cidades, amenizando assim a situação do trânsito de turistas principalmente aos finais de semana.

A cidade ainda possui um aeroporto próprio (Edu Chaves) para jatos particulares e aeronaves militares.

### Acesso Rodoviário

A cidade é servida por uma extensa malha rodoviária, em condições de tráfego superiores à média nacional, tendo sido uma das rodovias (Presidente Dutra) que interligam Guaratinguetá a São Paulo e ao Rio de Janeiro, uma das 20 melhores rodovias do país, ocupando o 19º lugar, segundo o estudo realizado em 2017 pela Confederação Nacional do Transporte, que avalia a qualidade da malha rodoviária do país, em que a classifica no 'Top 20' do país.



**Crédito:** Prefeitura Municipal de Guaratinguetá

O acesso rodoviário ao município se dá pelas ótimas rodovias com pavimentação:

- ✓ (BR-116) Presidente Dutra, principal rodovia que liga São Paulo ao Rio de Janeiro;
- ✓ (SP-062) Limítrofe de Aparecida e Lorena;
- ✓ (SP-171) Paulo Virgínio, coliga-se com a Estrada Parque Comendador Antônio Conti (Antiga Estrada Parque Paraty-Cunha) RJ-165, levando ao litoral;
- ✓ (SP-153) João Martins Corrêa, limítrofe ao município de Lagoinha;
- ✓ Estrada Vicinal DR. Rafael Américo Ranieri, limítrofe ao município de Potim.



### Quadro: Principais distâncias rodoviárias ao município de Guaratinguetá

PRINCIPAIS DISTÂNCIAS E ACESSOS RODOVIÁRIOS AO MUNICÍPIO DE GUARATINGUETÁ					
Destino	Km	Tempo Estimado	Rodovia	Pedágios	Condições
Aparecida	7	10 min	BR-116 / SP 062 Presidente Dutra / Aristeu Vieira Vilella	Não Possui Pedágios	Pavimentada com Pista Dupla
Caçapava	65	54 min	BR-116 / SP 062 Presidente Dutra / Aristeu Vieira Vilella	km 86.81 – Nos dois sentidos	Pavimentada com Pista Dupla
Cachoeira Paulista	28	25 min	BR-116 Presidente Dutra	Não Possui Pedágios	Pavimentada com Pista Simples
Campinas	239	3h 04min	BR-116 / SP-065 Presidente Dutra / Dom Pedro I	BR-116 km 86.81, Km 165 SP-065 km 56, km 101,1 -Nos dois sentidos	Pavimentada com Pista Dupla
Campos do Jordão	78	1h 07min	BR-116 / SP 123 Presidente Dutra / Floriano Peixoto	BR-116 km 86.81 - Nos dois sentidos	Pavimentada com Pista Dupla
Caragatatuba	159	2h 00	BR-116 / SP-099 Presidente Dutra / Tamoios	BR-116 km 86.81 SP-099 km 16. Km 19 - Nos dois sentidos	Pavimentada com Pista Dupla
Canas	21	20 min	BR-116 Presidente Dutra	Não Possui Pedágios	Pavimentada com Pista Dupla
Cunha	47	40 min	SP-171 Paulo Virgínio	Não Possui Pedágios	Pavimentada com Pista Simples
Cruzeiro	45	36 min	BR-116 Presidente Dutra	Não Possui Pedágios	Pavimentada com Pista Dupla
Ilha Bela	194	2h 37min	BR-116 / SP-099 Presidente Dutra / Tamoios	BR-116 km 86.81 SP-099 km 16. Km 19 - Nos dois sentidos	Pavimentada com Pista Dupla
Jacareí	107	1h 17min	BR-116 Presidente Dutra	km 86.81 - Nos dois sentidos	Pavimentada com Pista Dupla
Lorena	14	17 min	BR-116 / SP 062 Presidente Dutra / Aristeu Vieira Vilella	Não Possui Pedágios	Pavimentada com Pista Dupla
Paraty - RJ	96	2h 00	SP-171 Paulo Virgínio	Não Possui Pedágios	Pavimentada com Pista Simples
Piquete	33	29 min	BR-116 / BR 459 Presidente Dutra	Não Possui Pedágios	Pavimentada com Pista Dupla
Pindamonhangaba	36	32 min	BR-116 / SP 062 Presidente Dutra / Aristeu Vieira Vilella	km 86.81 - Nos dois sentidos	Pavimentada com Pista Dupla
Potim	8	12 min	Rodovia Municipal Dr. Rafael A. Rainer	Não Possui Pedágios	Pavimentada com Pista Simples
Rio de Janeiro	237	3h 32min	BR-116 Presidente Dutra	BR-116 Km 318, km 207 Nos dois sentidos	Pavimentada com Pista Dupla
Roseira	17	18 min	BR-116 / SP 062 Presidente Dutra / Aristeu Vieira Vilella	Não Possui Pedágios	Pavimentada com Pista Dupla
São José dos Campos	85	1h 00	BR-116 Presidente Dutra	km 86.81 - Nos dois sentidos	Pavimentada com Pista Dupla
São Paulo	187	2h 18min	BR-116 / SP-070 Presidente Dutra / Carvalho Pinto	BR-116 km 86.81 km SP-070 km 92.5, km 114, km 57.8, km 32.9 - Nos dois sentidos	Pavimentada com Pista Dupla
São Sebastião	177	2h 13min	BR-116 / SP-099 Presidente Dutra / Tamoios	BR-116 km 86.81 SP-099 km 16. Km 19 - Nos dois sentidos	Pavimentada com Pista Dupla
Taubaté	47	39 min	BR-116 / SP 062 Presidente Dutra / Aristeu Vieira Vilella	km 86.81 – Nos dois sentidos	Pavimentada com Pista Dupla
Ubatuba	127	1h 40min	SP-171 / SP-125 Paulo Virgínio / Oswaldo Cruz	Não Possui Pedágios	Pavimentada com Pista Dupla

Fonte: [www.der.sp.gov.br/webrotas](http://www.der.sp.gov.br/webrotas)

## Terminal Rodoviário

A Rodoviária de Guaratinguetá é servida por linhas intermunicipais e interestaduais que ligam aos mais diversos municípios e estados da região, os principais estados atendidos é São Paulo, Minas Gerais e Rio de Janeiro. As empresas que interligam este terminal são: Pássaro Marrom, São José Viagem e Turismo, Oceano Rodoviário e Turismo, Viação Cometa e Viação Sampaio.



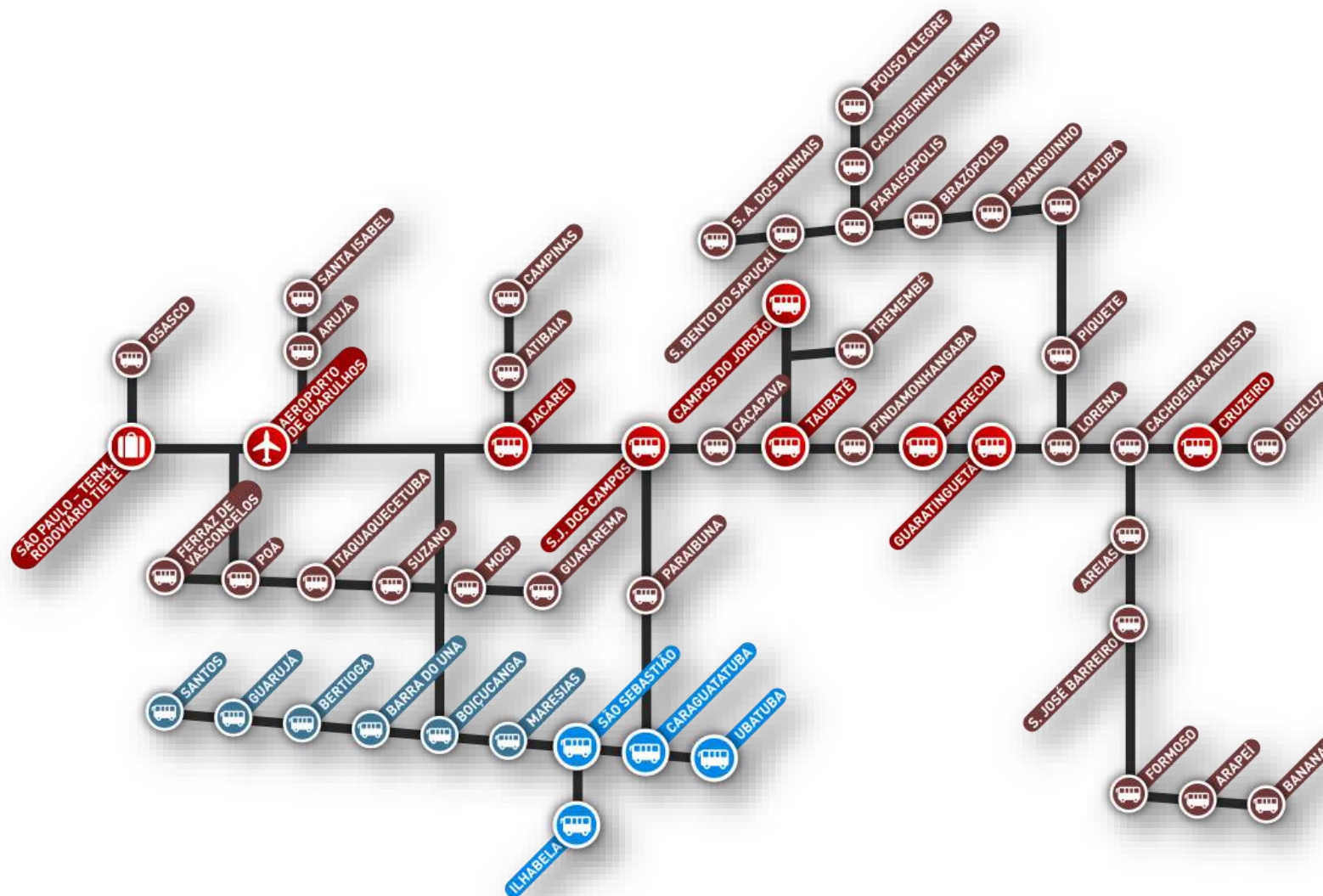
Terminal Rodoviário de Guaratinguetá

Crédito: [www.facebook.com/pg/RodoviariaDeGuaratingueta/photos/](https://www.facebook.com/pg/RodoviariaDeGuaratingueta/photos/)

Para a conveniência dos viajantes, além das agências de venda de passagens, a rodoviária possui sanitários, lanchonetes, pequenas lojas e ponto de taxi. O local também possui ponto de desembarque de outras empresas interestaduais como a União Transporte Interestadual de Luxo – UTIL.

Abaixo o mapa com alguns municípios que são atendidos pelas empresas que interligam o terminal;

Linhas que interligam alguns municípios da região de Guaratinguetá



Fonte: [www.passaromarron.com.br](http://www.passaromarron.com.br)

## Acesso Aéreo

Quanto ao acesso aéreo o município possui o aeroporto Edu Chaves, atualmente sua gestão é compartilhada entre a prefeitura e Escola de Especialistas da Aeronáutica, seu funcionamento atende voos de jatos particulares e aeronaves militares.



Aeroporto "Edu Chaves"

**Crédito:** [agoravale.com.br](http://agoravale.com.br)

Com uma ótima localização, existe projetos para transformá-lo em um aeroporto regional que irá receber voos comerciais. Existem projetos do Santuário de Aparecida para trazer mais voos fretados para o aeroporto.

O aeroporto mais próximo do município é Professor Urbano Ernesto Stumpf, localizado no município de São José dos Campos. A seguir o quadro com a distância de Guaratinguetá dos principais aeroportos do Estado de São Paulo e Rio de Janeiro com as suas vias de acesso.

Quadro – Principais aeroportos próximos do Município de Guaratinguetá

Principais Aeroportos Próximos ao Município de Guaratinguetá				
Aeroporto	Km	Tempo Estimado	Rodovia	Condições
Campinas - Viracopos	259	3h 30min	BR-116 / SP-065 Presidente Dutra / Dom Pedro I	Pavimentada com Pista Dupla
Guarulhos - Cumbica	161	2h 11 min	BR-116 Presidente Dutra	Pavimentada com Pista Dupla
São José dos Campos	88	1h 12min	BR-116 Presidente Dutra	Pavimentada com Pista Dupla
São Paulo - Congonhas	197	2h e 41min	BR-116 / SP-070 Presidente Dutra / Carvalho Pinto	Pavimentada com Pista Dupla
Rio de Janeiro – Tom Jobim	255	3h 09min	BR-116 Presidente Dutra	Pavimentada com Pista Dupla
Rio de Janeiro – Jacarepaguá	274	3h 28min	BR-116 Presidente Dutra	Pavimentada com Pista Dupla
Rio de Janeiro – Santos Dumont	266	3h 23min	BR-116 Presidente Dutra	Pavimentada com Pista Dupla

Fonte: Google Maps

A Estância Turística de Guaratinguetá está bem posicionada em relação aos principais aeroportos do Estado de São Paulo e do Rio de Janeiro o que garante facilidade de acesso para fruição do destino por turistas regionais, nacionais e internacionais.

### Heliponto

Guaratinguetá possui locais com infraestrutura de heliponto para receber seus visitantes e turistas em suas instalações. O Hotel Clube dos 500, Hotel Paturi, Pousada Sete Nascentes, Churrascaria da Serra e Recinto de Exposições, são alguns dos empreendimentos turísticos com estrutura para receber helicóptero que a Estância Turística tem para oferecer aos seus visitantes.

### Acesso Ferroviário

Atualmente Guaratinguetá não possui mais acesso ferroviário para passageiros, o município é atendido pela MRS e possui uma das principais linhas ferroviária do país para o transporte de cargas interligando outros estados.

Além disso, a cidade é cortada pela Rede Ferroviária Federal e disponibiliza um ramal da linha férrea no Distrito Industrial, no bairro Engenheiro Neiva, para atender as empresas instaladas no município.



Fonte: [www.mrs.com.br/empresa/ferrovia-frota/](http://www.mrs.com.br/empresa/ferrovia-frota/)

A malha ferroviária sob gestão da MRS tem peso estratégico acentuado para toda a economia nacional justamente por sua disposição geográfica: ela estabelece conexão entre regiões produtoras, grandes centros de consumo e cinco dos maiores portos do país (nos municípios de Rio de Janeiro, Itaguaí, Sepetiba e Santos). São 1.643 km de ferrovia, que equivalem a aproximadamente 6% da estrutura nacional e nos quais são transportados cerca de um terço de toda a produção nacional, números que dão a exata noção do nível de produtividade do sistema.

## Índices e Dados do Município (Estimativa IBGE 2015)

<b>Município</b>	<b>Guaratinguetá</b>
Área em km <sup>2</sup>	751
Área Urbana km <sup>2</sup>	65
Área Rural km <sup>2</sup>	686
Represa km <sup>2</sup>	Motas
Rios	Paraíba do Sul, Ribeirão Taquaral, Ribeirão Gomerai, Ribeirão Guaratinguetá, Ribeirão Piagui, Ribeirão São Gonçalo, Ribeirão dos Motas.
População	120.417
Número de Eleitores	90.858*
Densidade Demográfica – hab./km <sup>2</sup>	154,92 hab./Km <sup>2</sup>
Taxa de urbanização	95,34%
IDHM (Índice de Desenvolvimento Humano Municipal)	0,798**
Nível de Atendimento - Abastecimento de Água (%)	99,24%****
Nível de Atendimento – Coleta de Lixo (%)	99,79%****
Nível de Atendimento – Esgoto Sanitário (%)	92,54%****
PIB em R\$	R\$ 4.764.611,60***
PIB per capita em R\$	R\$ 41.271,34***

\*Estatísticas do Eleitorado Consulta por município/ zona - Dezembro 2017

(<http://www.tse.jus.br/eleitor/estatisticas-de-eleitorado/consulta-por-municipio-zona>)

\*\*IBGE 2010:

(<http://cidades.ibge.gov.br/xtras/temas.php?lang=&codmun=350160&idtema=118&search=sao-paulo|guaratinguetá|C3%8Dndice-de-desenvolvimento-humano-municipal-idhm->)

\*\*\*Fundação Seade – PIB Municipal 2014 (<http://www.seade.gov.br/produtos/pib-municipal/>)

\*\*\*\* Fundação Seade ([www.perfil.seade.gov.br](http://www.perfil.seade.gov.br))

## **O Turismo no Município e o seu Potencial**

### **Turismo Religioso**

A base da economia de Guaratinguetá está intimamente ligada ao turismo religioso, principalmente por ter o primeiro Santo Brasileiro e pela fusão que o município faz territorialmente com o município de Aparecida.

Em 1717, a imagem enegrecida de Nossa Senhora da Conceição foi encontrada por pescadores nas águas do Rio Paraíba, dando origem à cidade de Aparecida. O espaço demográfico que hoje pertence à Aparecida, pertencia à cidade de Guaratinguetá onde a emancipação só aconteceu no ano de 1928 - 211 anos depois do aparecimento da imagem.

Terra do primeiro Brasileiro na Glória dos Santos – Frei Antônio de Sant’Anna Galvão, nasceu no ano de 1739 em Guaratinguetá, às margens da Rodovia Presidente Dutra entre São Paulo e Rio de Janeiro. Ordenou-se sacerdote franciscano e consagrou-se a Nossa Senhora da Imaculada Conceição, assinando esse ato com seu próprio sangue. Graças às suas virtudes, aos seus dons sobrenaturais e à sua caridade para com os doentes e carentes, ainda em vida já era considerado um santo.

A canonização de Antônio de Sant’Anna Galvão em 2007, impulsionou o turismo religioso na cidade. Foi de sua inspiração que nasceram as famosas “Pílulas de Frei Galvão”, com jaculatória escrita invocando Nossa Senhora, que são muito procuradas em momentos de angústia e doença. A história conta que o Frei curou diversas pessoas por meio das pílulas, com orações escritas dentro. As pílulas ainda são sucesso na cidade: segundo estimativas da prefeitura municipal, a cidade recebe 700 mil turistas por ano. Além das pílulas, Guaratinguetá conta com outras atrações acerca do Frei de seus milagres. O turista tem como opção de visitação a casa onde ele viveu e a catedral onde o Frei foi batizado e realizou a sua primeira missa, além do Santuário de Frei Galvão.



O Mosteiro de Belém, Seminário Frei Galvão, Franciscanas de Siessen, Congregação das Concepcionistas e o Convento Imaculada Conceição, também fazem parte da oferta de atrativos turísticos religioso que podem ser encontrados no município.

Seja pela estrada rural que corta a cidade vindo pela Serra da Mantiqueira, por Campos do Jordão ou Pindamonhangaba, há nada menos que três caminhos de peregrinação oficiais: O Caminho da Fé, o Caminho de Aparecida e a Estrada Real (hoje utilizado para fim de peregrinação). Por Guaratinguetá cortam o Caminho Jornada da Perseverança e a Rota Papa Bento XVI. Outro destaque que o município tem no segmento religioso é o Circuito da Fé juntamente com os municípios de Aparecida e Cachoeira Paulista, movimentam grande quantidade de turistas durante o ano todo no município e na região.

### **Turismo Cultural**

O Município se destaca por sua riqueza histórica, no passado foi apelidada de Athenas do Vale do Paraíba devido ao seu importante peso sociocultural, principalmente exercido no período de 1920 a 1960. Após a instalação da Escola Normal na década de 1920, passou a atrair professores e estudantes de diversas regiões do estado e de Minas Gerais, o que gerou um grande crescimento de espaços artísticos, culturais e sociais no município.

O turista encontra no município uma arquitetura eclética, onde vários estilos arquitetônicos convivem em harmonia e demonstram as transformações que a cidade passou durante a sua história. No Centro Histórico da cidade temos amostras do estilo Colonial até o Modernista dos anos 1950 e 1960, fazendo que a cidade tenha um conjunto de nove obras tombadas pelo Conselho de Defesa do Patrimônio Histórico e Artístico do Estado de São Paulo (CONDEPHAAT), uma obra tombada pelo Instituto do Patrimônio Histórico e Artístico Nacional (IPHAN), um conjunto projetado pelo arquiteto Oscar Niemeyer no Hotel e Resort Club dos 500 além de monumentos históricos municipais: Catedral de Santo Antônio, Teatro Carlos Gomes, Igreja de Nossa Senhora das Graças, Igreja de Santa Rita, Caixa D'água no Mirante do Portal das Colinas, Escola Estadual Conselheiro Rodrigues Alves, Escola Estadual Flamínio Lessa, Prédio da Diretoria de Ensino coronel Alfredo de Barros Santos, Arqueduto da Fazenda Esperança, Museu Histórico Pedagógico Conselheiro Rodrigues Alves, Casa de Frei Galvão, Casa Solar Rangel de Camargo e Túmulos Antigos do Cemitério dos Passos.

Os visitantes e turistas encontram no município as representações imateriais que são consideradas patrimônios, marcando de forma incisiva a história, a cultura e a memória da cidade de Guaratinguetá. São elas: Festa e Cavalaria de São Benedito, Jongo do Tamandaré, Carnaval, Congadas, Moçambique e Capoeira.

### **Turismo Rural**

No âmbito Rural o turismo se destaca no município pela exuberante beleza das encostas da Mantiqueira, quanto pelo modo de vida rural que se expressa no caminho para o mar, apresenta um clima típico da região Serrana, com morros e colinas entrecortados de cachoeiras que formam rios e riachos de águas transparentes na sua encosta. Com uma média de quase 90% do município de área rural, possui uma rica paisagem emoldurada pela Serra da Mantiqueira e Serra Quebra Cangalha.

O Turismo Rural é um segmento presente na Estância Turística de Guaratinguetá. Nos bairros do Gomerai, Pedrinhas, Colônia do Piaguí e Rocinha, os turistas podem visitar algumas fazendas históricas, fazendas com plantio de arrozes especiais, fazenda com cunho social e religioso, alambiques e usufruir da infraestrutura hoteleira e gastronômica, além de diversas opções da vida no campo com os costumes, tradições locais, café da roça, doces típicos, queijos, souvenir, artesanatos, pratos típicos e contemplação das paisagens em meio a natureza.

A entrada de propriedades rurais no circuito turístico como opção de lazer vem mostrando esta tendência cada vez maior no município, os visitantes podem ter contato com animais, realizar cavalgadas, colher frutas, verduras e desfrutar destes alimentos. Também na área rural há restaurantes com comidas diferenciadas.

### **Ecoturismo**

A Zona Rural de Guaratinguetá apresenta um clima típico de região serrana, com morros e colinas entrecortados de cachoeiras que formam rios e riachos de águas transparentes na sua encosta. Possui uma rica paisagem emoldurada pela Serra da Mantiqueira, Serra Quebra-Cangalha e Serra do Mar. É uma região rica em recursos naturais como montanhas, picos, nascentes, rios, cachoeiras, florestas de altitude e remanescentes da Mata Atlântica, propiciando a existência de diversas trilhas e observação de flora e fauna.

O ecoturismo acontece em Guaratinguetá, mas com pouca profissionalização, de maneira informal. São milhares de pessoas que se dirigem principalmente durante o verão, para as áreas naturais do município que faz divisa com Campos do Jordão, Pindamonhangaba, Potim, Aparecida, Lagoinha, Cunha, Lorena e Piquete.

Consideramos que estes locais e roteiros geram um sentimento de tranquilidade, paz e lazer aos usuários que vão em busca de atividades e contemplação da natureza, rios, cachoeiras, observação de fauna, flora e gastronomia típica. Estes passeios acontecem a pé, de carro, jipe, cavalo, bicicleta e moto que proporcionam agradáveis passeios em meio a natureza.

Há a possibilidade de se criar a Trilha do Rio Paraíba do Sul, um roteiro de fácil acesso, destinado as crianças, jovens, adultos e idosos, a trilha seria defronte ao shopping que está ao lado do Rio Paraíba do Sul.

### **Turismo de Pesca**

Em suas águas foi encontrada a imagem de Nossa Senhora da Conceição de Aparecida, no Porto de Itaguaçu; as águas do Município são verdes escuras e limpas, propícias à pesca e passeios de barco. É cercado por uma vegetação exuberante. Além do Rio Paraíba do Sul, existe também; o Ribeirão dos Motas, Ribeirão Guaratinguetá e Pedrinhas, Ribeirão Piagui, Taquaral e Gomerai.

Em alguns bairros rurais do município encontra-se pesqueiros que oferecem como atividade de lazer as práticas de pesca amadora; além de pratos elaborados com várias espécies de peixes. Alguns desses estabelecimentos possuem algumas outras opções de entretenimento além da pesca, como: salão de festas, buffet, play ground, criação de animais.

### **Turismo de Aventura**

O turismo de aventura já é parte de Guaratinguetá, apenas não é segmentado. A área rural é bastante extensa, o que facilita este tipo de turismo com a prática de esportes radicais.

Milhares de pessoas se dirigem para as áreas naturais todo ano em busca de aventura com escalada, rapel, mountain bike e jipes. Há a possibilidade de uma maior exploração das

atividades de boia cross, tirolesa, rapel e caiaquismo nos bairros Pedrinhas, Taquaral, Gomerl, Pilões e o Rio Paraíba do Sul e seus afluentes.

### **Turismo de Negócios e Eventos**

O turismo de negócios e eventos vem crescendo a cada ano na Estância Turística de Guaratinguetá. O município promove e sedia um conjunto de eventos de diversos segmentos e setores; Eventos gastronômicos durante o ano todo, com comidas típicas, truta, arroz preto e vermelho, banana, cachaças e doces; Eventos corporativos, os mesmos atraem visitantes de várias localidades, ampliam as opções de lazer e entretenimento dos moradores, geram parcerias entre empresas locais e da região e impulsionam a economia do nosso Município.

A rede hoteleira da cidade de Guaratinguetá possui infraestrutura para realização de eventos corporativos e eventos sociais como aniversários e casamentos.

Alguns eventos tradicionais que já fazem parte do calendário anual do município, atraem grande demanda:

- ✓ **Expo Guará**; realizado no Parque de Exposições, trata se de uma exposição Agropecuária; Gado de Leite, outras atrações: shows, tendas gastronômicas e artesanais.
- ✓ **ISA Vale Section**; Exposição, Minicursos e Rodada de Negócios, o objetivo e apresentar a engenheiros, técnicos, gestores e estudantes das áreas de automação e instrumentação inovações e promover expansão do seu Networking.
- ✓ **Meeting**; evento empresarial, encontro entre as indústrias. Público Alvo: gestores, diretores, proprietários e empreendedores da área industrial, o objetivo é promover o desenvolvimento socioeconômico. Objetivo secundário: propor discussões sobre rumos, os meios, as necessidades e as tendências de cada momento para o segmento industrial.
- ✓ **Festival da Truta**; é um evento gastronômico consagrado, promovido por empreendedores associados, em parceria com a Associação de Amigos do Gomerl com o apoio da Prefeitura da Estância Turística de Guaratinguetá.
- ✓ **Festival do Tira Gosto**; promovido pela Associação Comercial e Empresarial de Guaratinguetá, em parceria com a Prefeitura da Estância Turística de Guaratinguetá

e a Secretaria de Turismo, a ação conta com a participação de diversos bares e restaurantes da cidade.

- ✓ **Festival do Arroz;** O evento é de parceria entre a Prefeitura e o Consulado Italiano; tem como proposta produzir um percurso gastronômico cultural, a fim de apresentar o “arroz” desde o seu cultivo até sua transformação em pratos saborosos como: risotos, doces, salgados, pizzas, bolinhos, caldos, canjas, entre outros. Além de alavancar a valorização do arroz cultivado em larga escala na região.
- ✓ **Festival da Banana;** Produtores de banana realizam Festival da Banana, no Bairro dos Pilões, zona rural da cidade. São 32 fazendas expondo produtos e receitas tradicionais da fruta.
- ✓ **Festa Italiana;** realizada no bairro Colônia do Piagui. O evento proporciona a gastronomia italiana, artesanato, músicas com danças italianas.
- ✓ **Parada de Natal;** com carros alegóricos, luzes e decoração natalina, a Parada de Natal é composta por mais de vinte personagens com fantasias que remetem ao período natalino: papai Noel, mamãe Noel, princesas, anjos e duendes compõem as alas da famosa parada. Um dos carros alegóricos mais esperados pelo público é o trenó que traz o Papai Noel. As alas que apresentam outros temas natalinos também encantam os espectadores, como a ala do presépio, dos reis magos, dos bonecos de neve, brinquedos e pinheiros.
- ✓ **Festa de São Benedito;** a Festa de São Benedito, que já existe há 109 anos, é considerada uma das maiores manifestações religiosa, cultural e folclórica do estado de São Paulo.
- ✓ **Festa de Santo Antônio e aniversário da Cidade;** a Festa de Santo Antônio procede-se de Trezena sendo que o último dia é oficial, onde acontece a missa solene, distribuição do pão de Santo Antônio para os fiéis e à tarde Santa procissão. Nos treze dias de festa, acontece também quermesse, eventos culturais, comemorativos da cidade e shows.
- ✓ **Encontro de Gideões;** Encontro de Gideões Missionários da Última Hora. Entidade Filantrópica de assistência social e evangelização atrai grande número de pessoas,

vindas de vários estados do país, associadas e com afinidades em obras missionárias cristãs.

## **Turismo de Esportes**

O Estádio de Futebol Prof. Dário Rodrigues Leite tem capacidade para 30 mil lugares, localizado no Município de Guaratinguetá, atualmente é utilizado como uma das sedes da Copa São Paulo de Futebol Junior; conhecida como Copinha. O município possui também o ARMEG/Museu do esporte de Guaratinguetá, com mil objetos (taças, troféus, medalhas, documentos históricos etc) e várias quadras poliesportivas onde são realizados Campeonatos e outros encontros desportivos; algumas dessas quadras utilizadas são; quadra do Itaguará Country Club, Ginásio da Unesp; Faculdade de Engenharia de Guaratinguetá. A cidade também é reconhecida pelo seu time oficial de futebol que atualmente atende pelo nome de Guará Mantiqueira.

As margens da Via Dutra no km 60 está localizado Kartódromo Internacional de Guaratinguetá, com boxes cobertos e várias possibilidades de trajetos é palco de competições e campeonatos, além de ser aberto ao público possui estrutura, estacionamento, sanitários e lanchonete.

O Hotel e Golfe Clube dos 500 também localizado a margens da Via Dutra km 60 possui um campo de golfe, que é reconhecido pela Federação Paulista de Golfe, recebem também executivos de empresas como BASF, LG e Ericsson para a prática do esporte.

Guaratinguetá na década de 80 já era conhecida como a Capital do Skate Brasileiro, atualmente no município ainda há uma forte prática esportiva conhecida no Brasil todo. O skate acontece ativamente na cidade e conta com dez pistas entre as modalidades; Banks, Bowl, pool, street e mini rampas, são realizados alguns campeonatos anuais: Amador do Half e quadribanks do Vert da In roça com pista em formato (U) no bairro dos Pilões, Old School Skate Jam Itaguará e campeonatos regionais nas pistas públicas de street.

Outras atividades esportivas que acontecem com frequência e despertam interesse de competidores, atletas, visitantes e comunidade no município são; roller, corridas; como a Nove de Julho promovida pela Universidade FEG; ciclismo, enduro de moto, festival de pipas, tênis, escalada, paraglider, natação no Itaguará clube com campeonatos regionais e nacional, ginastica rítmica, circuitos de jipe, práticas de paraquedismo, campeonato de tiro,

competição de hipismo, motocross e o Circuito Inter-escolas de Equitação no Centro Hípico Paulo Credidio.

### **Turismo de Estudos e de Intercâmbio**

Ainda pouco explorado em Guaratinguetá, o turismo de estudos e de intercâmbio acontece através de alunos atraídos de todo o Brasil e do exterior pela Universidade Estadual Paulista – UNESP, com cursos da área de engenharia, matemática, física e School of International Business and Entrepreneurship, orientado pelo Professor honorário e representante no Brasil, Nazem Nascimento. Outras faculdades tradicionais na cidade é antiga faculdade Nogueira da Gama que hoje faz parte do grupo UNIESP, Faculdade de Tecnologia – FATEC, Universidade Holística do Brasil – UHB e as Escolas Técnicas Alfredo de Barros Santos – ETEC e o Serviço Nacional de Aprendizagem Comercial – SENAC que além dos cursos técnicos também é polo de cursos de pós-graduação lato senso, que atrai alunos de toda a região.

### **Turismo de Saúde**

Em Guaratinguetá, o turismo de saúde pode ser encontrado na Fazenda Esperança no ADI – Abordagem Direta do Inconsciente, Universidade Holística do Brasil que trata pacientes através da terapia, Centro de Eco terapia Arte e Vida, método terapêutico promove educação, saúde, esporte e lazer a pessoas com deficiência ou necessidades especiais.

Ainda se encontra a Casa de Apoio Sol Nascente, que é uma entidade ligada à Fazenda Esperança que acolhe e trata portadores de HIV, a Clínica Bonaldi, especializada em cirurgias para o tratamento da obesidade, Santa Casa de Guaratinguetá que atende pacientes de Oncologia, Hemodiálise e possui um centro de Queimaduras, e Hospital Frei Galvão - Centro de tratamento oncológico particular.

### **Turismo Social**

Em Guaratinguetá, o turismo social acontece na Casa Dom Bosco, que foi criada em 1999 para acolher o homem de rua. Hoje com duas unidades, atende 80 pessoas em sistema de moradia para atendimento social e espiritual, dedicando-se a recuperar a dignidade

humana e promover a reintegração social dos desvalidos. Realiza um trabalho social preventivo para adolescentes e jovens, através de retiros espirituais, para evitar que males sociais como alcoolismo, drogas, prostituição e outros os atinjam. Desses retiros, em 2006 nasceu o programa “Geração Vida” que tem levado ao jovem um estilo de viver em defesa da vida, e do meio onde vive. Esse programa “Geração Vida” tem por missão desenvolver ações preventivas em suas próprias instalações ou fora delas, visando auxiliar os jovens a evitar e prevenir que males sociais os atinjam, criando ambientes para proporcioná-los uma sadia convivência, promovendo encontros, shows, gincanas, campeonatos, cursos, retiros, viagens, concentrações e outros eventos com objetivo de levar mensagem de otimismo, ajudar a promoção pessoal e social dos jovens e despertá-los para uma vida plena e solidária. Na Fazenda Esperança também ocorre o turismo social, pois recebe e atende assistidos do Brasil e do mundo.

Outra vertente do Turismo Social, são os eventos promovidos em prol das entidades sociais do município, que atraem visitantes de todo o Vale do Paraíba; Cavalgada do Lar Vicentino, cavalgada do ILA; Instituto Lucas Amoroso, Festival Gastronômico da APAE e Caminhada da Casa Ato.

### **Turismo Náutico**

Praticamente inexplorado em Guaratinguetá, o turismo náutico pode ser um grande gancho de desenvolvimento do setor devido ao Rio Paraíba do Sul, que margeia a cidade passando pelos atrativos turísticos Gruta Nossa Senhora de Lourdes, Igreja Paróquia São Pedro e próximo ao Santuário Frei Galvão.

Há a possibilidade de se construir decks para a ancoragem das já existentes balsas que fazem o passeio pelo rio, na vizinha Aparecida. Tem a possibilidade de passeios de barco, canoas e caiaques pelo rio.



## Fluxo Turístico

Segue o fluxo turístico estimado de visitantes de alguns atrativos no Município

Nome do Atrativo	Visitas estimadas por mês
Santuário Arquidiocesano Santo Antônio de Sant'Anna Galvão	42.000
Gruta Nossa Senhora de Lourdes	22.500
Casa de Frei Galvão	13.000
Fábrica de Cobertores Guaratinguetá	10.000
Seminário Frei Galvão	7.000
Bairro Gomerai	4.000
Matriz de Santo Antônio	3.800
Fazenda Esperança – Santuário da Esperança	1.000
EEAR – Escola de Especialistas de Aeronáutica	900
Fazenda Esperança – Mãe da Esperança	600

**Obs.** A quantidade de visitantes foram estimadas de acordo com livros de registro, lista de presença e/ou informações fornecidas pelos responsáveis dos atrativos. Em alguns espaços turísticos não foi possível mensurar o número de visitantes.

O fluxo mais significativo de visitantes que vem a Guaratinguetá é formado por peregrinos, que visitam o Santuário Frei Galvão e a Gruta Nossa Senhora de Lourdes, a média destes turistas ao ano que passam pela cidade é de 700 mil pessoas.

O outro grande fluxo vindo dos municípios da região e local, visitam a Casa de Frei Galvão, que encontram a história do primeiro Santo Brasileiro e o local sagrado do seu nascimento, a fábrica de Cobertores Guaratinguetá, onde os turistas encontram uma variedade de produtos para cama, mesa e banho. O Seminário Frei Galvão tem grande relevância que ao chegarem no local os visitantes são recebidos pelos frades, postulantes e

colaboradores, podem receber as Pílulas de Frei Galvão (sacramentais de fé) e conhecer as dependências do seminário, passando pela:

- Exposição Internacional de Presépios (contendo peças de mais de 20 países).
- Exposição Franciscana (com dezenas de representações de Francisco de Assis).
- Gruta de Nossa Senhora de Lourdes.
- Loja de Artigos Religiosos.
- Via-Sacra Franciscana.
- Imagem de Nossa Senhora de Fátima (mais de 10m de altura – 3ª maior do mundo)
- Mausoléu Franciscano.
- Claustro com canto gregoriano e banners que descrevem a vida de Frei Galvão.

### **Vocação Turística**

Localizada a 176 km da capital paulista e 237 km do Rio de Janeiro, a Estância Turística de Guaratinguetá, cujo nome vem de origem indígena Tupi-Guarani: guará=garça, tinga=branca, eta=muito, que significa “Muitas Garças Brancas”, é conhecida pela sua importância na história do Brasil.

Em 2008, através de eleição em urnas e na internet, por voto popular o município elegeu as 7 Maravilhas de Guaratinguetá, foram escolhidos os atrativos turísticos com maior potencial e fluxo turístico nos segmentos religioso, cultural, rural e ecoturismo demonstrando a vocação turística que o município possui.

Em 04 de Setembro de 2009 o município foi classificado como a Primeira Estância Religiosa do Estado de São Paulo. Nesta data o Diário Oficial trouxe a sanção da Lei 13.564/2009, garantindo este direito ao município. "A declaração de que trata esta lei tem por finalidade estrita reconhecer a importância do município de Guaratinguetá como centro de peregrinação dos devotos de Santo Antônio de Santa Ana Galvão, o Frei Galvão, bem como propiciar a divulgação dos eventos religiosos em sua homenagem", diz o artigo 1º da Lei. Na noite de 3 de julho de 2014, a Assembleia Legislativa aprovou o projeto de lei 934 de 2013 e de autoria do executivo, tornando Estância Turística o município de Guaratinguetá.

A cidade faz parte do Programa Caminha São Paulo, que estimula a caminhada contemplativa e a peregrinação, com a Rota Franciscana - Frei Galvão, com extensão total de 818 km de rota, contemplando atrativos turísticos ora naturais, ora monumentais

abrangendo 31 municípios. A rota, que reproduz a trajetória de vida de Frei Galvão, é dividida em cinco subrotas, todas tendo como ponto de convergência a Estância Turística de Guaratinguetá. Juntamente com os seus municípios vizinhos, Aparecida e Cachoeira Paulista, Guaratinguetá desenvolveu o Circuito da Fé - um dos principais e mais organizados de todo o Estado de São Paulo - objetivando a ampliação do fluxo turístico.

O município destaca-se com sua vocação religiosa, cultural, rural e ecológica com seus atrativos histórico-culturais, pois preserva inúmeros casarões da época colonial, visto que o município foi um dos principais produtores de café, além de ter sido uma das maiores bacias leiteiras de todo o país. Sua zona rural apresenta um clima típico de região serrana, com morros e colinas entrecortados de cachoeiras que formam rios e riachos de águas transparentes na sua encosta possuindo uma rica paisagem emoldurada pela Serra da Mantiqueira, Serra Quebra-Cangalha e Serra do Mar com inúmeros atrativos ecológicos.



**Arte:** Evandro Luiz Fialho

**Fonte:** [www.casadefreigalvão.com.br](http://www.casadefreigalvão.com.br) / [facebook/restauranteepousadacaminhodaserra](https://www.facebook.com/restauranteepousadacaminhodaserra)

## Aspectos históricos culturais

A Durante as primeiras décadas do século dezoito, Guaratinguetá teve importante participação no ciclo do ouro das Minas Gerais. Nessa época ergueram-se importantes edificações que deixaram sua marca na história da cidade e que em grande parte permanecem até os dias de hoje e são prezadas pelo seu valor histórico e arquitetônico.

A Estância Turística de Guaratinguetá se destaca por sua arquitetura eclética, onde vários estilos arquitetônicos convivem em harmonia e demonstram as transformações que a cidade passou durante a sua história.



**Crédito:** <http://z3view.blogspot.com.br/2012/06/guaratingueta-descaso-com-o-patrimonio.html>

**Fonte:** [www.al.sp.gov.br/noticia/?id=278094](http://www.al.sp.gov.br/noticia/?id=278094)

No Centro Histórico da cidade temos amostras do estilo Colonial (reconstruído) até o Modernista dos anos 1950 e 1960, fazendo que a cidade tenha um conjunto de nove obras tombadas pelo Conselho de Defesa do Patrimônio Histórico e Artístico do Estado de São Paulo (CONDEPHAAT) e uma obra tombada pelo Instituto do Patrimônio Histórico e Artístico Nacional (IPHAN), além de um conjunto projetado pelo arquiteto Oscar Niemeyer no Hotel e Resort Club dos 500, que fica fora do centro histórico da cidade, o que habilitou Guaratinguetá a realizar a II Jornada do Patrimônio de 2017, evento esse do governo do Estado de São Paulo que valoriza o estudo do Patrimônio Histórico na sociedade.

## Patrimônios tombados na Estância Turística de Guaratinguetá

### Museu Histórico-Pedagógico Conselheiro Rodrigues Alves

O prédio foi construído em taipa de pilão pelo Dr. José Martiniano de Oliveira Borges, filho do Visconde de Guaratinguetá e passou a ser moradia do Conselheiro Rodrigues Alves quando de seu casamento em 1881. Em 1932, sediou a base da Cruz Vermelha e também de tropas federais. Sofreu sua última reforma em 1986, e atualmente conta com um acervo temático de Rodrigues Alves com mobiliário, objetos pessoais e documentos do estadista.

Além disso, o imóvel é tombado pelo Conselho de Defesa do Patrimônio Histórico, Arqueológico, Artístico e Turístico (CONDEPHAAT) e pelo Instituto do Patrimônio Histórico e Artístico Nacional (IPHAN) – e pertence ao Estado desde 1979, quando foi desapropriado



Fonte: [www.facebook.com/pg/museuconselheiorodriguesalves](https://www.facebook.com/pg/museuconselheiorodriguesalves)

O museu tem sede no edifício desde 1982; em 2011, a casa foi restaurada, recebendo melhorias, como adequação às normas de acessibilidade, nova expografia e plano museológico. O museu foi totalmente reaberto à visitação pública, devolvendo à população de Guaratinguetá e região um patrimônio cultural e histórico de relevância nacional.

Os patrimônios tombados pelo CONDEPHAAT na cidade de Guaratinguetá são nove: Estação Ferroviária, Museu Histórico Pedagógico Conselheiro Rodrigues Alves, Catedral de Santo Antônio, Solar Rangel de Camargo, prédio da Diretoria de Ensino de Guaratinguetá,

Teatro Carlos Gomes (antiga prefeitura), Escola Estadual Flamínio Lessa, Escola Estadual Conselheiro Rodrigues Alves e Igreja de Santa Rita.

### **Catedral de Santo Antônio**

Monumento Histórico da fundação de Guaratinguetá é tombado pelo CONDEPHAT.

A Catedral de Santo Antônio, erguida a partir de 1772 no mesmo lugar onde em 1630, foi construída uma capela de pau-a-pique coberta de palha, em torno da qual se desenvolveu a cidade. Erguida em taipa, com torres e fachada em pedra, de estilo neo-clássica, resultante de transformações realizadas de 1834 a 1913. Conserva em seu interior altares de rica talha dourada e imagens barrocas. Foi o café que, no século XIX, enriqueceu seu interior com pinturas e alfaias em ouro e prata. Foi ampliada em 1782 e sofreu reformas entre 1830 e 1856 com mudanças principalmente na fachada e entre 1900 e 1913 com a colocação de uma torre central.



Fonte: [www.acervodigital.unesp.br/handle/unesp/179392?mode=full](http://www.acervodigital.unesp.br/handle/unesp/179392?mode=full)

### **Estação Ferroviária**

Tombado pelo CONDEPHAT a estação inaugurada em 1914 já era então considerada uma das mais belas de toda a Central do Brasil. Construída por Paulo de Frontin, seu projeto arquitetônico tem forte influência vitoriana, algo perfeitamente compreensível tendo em vista as grandes ligações da Inglaterra na implantação da ferrovia no Brasil. Sua edificação é formada por uma torre centralizada, coberturas individualizadas e acentuado caimento de

suas mansardas. Sua construção é feita em alvenaria de tijolos aparentes, telhado em ardósia e com janelas e portas em arco pleno. Na torre destacam-se os quatro relógios.



Fonte: [www.infopatrimonio.org/?attachment\\_id=6818](http://www.infopatrimonio.org/?attachment_id=6818)

### **Solar Rangel Camargo**

Tombado pelo CONDEPHAT é um Monumento estadual por seu valor histórico e arquitetônico, a casa do Capitão João Baptista Rangel, fazendeiro de café e tropeiro, foi erguida em 1866 para sua residência urbana. Permaneceu com seus descendentes, guarda mobiliário, alfaias e documentos do Império e Primeira República. Durante a Revolução de 1932, foi ocupada por tropas constitucionalistas e federais.



Fonte: [www.joaopitacanettieri.blogspot.com.br](http://www.joaopitacanettieri.blogspot.com.br)

### **Escola Estadual Conselheiro Rodrigues Alves**

Criada em 1902, a Escola Estadual Conselheiro Rodrigues Alves é tombada pelo CONDEPHAT e foi um dos centros de formação para professores com maior destaque no Brasil, pois através dela se formou mãos de obra especializada para escolas de todo o Estado de São Paulo e também para várias escolas brasileiras, fazendo a cidade de Guaratinguetá receber o título de “Athenas do Vale”. Inicialmente o terreno onde se localiza o prédio era o segundo solar do Visconde de Guaratinguetá (Francisco de Assis de Oliveira Borges). Outra fama que a Escola mantém viva é a Lenda da Loira do Banheiro, espelhada em Maria Augusta de Oliveira Borges, então filha mais nova do Visconde. Em 1891 Maria Augusta falece na França e é conduzida para o Brasil de navio, ficando em velório na casa de sua mãe até o túmulo ficar pronto (Túmulo de Mármore Rosa localizado no Cemitério dos Passos) sendo sepultada em 1891, porém o seu Espírito permaneceu no terreno, vindo a permanecer até os dias de hoje no prédio da Escola.





Fonte: [www.jornalatos.net/regiao/cidades/guaratingueta/](http://www.jornalatos.net/regiao/cidades/guaratingueta/)

### **Escola Estadual Flamínio Lessa**

Em fins de 1894, por ocasião dos exames finais das escolas dessa cidade, o então inspetor literário do distrito, professor João M. de Freitas Brito, aventou a ideia da fundação de um grupo escolar, a exemplo do que se fazia em outras localidades. Em 24 de janeiro de 1895, o grupo foi instalado em um pequeno e velho prédio situado no Largo 13 de Maio, doado, para o funcionamento de uma escola, pelo falecido Dr. Flamínio Antônio do Nascimento Lessa, de quem a instituição conservou o nome. Instalado o grupo, primeiro funcionou a seção masculina.

Tendo o governo do Estado julgado necessária a edificação de um prédio próprio, foi deliberada a sua construção no lugar do antigo, e como o terreno fosse insuficiente, a Câmara Municipal desapropriou um prédio anexo, determinou a demolição de ambos, e alugou outro na rua Municipal, onde o grupo escolar passou a funcionar a partir de 1896, data em que foi criada a seção feminina. Seu prédio, juntamente com outras 122 escolas públicas da capital e do interior, foi tombado pelo Conselho do Patrimônio Histórico, Arqueológico, Artístico e Turístico do Estado de São Paulo (CONDEPHAAT), pelo alto valor histórico na evolução educacional do Estado de São Paulo, conforme publicação do Diário Oficial do Estado de São Paulo, do dia 7 de agosto de 2002, páginas 1 e 52.



Fonte: [www.pinterest.co.uk/pin/459648705709367199/](http://www.pinterest.co.uk/pin/459648705709367199/)

### **Prédio da Diretoria de Ensino Coronel Alfredo de Barros Santos**

Tombado pelo CONDEPHAT foi construído no ano de 1896, o projeto de autoria não identificada acomoda 8 salas em planta condicionada pelo terreno. É uma das integrantes de conjunto de 126 escolas públicas construídas pelo Governo do Estado de São Paulo entre 1890 e 1930 que comungam significados cultural, histórico e arquitetônico. Essas edificações expressam o caráter inovador e modelar das políticas públicas educacionais que, durante a Primeira República, reconheceram como inerente ao papel do Estado a promoção do ensino básico, dito primário, e a formação de professores bem preparados para tal função. Quanto às políticas de construção de obras públicas, são representativas pela estruturação racional de se instalar edificações adequadas ao programa pedagógico por todo o interior e capital do Estado. Destaca-se a qualidade arquitetônica do conjunto caracterizada pela técnica construtiva simples, por uma linguagem estilística que simplificou os atributos clássicos acadêmicos do século XIX e pela organização espacial. Esta, que foi concebida inicialmente por meio de projetos arquitetônicos padronizados, distribuiu salas de aulas ao longo de eixos de circulação em plantas simétricas que incorporaram os preceitos de higiene, insolação e ventilação preconizados naquele momento.



Fonte: [www.vgnweb.publica.sp.gov.br/portal/site](http://www.vgnweb.publica.sp.gov.br/portal/site)

### **Teatro Carlos Gomes**

Tombado pelo CONDEPHAT o Teatro Carlos Gomes, em Guaratinguetá, foi inaugurado no dia 1º de março de 1894, por iniciativa de Francisco Batista de França Rangel e Ignácio José Monteiro dos Santos. A planta ficou sobre a responsabilidade do engenheiro francês Justin Norbert, responsável por muitas obras no Vale do Paraíba. No final da década de 1920, a crise da economia cafeeira e a expansão das artes cinematográficas culminaram na desativação do teatro. Em 1929, o prédio foi adaptado para o funcionamento da Escola de Farmácia e Odontologia, cujo projeto foi executado pelo arquiteto e engenheiro Vicente Del Mônico. Esta instituição educacional não obteve êxito, sendo extinta em 1933. A edificação, então, passou a abrigar a Prefeitura Municipal de Guaratinguetá, seu uso atual. Apesar dos múltiplos usos e decorrentes adaptações, as intervenções não descaracterizaram o prédio e a memória de seu primeiro uso se perpetua pela permanência da denominação de “antigo teatro”, constituindo-se assim como um último exemplar da época na região.



Fonte: [www.encontraspguaratingueta.com](http://www.encontraspguaratingueta.com)

### **Igreja de Santa Rita**

A construção da Igreja de Santa Rita de Cássia, em meados do século XIX, deve-se a Inês Teodora, filha do alferes José da Silva Antunes e Marcelina Freire de Jesus, que, além de custear todo o empreendimento, destinou parte de suas terras para este fim. Construída em taipa de pilão, sua planta apresenta uma nave central e duas laterais, sobre as quais situam-se dois corredores. A fachada foi decorada com uma profusão de elementos, como frontões triangulares, pilastras com capitéis coríntios, guirlandas, além de outros relevos em massa. Entre 1910 e 1911 a igreja foi reformada por Benedita de França Lopes, ocasião em que o piso original da nave, em assoalho, foi substituído por ladrilho hidráulico e, no telhado, introduzidas calhas. No ano de 1957, a Lei nº 444 declarou a igreja patrimônio municipal. A Igreja é tombada pelo CONDEPHAT.



Igreja de Santa Rita – Guaratinguetá (SP)  
Créditos: Evandro Luiz Fialho

### **Monumentos de Interesse Histórico na Estância Turística de Guaratinguetá**

É uma faculdade do Município de Guaratinguetá promulgar leis que tratem sobre o interesse histórico municipal em alguns patrimônios. De acordo com a Lei Orgânica do município, no seu artigo 216, §1, item 1 e 2 o município, através de órgãos competentes de cultura podem promover o tombamento, a nível de municipalidade, de bens históricos e artísticos. Do parágrafo 2º até o 6º trata de elencar quais seriam os tipos de bens que seriam tombados e registrados como de interesse histórico. Tendo em vista essa questão a municipalidade de Guaratinguetá tem nove bens como monumentos históricos municipais:

- 1 – Catedral de Santo Antônio.
- 2 – Igreja de Nossa Senhora das Graças.
- 3 – Caixa de Água.
- 4 – Escola Estadual Conselheiro Rodrigues Alves.
- 5 – Escola Estadual Flamínio Lessa.
- 6 – Prédio da Diretoria de Ensino coronel Alfredo de Barros Santos.
- 7 – Aqueduto da Fazenda Esperança.
- 8 – Museu Histórico Pedagógico Conselheiro Rodrigues Alves.

9 – Casa de Frei Galvão.

10 – Túmulos Antigos do Cemitério dos Passos

### **Monumentos Imateriais em Guaratinguetá**

Existem na cidade de Guaratinguetá representações imateriais que são consideradas patrimônios, pois em algum momento pode marcar, de forma incisiva a história, a cultura e a memória da cidade de Guaratinguetá. São elas:

- Festa e Cavalaria de São Benedito.
- Jongo do Tamandaré.
- Carnaval
- Congadas
- Moçambique
- Capoeira
- Festas e Procissões religiosas (Semana Santa, Corpus Christis)

### **Patrimônio Histórico Esportivo**

A associação para o resgate da memória esportiva de Guaratinguetá – ARMEG que administra o Museu do Esporte de Guaratinguetá, foi inserida em 2018 na associação dos museus nas regiões do Vale do Paraíba e do Litoral Norte - SISEM (Sistema Estadual de Museus).



Fonte: www.meon.com.br

Crédito: Leandro Oliveira

O museu do esporte da cidade fica localizado na rua Feijó, 175, centro da cidade, contém espaços dedicados a várias modalidades de esportes contemplados no município; futebol profissional, amador, basquete, vôlei, ginástica rítmica, tênis de mesa, handebol, futebol de campo feminino, atletismo, futsal, judô dentre outros. São mais de 1000 troféus, medalhas, reportagens e homenagens a vários atletas nascidos em Guaratinguetá e consagrados: Danielle Vieira - Campeã Brasileira de Tênis de Mesa, Fabiana Dara - Campeã Mundial de Handebol, Viviane Oda - Campeã Sul-Americana de Ginástica Rítmica, Giovanna Campiolo - Jogadora da Seleção Brasileira de Futebol Feminino são apenas algumas das inúmeras histórias e homenagens que o visitante encontra no museu.

### **Leis Municipais de Incentivo à Cultura**

- Lei Orgânica do Município de Guaratinguetá, na Seção II (Cultura), que contempla os artigos 213 a 216;
- Lei nº 4.504 de 02 de julho de 2014, que cria o Conselho Municipal de Políticas Culturais de Guaratinguetá;
- Lei nº 4.749 de 07 de agosto de 2017, que cria o Fundo Municipal de Cultura de Guaratinguetá;
- Decreto nº 8.270 de 17 de agosto de 2017, que Cria a Política de Proteção ao Patrimônio Histórico no Município de Guaratinguetá e dá outras Providências (Anexos pág. 401);
- Decreto nº 8.316 de 27 de outubro de 2017, que altera dispositivos do Decreto nº 8.270 de 17 de agosto de 2017 que cria a Política de Proteção ao Patrimônio Histórico no Município de Guaratinguetá (Anexos pág. 404).

**Projetos e Ações em andamento na Secretaria Municipal de Cultura de Guaratinguetá.**

A secretaria Municipal de Cultura de Guaratinguetá tem desenvolvidos projetos que visam o fortalecimento das práticas e produções culturais locais, bem como, estimular a formação de público por meio de uma programação cultural de qualidade que valoriza a pluralidade cultural no município, como exemplo pode-se mencionar alguns projetos, como o “música para todos”; “dança para todos”; “teatro para todos”; “cinema para todos”. São projetos que tem por objetivo a formação de público por meio de uma programação periódica, procurando oferecer alternativas que corroborem na promoção da cidadania. Além disso, a Secretaria Municipal de Cultura tem trabalhado para fomentar os espaços de educação não-formal, como o Museu Histórico Pedagógico Conselheiro Rodrigues Alves e a Biblioteca Municipal Dr. Diomar Pereira da Rocha.

### **Manifestações Artísticas e Culturais**

As manifestações artísticas e culturais, e toda sua representatividade, estimulam o sonho e a curiosidade do turista contemporâneo. A Estância Turística de Guaratinguetá, dentro desta perspectiva, é dotada de manifestações multivalentes que conferem ao município um caráter ímpar frente a outros destinos.

Durante o desenvolvimento da história do município vários músicos também contribuíram e são reconhecidos e reverenciados nos dias atuais, como:

Antônio Euládio dos Santos; fundador da Orquestra Carlos Gomes. Mário Reis, João Paulonilho dos Reis, Gastão Formenti, Gisele Galhardo, André Barbosa Filho, Paulo Rodrigues Teixeira, Celso Galvão, Beto Mih, Flavio Augusto Vieira Gonçalvez, Dilermano Reis, Oscar Baracho, Eduardo das Neves.

Identificado no inventário turístico de Guaratinguetá as manifestações culturais e artísticas, conferem ao município um caráter muito peculiar. Abaixo as informações destacadas do município.

<b>MANIFESTAÇÃO</b>	<b>TIPO</b>	<b>BREVE DESCRIÇÃO</b>
<b>Festa de São Benedito.</b>	Celebração	A Festa de São Benedito existe desde 1757. Começa oficialmente na alvorada do Domingo de Páscoa com a saída dos devotos de São Benedito, tocando em “caixas repiques”, anunciando o início da festa. A cavalaria de São Gonçalo e São Benedito com 252 anos de existência, tem como tradição,



		desfile pelas ruas da cidade no domingo de Páscoa, percorrendo um total de 18 km, em duas filas indianas com a participação de aproximadamente 2.000 cavaleiros, entre homens, mulheres e crianças. Sua origem está ligada à antiga festa de São Gonçalo, hoje Festa de São Benedito.
<b>Carnaval</b>	Celebração	O Carnaval acontece a mais de meio século mantendo a história, cultura e tradição do município. Considerado o melhor do Vale do Paraíba, acontece na Avenida Presidente Vargas, sendo iniciado pelo Bloco Banda Mole, fundado em 1975, com suas marchinhas irreverentes e é soberano no sábado de Carnaval. A concentração acontece em frente à Câmara Municipal, quando o Prefeito entrega as chaves da cidade ao Rei Momo e sua corte, o Bloco tem reunido em torno 15.000 participantes.
<b>Congadas</b>	Música e Dança	A Congada de São Benedito dirigida pelo Mestre Aristeu no Bairro da Beira Rio, buscando priorizar suas características dramáticas, teatrais, reveladas por meio de seus mitos, canções, representações e personagens. Grupos como este são muitos comuns no Vale do Paraíba, possuindo grande importância para a cultura popular tradicional da região, demonstrando também a abrangência do culto a São Benedito e Nossa Senhora do Rosário. O grupo foi fundado em 1980, pelo Mestre Aristeu, que chama sua companhia de Congada de São Benedito, mas, na verdade, trata-se de um folguedo popular tradicionalmente como Moçambique.
<b>Capoeira</b>	Celebração	A Capoeira é uma brincadeira, é um jeito de lutar jogando, rindo, dissimulando, tratando-se de uma cultura regional. Sua expressão popular faz parte do vasto e rico legado da cultura brasileira e está presente também em Guaratinguetá como forma de educação, arte, luta, esporte, terapia, assim como dança, lazer, folclore, história, ginástica. A arte na Capoeira se faz presente através da música, do ritmo, do canto, da expressão corporal, da criatividade de movimentos, da presença cênica, etc.

<b>Moçambique</b>	Celebração	Moçambique ou Dança de São Benedito, são folguedos de origem afro-brasileira, que sofreram influências ibéricas, tanto religiosas como profanas. Trata-se de antiga dança de escravos e delas participam homens, que tem como chefe geralmente um rei, um General ou um Capitão-general, que realizam suas homenagens ao santo.
<b>Virgem Dolorosa</b>	Celebração	É na igreja de São Benedito, na noite de sábado da paixão, que o povo vela o Senhor dos Passos cantando benditos, excelência e o senhor amado. São cânticos hoje raros, entoados também ao lado de moribundos ou em velórios na região do Vale do Paraíba.
<b>Quadrilha</b>	Música e Dança	É antiga dança de salão, do século XIX, de origem francesa. Sua marcação é feita em uma mistura de português, francês e linguagem cabocla. É dançada por pares, ao som de uma polca executada por sanfona ou mesmo por disco de quadrilha. É dança muito apreciada e não há festa junina sem a quadrilha com os noivos e casamento. Uma quadrilha precisa ter um bom marcador.
<b>Jongo</b>	Música e Dança	O grupo de Jongo de Guaratinguetá fica localizado no Bairro do Tamandaré, e é constituído por, aproximadamente, 40 integrantes de diversas idades, moradores do próprio local. O jongo é um patrimônio cultural do país, presente na região Sudeste, predominantemente no estado do Rio de Janeiro. Considerado um dos pais do samba, foi uma das maiores contribuições dos negros para a cultura do Brasil e influenciou a formação da música popular brasileira. O jongo é uma dança profana para o divertimento, mas uma atitude religiosa permeia a festa. O ponto central da festa é a casa da Tia Fia, que fica na rua Tamandaré, a principal do bairro, onde são preparadas as comidas e bebidas que são distribuídas durante a festa para os presentes entre elas, uma bebida típica do local, chamada “canelinha”.

<b>Ciranda</b>	Música e Dança	Com uma formação de rodas, as crianças de mãos dadas, brincando, cantam e saltitam em roda, com as canções que nossas avós ensinaram. Exemplo:
<b>Dança de São Gonçalo</b>	Celebração	Realizada em várias regiões do Brasil, em Guaratinguetá a dança se dá em áreas abertas localizadas perto das casas (terreiro), dentro de casas, em capelas ou perto de igrejas. Sempre com um altar armado para o Santo, a dança acontece seguindo alguns padrões de respeito obrigatórios: Só se pode dançar de frente para o Santo; Evitar conversas, risos e demais barulhos; Deve-se cumprimentar o Santo ao sair da dança. Faz-se um sapateado finalizando, beijando o santo, o altar ou as fitas que enfeitam o seu altar; Os violeiros ficam entre duas filas de dançarinos: uma de homens e outra de mulheres.
<b>Festas Juninas</b>	Música e Dança	Em Guaratinguetá as festas juninas têm como características principais às danças de sanfona e viola, as quadrilhas, os mastros com as esfínges dos santos, o casamento caipira, trajes típicos, fogos e fogueiras, doces, bebidas, etc.
<b>Bumba-Meu-Boi</b>	Música e Dança	É uma espécie de ópera popular, cujo conteúdo varia entre os inúmeros grupos de bumba-meu-boi existentes em várias regiões do Brasil, mas basicamente, desenvolve-se em torno da lenda do fazendeiro que tinha um boi de raça, muito bonito, e querido por todos e que, inclusive sabia dançar.
<b>Folia de Reis</b>	Celebração	São compostas de músicos participantes da corporação musical local. Cantam na cidade, nas casas onde já têm o costume de visitar os presépios ou em novas residências quando convidados. O ritual de chegada, o pedido de entrada, a louvação aos presépios, agradecimentos mais longos ou mais curtos se dá conforme a esmola e o oferecimento de comes e bebes.

<b>Artesanato</b>	Cultura Popular	Na década de 80, o artesanato oficial era o abrolho, com feiras, exposições e barracas com mais de 300 peças. O artesanato era ministrado por Dolores Rodrigues de Souza, nos bairros. Hoje já está esquecida, pois exige muita atenção e tempo. Em contrapartida temos hoje trabalhos nas áreas de: culinária, fios, fibras, jornais, argila e madeira. No Departamento de Cultura estão cadastrados 573 artesãos, que recebem como incentivo: espaço, divulgação, exposições, contatos com entidades da cidade, do Estado e até de fora do País.
<b>Feiras de Artesanato</b>	Cultura Popular	Atualmente o artesanato de nossa cidade é exposto em feiras, localizadas nos seguintes lugares: Praça Santo Antônio (das 8h às 13h) aos Sábados; Salão Paroquial Bela Vista (Igreja Nossa Srª da Glória), uma vez por ano; Parque Antero dos Santos, todo 2º domingo de cada mês. São realizadas também feiras de artesanatos em sítios, fazendas e em datas específicas como: dia dos pais, das mães, natal etc...
<b>Cerâmica Artesanal</b>	Cultura Popular	A fábrica fundada há pelo menos 70 anos pelos irmãos João Alves Macedo e Henrique Alves Macedo, fabrica vasos, meringas e peças decorativas de barro. A argila do Rio Paraíba com Terra, Sol, Forno são misturas perfeitas para a criatividade dos ceramistas.
<b>Organização das Escolas de Samba de Guaratinguetá (O.E.S.G.)</b>	Manifestações carnavalescas	Visando estimular e organizar manifestações carnavalescas locais, através da união das Escolas de Samba de Guaratinguetá, a <b>O.E.S.G</b> , foi fundada em 03 de março de 2002, e é resultado das harmoniosas relações entre as agremiações no Colegiado das Escolas de Samba, formada por seus respectivos Presidentes. Estabelecendo ações de parcerias com o Poder Público e demais segmentos da sociedade, tem como objetivo principal o crescimento e resgate da credibilidade do Carnaval de Guaratinguetá. Tem sua Sede provisória à Avenida Monte Castelo, nº 94, na Vila Paraíba. Realiza reuniões quinzenais, sempre a partir das 20h, onde são discutidos e analisados assuntos referentes ao carnaval e às agremiações.

<p><b>Associação dos Blocos Carnavalescos de Guaratinguetá (A.B.C.G.)</b></p>	<p>Manifestações carnavalescas</p>	<p>Com objetivo de congregar os Blocos carnavalescos de Guaratinguetá, defender seus interesses e reivindicações perante autoridades e entidades oficiais e particulares, colaborar para a divulgação, incremento e brilhantismo das manifestações culturais e folclóricas, sobretudo aquelas ligadas ao carnaval. Em 03 de outubro de 2002 foi fundada a ABCG – Associação dos Blocos Carnavalescos de Guaratinguetá. Sob a presidência de João Geraldo Carvalho Canettieri, conhecido como João Pita, a associação conta, atualmente, com 05 blocos filiados: “Unidos do Parque”, “Unidos do São Dimas”, “Princesa do Vale”, “Pires Barbosa” e “Climério Galvão” e um convidado: “Unidos da Verde e Rosa”. O desfile oficial dos blocos de enredo acontece na segunda-feira. Cada Bloco tem 55 minutos para o desfile, mais 05 minutos de tolerância.</p>
---	------------------------------------	---



Créditos: <http://g1.globo.com>, Associação de Comunicação da Prefeitura de Guaratinguetá e Evandro Luiz

## Participação no desenvolvimento regional

### REGIÃO TURÍSTICA DA FÉ



A Estância Turística de Guaratinguetá participa de um projeto de desenvolvimento turístico integrado dos municípios que integram a Região Turística da Fé. No dia 31 de maio de 2017, com o marco revisional do Mapa do Turismo Brasileiro, a região foi elevada ao status de Região Turística, dispondo de reconhecimento a nível Estadual e Nacional.

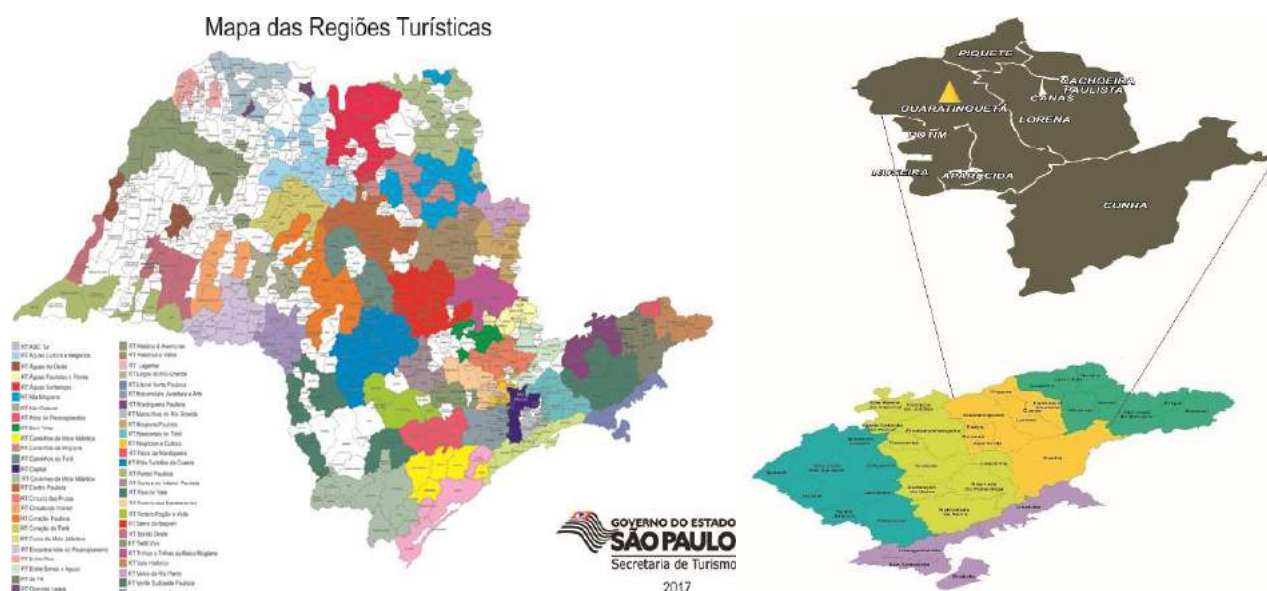
Guaratinguetá faz parte da Região Metropolitana do Vale do Paraíba e Litoral Norte criada em 2012. Integrada por 39 municípios, é membro do CODIVAP - Consórcio de Desenvolvimento do Vale do Paraíba, que discute com estas cidades, políticas comuns entre os consorciados. Há ainda nesta própria entidade o CODIVAP TURISMO, que discute os temas pertinentes ao setor entre os secretários e diretores de turismo, uma vez ao mês, promovendo ações que fomentem o tema.

### Região Turística da Fé

A Região Turística da Fé é composta pelos municípios: Aparecida, Cachoeira Paulista, Canas, Cunha, Guaratinguetá, Lorena, Piquete, Potim e Roseira.

Distância de Guaratinguetá das demais cidades Da Região Turística da Fé (SP)								
Cidade	Aparecida	Potim	Lorena	Roseira	Canas	Cachoeira Paulista	Piquete	Cunha
Guaratinguetá	7 km	8 km	14 km	17 km	21 km	29 km	33 km	47 km

Fonte: [www.der.sp.gov.br/webrotas](http://www.der.sp.gov.br/webrotas)



A entrada na Região Turística da Fé foi mais um passo para fortalecer Guaratinguetá como rota turística onde demonstrou o potencial que o município tem para ser desenvolvido turisticamente em conjunto com os outros municípios. Através desta aproximação, e com os pontos em comuns, Guaratinguetá passa a ganhar mais visibilidade dentro da região, vem criando uma cultura local sobre o tema e despertando nos empresários a importância do desenvolvimento através do setor.

O fato de participar em tomada de decisões em conjunto, trouxe mais conhecimento para um desenvolvimento profissional e com essa troca de informações entre os municípios poderá criar produtos e serviços turísticos integrados e complementares.

Com todo esse processo houve uma contribuição para um turismo sustentável com qualidade de vida para a comunidade e aos turistas.

Durante os encontros, a Estância Turística de Guaratinguetá foi beneficiada nas seguintes ações:

- ✓ Criação e integração na Região Turística da Fé - Secretaria de Turismo do Estado;
- ✓ Continuidade no Mapa do Turismo Nacional – Ministério do Turismo;
- ✓ Faz parte do desenvolvimento do Plano Regional de Turismo – RT da Fé.

## **Governança – Região Turística da Fé**

Segundo o Ministério do turismo (2007) as instâncias de governança podem ser privadas, públicas ou privadas e públicas. Elas têm como atores: empresas, associações, agências locais e regionais de governo, centros tecnológicos, universidades, agências de desenvolvimento etc.

Na Região Turística da Fé adotou-se uma governança mista, ou seja, com participação direta do poder público e iniciativa privada com equidade de poderes.

A partir de 2016, inicia-se um trabalho com a região do Vale do Paraíba com encontros mensais sendo os participantes as principais autoridades de cada município, iniciativa privada do trade turístico e membros dos Conselhos Municipais de Turismo – Comturs.

Após alguns encontros com a mediação do Senac/SP fica definido pela governança que poderia iniciar um trabalho com um universo menor, sendo alguns municípios que tivessem suas questões geográficas, divisas territoriais e vocações turísticas mais próxima, assim passando a trabalhar com nove municípios dentro de uma região turística.

Em 2017 a Região Turística iniciou o processo de construção de um Plano Regional de Desenvolvimento Turístico em uma parceria com o Senac/SP. Os municípios de Aparecida, Cachoeira Paulista, Canas, Cunha, Guaratinguetá, Lorena, Piquete, Potim e Roseira aderiram ao movimento e começaram a participar da elaboração do plano. Em 30/05/2017, formalizou-se a Governança e a Região Turística da Fé, onde todos os municípios fazem parte do Mapa do Turismo Brasileiro atualizado em julho de 2017.

Baseado numa metodologia participativa, os 09 municípios que integram a RT da Fé estão em fase de finalização do documento que norteará nos próximos anos as ações de desenvolvimento turístico da região. O documento está sendo construído de forma coletiva ao longo dos meses, onde a governança se debruçou sobre as realidades e desafios para a consolidação da Região Turística da Fé.





Reunião de Formalização da RT da Fé  
**Créditos:** Silvia Farias

Lista de Presença – Encontro RT da Fé



Nome	Atividade	E-mail	Telefone	Cidade	Assinatura
Reginaldo Joaquim José da Trindade	chefe de Gabinete da Secretaria de Turismo	reginaldochplocuu@gmail.com	997456787	Guaratangueta	Reginaldo J. da Trindade
Dr. Miguel Damasceno Siqueira	Religioso (Espiritista)	miguel.damasceno@gmail.com	981205052	Rosaria	Dr. Miguel
Dr. José Pereira da Silva Filho	Cirurgião Dentista	Dr.joserdentista@gmail.com	997381313	Rosaria	Dr. J.P.
MARIA JOVITA V. SILVA	SECRETARIA TURISMO	JOVITA SILVA V. @Gmail.com	11-996615511	Aparecida	mfvsg
Engenheiro Carlos Gomes dos Santos	Eng. Ambiental	enggenifur@gmail.com	(12) 99749-3352	Potim	Carlos
Frederico de Carvalho Castilho	Autônomo	frederico.cavallho.castilho@gmail.com	(12) 997743777	Potim	Frederico
Maira Ap. Carmo de Paula	química / artesã	maira-paula@gmail.com	(12) 991553193	Potim	Maira
Sílvia Caijal	snoc / PDI	silvia.caijal@gmail.com	(12) 997909763	Quarara	Silvia
Comunidade Agrícola S. Anap	Empre. rural	comunidadejlsanap@gmail.com	(12) 997920091	Guaratangueta	Comunidade
Flávia Fulliam da Silva	Sec. Turismo Riquete	turismo@riquete.sp.gov.br	(12) 997530919	Riquete	Flávia
ALENILDA ALMEIDA MENDES	FUNC. PÚBL. EST.	aleni.mendes@gmail.com	(12) 997286243	PIQUETE	Alenilda
José Selião S. Miranda	Secretaria Turismo	turismo@junatopito.sp.gov	12 991641418	Guaratangueta	José Selião



15º Workshop da Regionalização e Desenvolvimento do Turismo  
RT da Fé - 21/02/2018

Nome	Atividade	E-mail	Telefone	Cidade	Assinatura
Katia M A Pontes	Contur	Katia_pontes@phoo.com.br	981248065	l Paulista	
Michele Netto	Contur C.P.ta	mnetto@travelmate.com.br		C. Paulista	
Maria Cristina Rebelo	Diretor	cultura@lucma.sp.gov.br	31531518	lorena	
Luiz Roberto de Lima Jr	Secretário Adj. Jr	" " "	31531518	Jornal	
Deey Cardoso	Diretor Turismo	turismo@potim.sp.gov.br	997124195	POTIM	
Paulina da Silva Filla	membro Turismo		996665456	Rosário	
Altamiro Mendes de A. Filho	Vice Prefeito		997741589	Rosário	
Alexandre Benedito S. Silva	Dir. Administr	adm.pm.roseira@gmail.com	948611004	Rosário	
Rosiana Ap <sup>da</sup> R. A. Ferreira	Diretora de Cultura	seculturarosaria@gmail.com	98138-3417	Rosaria	

## Encontro da RT da Fé 21/02/2018



Créditos: Prefeitura de Roseira

## Valorização Ambiental

Lançado em 2007 pelo Governo do Estado de São Paulo, por meio da Secretaria de Estado do Meio Ambiente, o Programa Município Verde Azul – PMVA tem o propósito de medir e apoiar a eficiência da gestão ambiental com a descentralização e valorização da agenda ambiental nos municípios. Assim, o principal objetivo do PMVA é estimular e auxiliar as prefeituras paulistas na elaboração e execução de suas políticas públicas estratégicas para o desenvolvimento sustentável do estado de São Paulo.

A participação de cada um dos municípios paulistas ocorre com a indicação de um interlocutor e um suplente, por meio de ofício encaminhado à Secretaria de Estado do Meio Ambiente. Além disso, a participação do município no PMVA e os municípios que cumprem a agenda ambiental atingindo 80 pontos são certificados com o selo Verde Azul, sendo isso parte dos critérios de avaliação para a liberação de recursos do Fundo Estadual de Controle da Poluição – FECOP.

As ações propostas pelo PMVA compõem as dez Diretivas norteadoras da agenda ambiental local, abrangendo os seguintes temas estratégicos, são elas: Município Sustentável, Estrutura e Educação Ambiental, Conselho Ambiental, Biodiversidade, Gestão das Águas, Qualidade do Ar, Uso do Solo, Arborização Urbana, Esgoto Tratado, Resíduos Sólidos, sendo cada uma com 10 atividades a serem desenvolvidas.

A Prefeitura da Estância Turística de Guaratinguetá participa do Programa Município Verde Azul, promovendo ações para o cumprimento das diretivas.

Para a consecução do seu objetivo, o PMVA oferece capacitação técnica aos interlocutores indicados pela municipalidade e, ao final de cada ciclo anual, publica o “Ranking Ambiental dos municípios paulistas”. Tal Ranking resulta da avaliação técnica das informações fornecidas pelos municípios, com critérios pré-estabelecidos de medição da eficácia das ações executadas. A partir dessa avaliação o Indicador de Avaliação Ambiental – IAA é publicado para que o poder público e toda a população possam utilizá-lo como norteador na formulação e aprimoramento de políticas públicas e demais ações sustentáveis.

O selo verde Azul é muito importante para todas as áreas do município, pois atesta a eficiência ambiental do município. No tocante ao turismo o selo verde azul é um atrativo turístico, pois uma cidade que o possui é uma cidade sustentável, com excelência ambiental e crescimento sustentável, atraindo indústrias de tecnologia limpa e também atividades de turismo sustentável. O turismo sustentável é uma excelente ferramenta de preservação

ambiental uma vez que transforma áreas degradadas em parques naturais e atrativos turísticos, entretanto, o envolvimento da população e as ações educativas e sócio ambientais são imprescindíveis para o sucesso da implantação dessas atividades.

Em anexo (pág. 409) alguns programas e legislações vigentes no âmbito da gestão ambiental do município.

### **Programa de Incentivo à proteção da qualidade e disponibilidade da água “Produtor de Água”**



Fonte: [http://gomerall.org.br/?page\\_id=24](http://gomerall.org.br/?page_id=24)

O Programa Produtor de Água foi instituído em 2010 e está amparado pela Lei Municipal nº 4.252 e regulamentada pelo Decreto nº 7.484 de 2011, tem como objetivo à Proteção da Qualidade e Disponibilidade da Água nas Bacias Hidrográficas do Município de Guaratinguetá.

Coordenado pela Secretaria Municipal da Agricultura, o programa promove e incentiva ações de conservação de solo, ações de reflorestamento das matas ciliares e nascentes por meio do plantio de mudas nativas da mata atlântica. São realizadas, também, ações de proteção de florestas existentes nas propriedades, garantindo a biodiversidade local. Além disto, o Saneamento Rural também é incentivado, com 22 conjuntos de sistemas sépticos biodigestores já instalados e 30 fossas sépticas adquiridas com recursos próprios para serem colocadas até o início de 2018.

Segue abaixo o mapa do incentivo à proteção da qualidade e disponibilidade da água na bacia hidrográfica do Ribeirão Guaratinguetá:

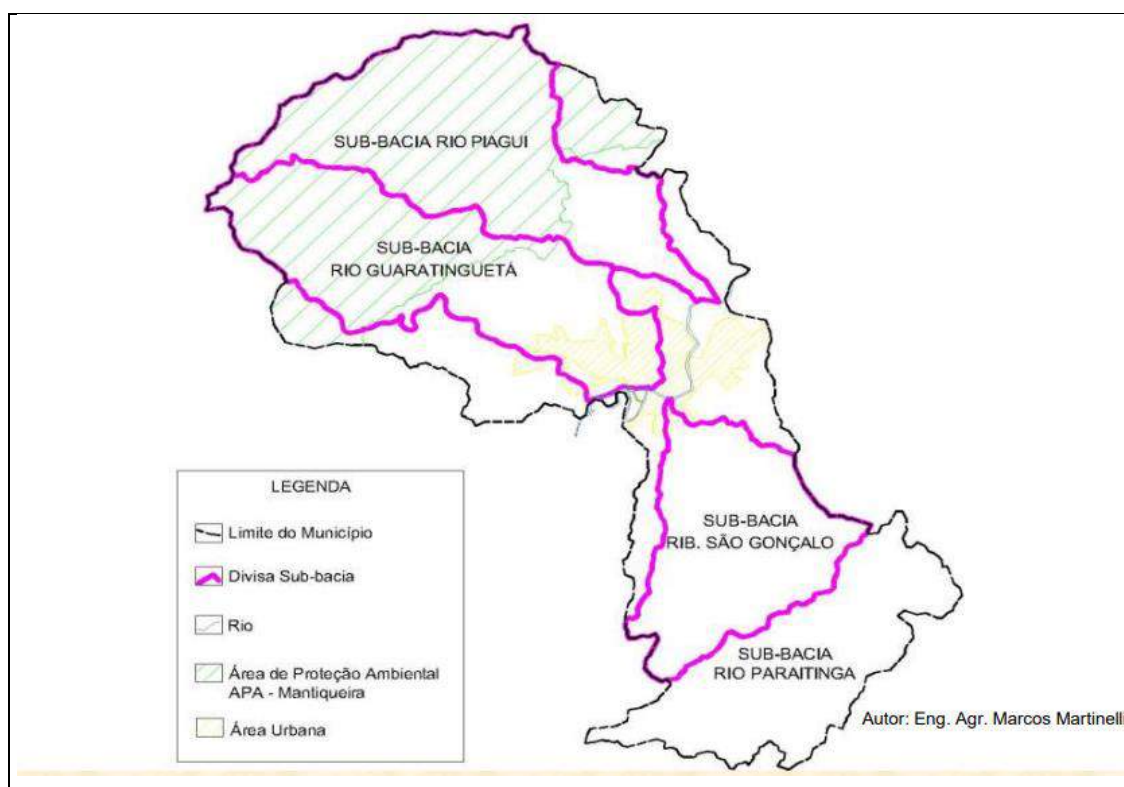


Fonte: <http://produtordeagua.ana.gov.br/Portals/0/DocsDNN6/documentos/Guaratinguet%C3%A1-SP%20-%20Programa%20Produtor%20de%20%C3%81gua.pdf>

Os Pagamentos por Serviços Ambientais são anuais e baseados na realização e manutenção das práticas que busquem reduzir a erosão e o assoreamento de mananciais no meio rural. A duração dos contratos com os produtores é de 3 a 5 anos, dependendo da modalidade na qual o produtor se enquadra (Conservação do Solo, Reflorestamento de Áreas de Proteção Ambiental e Conservação de Florestas Existentes). Os valores previstos são de 10 a 20 UFESP/ha/ano.

Ao longo dos 6 anos de existência o Programa obteve resultados importantes, com 143 ha de manutenção de florestas existentes, 85 ha de conservação de solo por meio da construção de terraços (curvas de nível) para diminuir processos erosivos, 73 ha de Reflorestamento de Áreas de Proteção Ambiental e mais de 42 mil árvores plantadas em torno das matas ciliares e nascentes. Até 2017 foram destinados mais de R\$ 409 mil aos participantes do Programa Produtor de Água.

Segue abaixo o mapa das Bacias de Afluentes do Rio Paraíba do Sul no Município de Guaratinguetá:



Fonte: file:///J:/PDT/PDT%20-

%20GUARATINGUET%C3%81/Secretaria%20do%20Meio%20Ambiente/Tabela%20hierarquia%C3%A7%C3%A3o%2050%20c%C3%B3pias.PNG.pdf

Devido ao crescente interesse dos produtores rurais da Bacia do Ribeirão de Guaratinguetá, responsável pelo abastecimento de 95% da população da cidade e demais microbacias do município, a Prefeitura de Guaratinguetá está elaborando um novo edital de chamamento público para que mais produtores possam participar do programa.

Os valores destinados aos produtores são garantidos no orçamento municipal e conta com o apoio financeiro e técnico dos parceiros SAEG, BASF, ANA (Agência Nacional das Águas), CATI-EDR Guaratinguetá, Fundação Espaço ECO, ONG Vale Verde e Corredor Ecológico do Vale do Paraíba.



## Parque das Nascentes de Guaratinguetá



Fonte: <https://www.facebook.com/parquedasnascentsgta/photos/>

Existe um movimento dos Nascenteiros de Guaratinguetá para criação do Parque das Nascentes numa área de mais de 270 mil m<sup>2</sup>, localizada entre os bairros Portal das Colinas, Beira Rio e Parque do Sol. O local, que possui cerca de 12 nascentes, é de propriedade da Família Bynton sob a responsabilidade da Codesg (Companhia de Desenvolvimento de Guaratinguetá).

O Movimento Nascenteiros de Guaratinguetá, com objetivo de proteger as nascentes, almeja que o local seja um parque urbano semelhante ao do Ibirapuera.

## **Conselho Municipal – COMTUR**

O Conselho Municipal de Turismo da Estância Turística de Guaratinguetá é um órgão de aglutinação de esforços entre o Poder Executivo e a Sociedade Civil, de caráter deliberativo e consultivo para assessoramento da Municipalidade nas questões referentes ao desenvolvimento turístico no município.

Na composição do Conselho observar-se-á que foi cumprido as recomendações orientadas pela Secretaria de Turismo do Estado, através do Guia de Criação e Fortalecimento dos Conselhos Municipais de Turismo e da Associação Brasileira dos Municípios de Interesse Cultural e Turístico - AMITur. Sendo que 1/3 (um terço) é do setor público e 2/3 (dois terços) da iniciativa privada conforme consta cópia da lei em anexo pág.461.

## **Legislação de Apoio ao Turismo**

No processo de legislação voltada ao apoio do turismo, em Guaratinguetá se pode destacar as seguintes leis;

- ✓ Lei nº 2024 de 03 de outubro de 1988 - Dispõe sobre incentivo à instalação e ampliação de estabelecimentos de hospedagem;
- ✓ Lei nº 3336 de 03 de maio de 1999 – Determina obrigatoriedade de inclusão no estudo referente ao turismo em temas constantes do currículo escolar municipal;
- ✓ Lei nº 3371 de 14 de setembro de 1999 – Dispõe sobre atos de limpeza pública e dá outras providências.
- ✓ Lei complementar nº 044 de 20 de Dezembro de 2017 – Dispõe sobre normas que regulamentam o tratamento jurídico simplificado aos MEI, ME e EPP. Segue em anexo a cópia da Lei.

## **Metodologia**

Para o desenvolvimento do processo de planejamento foi importante definir uma metodologia de trabalho, para conseguir uniformidade nas informações geradas pelos municípios e assim buscar coerência na análise do cenário local para definir as diretrizes e projetos.

O Plano Diretor de Turismo seguiu uma metodologia adotada pelo Senac São Paulo para ser desenvolvido. Em cada encontro, os participantes seguiam um roteiro básico, apresentado a seguir:

### **1. Pessoas respondem individualmente a uma pergunta desafiadora**

Isto é feito sempre no *check in* ou às vezes no início de uma atividade para desenvolver um tema específico.

### **2. Grupos de no mínimo 4 e máximo 6 pessoas respondem a uma pergunta desafiadora**

Esta ação sempre ocorre, em todos os encontros, para tratar de tema específico.

### **3. Numa plenária os grupos compartilham o que produziram**

Esta ação ocorre em todos os encontros.

### **4. Senac aprofunda os conceitos**

O mediador ouve a plenária e aprofunda os conceitos e faz todas as conexões necessárias e possíveis entre o que foi falado com a sua própria experiência e conhecimento.

### **5. Senac sumariza os resultados do processo de aprendizagem e produção de informações**

O mediador resume os aspectos principais que aparecem no processo e que são de interesse para o desenvolvimento do plano estratégico.

### **6. Grupo Sistematizador trata as informações produzidas e vai inserindo na estrutura do plano**

O Grupo sistematizador é formado por um núcleo de pessoas pró ativas do poder público e da iniciativa privada.

## **7. Demandar desafios**

De acordo com as necessidades e status do plano estratégico, demandam-se desafios para os participantes, seja para aprofundar temas ou realizar tarefas que contribuam com o plano estratégico.

Durante o curso “Plano Diretor de Turismo” desenvolvido na Estação Ferroviária e Secretaria de Turismo, ocorre-se de forma colaborativa o desenvolvimento do plano para a Estância Turística de Guaratinguetá. O plano foi mediado pelos funcionários do Senac, Anderson Henrique Solcia (turismólogo) e Nathalia Martinelli Rocha (turismóloga).

Visando o espírito empreendedor, a autonomia, a cidadania e a conexão com o mercado e o mundo. Os pilares que nortearam o trabalho foram: aprender a aprender, aprender a fazer, aprender a conviver e aprender a ser.

O Senac realizou práticas pedagógicas inovadoras, que estimularam o corpo técnico a construir o conhecimento e a desenvolver competências para o Plano Diretor de Turismo. Para isso foram utilizadas metodologias participativas, estruturadas na prática, baseadas em situações reais de trabalho, solução de problemas e outras estratégias, algumas apoiadas em recursos da tecnologia educacional.

A equipe foi dividida em 5 grupos que produziram todo o conteúdo desde Plano de uma forma participativa e de acordo com a realidade local. Ocorreram reuniões nos meses de novembro a março com visitas técnicas de campo, sendo dois encontros semanais para a coleta de informações, desenvolvimento e síntese do plano. As reuniões foram compostas por 20 pessoas do grupo e o mediador do Senac.

De acordo com as necessidades e status do plano estratégico, demandam-se desafios para os participantes, seja para aprofundar temas ou realizar tarefas que contribuam com o plano.



Reuniões e visitas técnicas nos atrativos

## 2. DIAGNÓSTICO

### 2.1. DOCUMENTAÇÃO EXIGIDA PELA LEI 1.261

A Lei Complementar 1261/2015 em seu artigo 2º define, itens I a VII, quais as condições para um município ser enquadrado como Estância Turística

Artigo 2º - São condições indispensáveis e cumulativas para a classificação de Município como Estância Turística:

I - Ser destino turístico consolidado, determinante de um turismo efetivo gerador de deslocamentos e estadas de fluxo permanente de visitantes;

II – Possuir expressivos atrativos turísticos de uso público e caráter permanente, naturais, culturais ou artificiais, que identifiquem a sua vocação voltada para algum ou alguns segmentos abaixo relacionados, sintetizados (...):

- a) Turismo Social;
- b) Ecoturismo;
- c) Turismo Cultural;
- d) Turismo Religioso;
- e) Turismo de Estudos e de Intercâmbio;
- f) Turismo de Esportes;
- g) Turismo de Pesca;
- h) Turismo Náutico;
- i) Turismo de Aventura;
- j) Turismo de Sol e Praia;
- k) Turismo de Negócios e Eventos;
- l) Turismo Rural
- m) Turismo de Saúde;

III – Dispor, no mínimo, dos seguintes equipamentos e serviços turísticos: meios de hospedagem, serviços de alimentação, serviços de informação e receptivos turísticos;

IV – Dispor de infraestrutura de apoio turístico, como acesso adequado ao atrativo, serviços de transporte, de comunicação, de segurança e de atendimento médico emergencial, bem como sinalização indicativa de atrativos turísticos adequada aos padrões internacionais;

V – Dispor de infraestrutura básica capaz de atender às populações fixas e flutuantes no que se refere a abastecimento de água potável, sistema de coleta e tratamento de esgotos sanitários e gestão de resíduos sólidos;

VI – Ter um plano diretor de turismo devidamente constituído e atuante;

VII – Manter o Conselho Municipal de Turismo devidamente constituído e atuante;

Apresentamos a seguir, o item I na alínea **(a) Estudo da Demanda Turística**, o item II na alínea **(b) Atrativos com Localização e Vias de Acesso**, os itens IV e V na alínea **(c) Serviço Médico Emergencial e de Infraestrutura básica**. O Item III será tratado no tópico **2.2 - Equipamentos e Serviços Turísticos**.

## A. ESTUDO DE DEMANDA TURÍSTICA

O estudo de demanda tem como objetivo principal traçar o perfil dos turistas e excursionistas que visitam uma determinada localidade durante a alta, média e baixa temporada, além de suas principais motivações, nível socioeconômico e expectativas em relação aos produtos e serviços consumidos durante sua estadia além do perfil dos gastos financeiros de cada visitante. Os resultados da pesquisa também são utilizados para a elaboração de políticas de turismo, planos de desenvolvimento do turismo, monitoramento de indicadores do turismo, servindo como insumo essencial para as estratégias de gestão do turismo.

Para o MTUR (2010 p. 55)

Demanda turística é o conjunto de turistas, que de forma individual ou coletiva, estão motivados a consumir uma série de produtos ou serviços turísticos com o objetivo de cobrir suas necessidades de descanso, recreação, entretenimento e cultura em seu período de férias

A demanda real é o número de pessoas que efetivamente viajam para um destino ou localidade, enquanto a demanda potencial é composta de todos que têm perfil para consumir os produtos turísticos do destino, porém que não viajam por motivos diversos (falta de tempo, falta de disponibilidade financeira, falta de conhecimento do destino etc.).

Para a elaboração da pesquisa de demanda foi desenvolvido um formulário específico tendo como base o modelo sugerido pela Secretaria de Turismo do Estado de São Paulo, sendo mediado pelos funcionários do Senac, Anderson Henrique Solcia e Nathalia Martinelli Rocha, ambos turismólogos. A pesquisa foi aplicada na Estância Turística de Guaratinguetá e utilizou-se como critério de seleção de amostra o seguinte cálculo.



### Cálculo Amostral: Calculadora on-line

Fonte: <http://www.publicacoesdeturismo.com.br/calculoamostral/>

Erro amostral:	<input type="text" value="5"/> %
	<input type="radio"/> 90%
Nível de confiança:	<input checked="" type="radio"/> 95%
	<input type="radio"/> 99%
População:	<input type="text"/>
Percentual máximo:	<input type="text"/> %
Percentual mínimo:	<input type="text"/> %
Amostra necessária:	<input type="text"/>

#### Instruções de uso

Utilize esta calculadora para saber qual a amostra necessária em uma pesquisa com amostragem aleatória simples sobre variáveis categóricas.

*Amostra aleatória simples é aquela na qual todos os elementos têm a mesma probabilidade de serem selecionados. Uma amostra desse tipo pode ser obtida, por exemplo, através do sorteio dos elementos. Variáveis categóricas são aquelas medidas em uma escala nominal. Exemplos de variáveis categóricas são sexo (masculino/feminino), cidade (São Paulo, Rio de Janeiro, Salvador...), cor (azul, amarelo, vermelho...). Variáveis numéricas, como idade ou renda, não são categóricas.*

**Erro amostral:** é a diferença entre o valor estimado pela pesquisa e o verdadeiro valor. Digamos que em uma situação existem efetivamente 10% de turistas franceses. Se a pesquisa estimar que existem 12% de franceses o erro amostral é de 2% ( $12\% - 10\% = 2\%$ ). Na calculadora você deve indicar qual o erro amostral máximo admitido pela pesquisa. Em geral esse valor é definido pelo próprio pesquisador. Frequentemente o valor definido é 5%.

**Nível de confiança:** é a probabilidade de que o erro amostral efetivo seja menor do que o erro amostral admitido pela pesquisa. Se você definiu um erro amostral de 5%, o nível de confiança indica a probabilidade de que o erro cometido pela pesquisa não exceda 5%. Utilizando o exemplo anterior, o nível de confiança é a probabilidade de que a pesquisa estime algo entre 5% e 15% de turistas franceses. Dado que na verdade existem 10% de franceses, se a estimativa da pesquisa estiver entre esses 5% e 15%, o erro amostral cometido não será maior que 5%. Frequentemente o nível de confiança utilizado nas pesquisas é de 95%.

**População:** é o número de elementos existentes no universo da pesquisa. Se a pesquisa é sobre todos os turistas em São Paulo, a população é o número de turistas que visitam a cidade. Se o pesquisador não conhece o número exato de elementos no universo, ele deve ser cauteloso e indicar um número grande o suficiente para que a população efetiva não seja maior. Se o número de elementos do universo está entre 1000 e 1500, o pesquisador deve indicar 1500 para obter uma estimativa segura. Se o universo for muito grande ou não houver nenhuma informação sobre seu tamanho, o campo população na calculadora pode ser deixado em branco.

**Percentual máximo:** como você está trabalhando com variáveis categóricas, provavelmente você está buscando um resultado que indique qual é o percentual de elementos com uma dada característica. Você quer saber, por exemplo, qual é o percentual de franceses no total de turistas que visitam São Paulo. Se você tiver alguma informação que indique que esse percentual certamente não passa de um determinado valor, isso pode ajudar a reduzir o tamanho da amostra necessária para a pesquisa. Se for seguro afirmar que, por exemplo, o percentual de franceses não é maior que 20%, então insira 20% no campo percentual máximo da calculadora. Você deve incluir o percentual máximo somente quando ele é inferior a 50%.

**Percentual mínimo:** esse valor tem uma interpretação parecida com a do percentual máximo. Se você tem uma informação que indica que o percentual de turistas norte americanos é certamente superior a 70%, insira 70% no campo percentual mínimo. Você deve incluir o percentual mínimo somente quando ele é superior a 50%.

### **Fórmula de cálculo**

Esta calculadora on-line utiliza a seguinte fórmula:

$$n = \frac{N \cdot Z^2 \cdot p \cdot (1 - p)}{Z^2 \cdot p \cdot (1 - p) + e^2 \cdot (N - 1)}$$

**Onde:**

n - amostra calculada

N – população

Z - variável normal padronizada associada ao nível de confiança

p - verdadeira probabilidade do evento

e - erro amostral

No quadro abaixo, segue o modelo de entrevista realizado:

## ROTEIRO DE PESQUISA PARA ESTUDO DE DEMANDA



PREFEITURA MUNICIPAL  
DA ESTÂNCIA TURÍSTICA DE  
GUARATINGUETÁ

### ROTEIRO BÁSICO DE PESQUISA PARA O ESTUDO DA DEMANDA

LOCAL DA PESQUISA: \_\_\_\_\_

Q1. Cidade / Estado / País de Origem: \_\_\_\_\_

Q2. Tempo de permanência no destino?: \_\_\_\_\_

Q3. Sua permanência ocorreu:  
 Dia de Semana  Final de Semana

Q4. Idade:  
 16 a 29 anos  30 a 45 anos  46 a 65 anos  Mais de 65 anos

Q5. Sexo:  
 Masculino  Feminino

Q6. Escolaridade:  
 Ensino Fundamental Completo  Ensino Médio Completo  Ensino Técnico Completo  
 Ensino Superior Completo  Pós – graduação

Q7. Profissão: \_\_\_\_\_

Q8. Como soube do destino?  
 Amigos  Internet  Revista  Jornal  TV  
 Outros. Quais? \_\_\_\_\_

Q9. Por que escolheu esse destino?  
 Aventura  Natureza  Descanso  Clima  
 Negócios  Esportes  Cultura  Gastronomia  
 Compras  Religião  Saúde  Estudos e Intercâmbio  
 Visita a parentes ou amigos  Eventos  
 Outros. Quais? \_\_\_\_\_

Q10. Meio de transporte utilizado:  
 Carro  Ônibus  Avião  Van/Excursão  
 Bicicleta  Outros. Quais? \_\_\_\_\_

Q11. Como você viajou?  
 Sozinho  Com amigos  Casal  Casal com filhos  Em família

Q12. Número de acompanhantes: \_\_\_\_\_ pessoas

Q13. Idades:  
 0 a 9 anos  10 a 18 anos  19 a 29 anos  30 a 45 anos  
 45 a 65 anos  Mais de 65 anos



PREFEITURA MUNICIPAL  
DA ESTÂNCIA TURÍSTICA DE  
GUARATINGUETÁ

Q14. Gasto médio diário no destino (por pessoa):  
 até R\$ 100,00  de R\$ 101,00 a R\$ 250,00  de R\$ 251,00 a R\$ 500,00  
 acima de R\$ 501,00

Q15. Ficou hospedado?  
 Não  
 Sim.

Q16. Se sim, onde ficou?  
 Hotel  Pousada  Flat-Apart  Casa Amigos e Familiares  
 Residência Aluguel  Rancho e Chácara  
 Outras: \_\_\_\_\_

Q17. Quais atrativos visitou? (Sugerimos listar os principais atrativos do município e inserir tabela de pontuação de 1 a 5- sendo 1 péssimo, 2 ruim, 3 razoável, 4 bom e 5 excelente)

Nome do Atrativo	Pontuação	Nome do Atrativo	Pontuação
Matriz de Santo Antônio			
General			

Caso sua resposta seja 1, 2 ou 3 justifique: \_\_\_\_\_

Q18. Dê uma nota (de 1 a 5) para a infraestrutura da cidade, sendo 1 péssimo, 2 ruim, 3 razoável, 4 bom e 5 excelente:

Limpeza  Segurança  Sanitários  Sinalização Turística  
 Site  Receptivo  Hospedagem  Posto de Informações  
 Restaurantes  Bares  Atrativos  Posto de Gasolina  
 Comércio  Artesanato  Estacionamento  Rodovias de Acesso  
 Outros: \_\_\_\_\_

Q19. Visitou outras cidades na região?  
 Não  Sim. Quais? \_\_\_\_\_

Q20. Qual foi sua impressão sobre a cidade?  
 Excelente  Bom  Razoável  Ruim  Péssimo

Q21. Você indicaria a Estância Turística de Guaratinguetá?  
 Sim  Não. Por quê? \_\_\_\_\_

## RESULTADOS DO ESTUDO DE DEMANDA TURÍSTICA

A pesquisa de demanda foi realizada entre o período de 08 de dezembro de 2017 a 09 de março de 2018. As estratégias de coleta foram as seguintes:

- ✓ Pesquisas nos meios de hospedagem;
- ✓ Pesquisas nos atrativos turísticos;
- ✓ Pesquisas em restaurantes;
- ✓ Pesquisas em eventos.

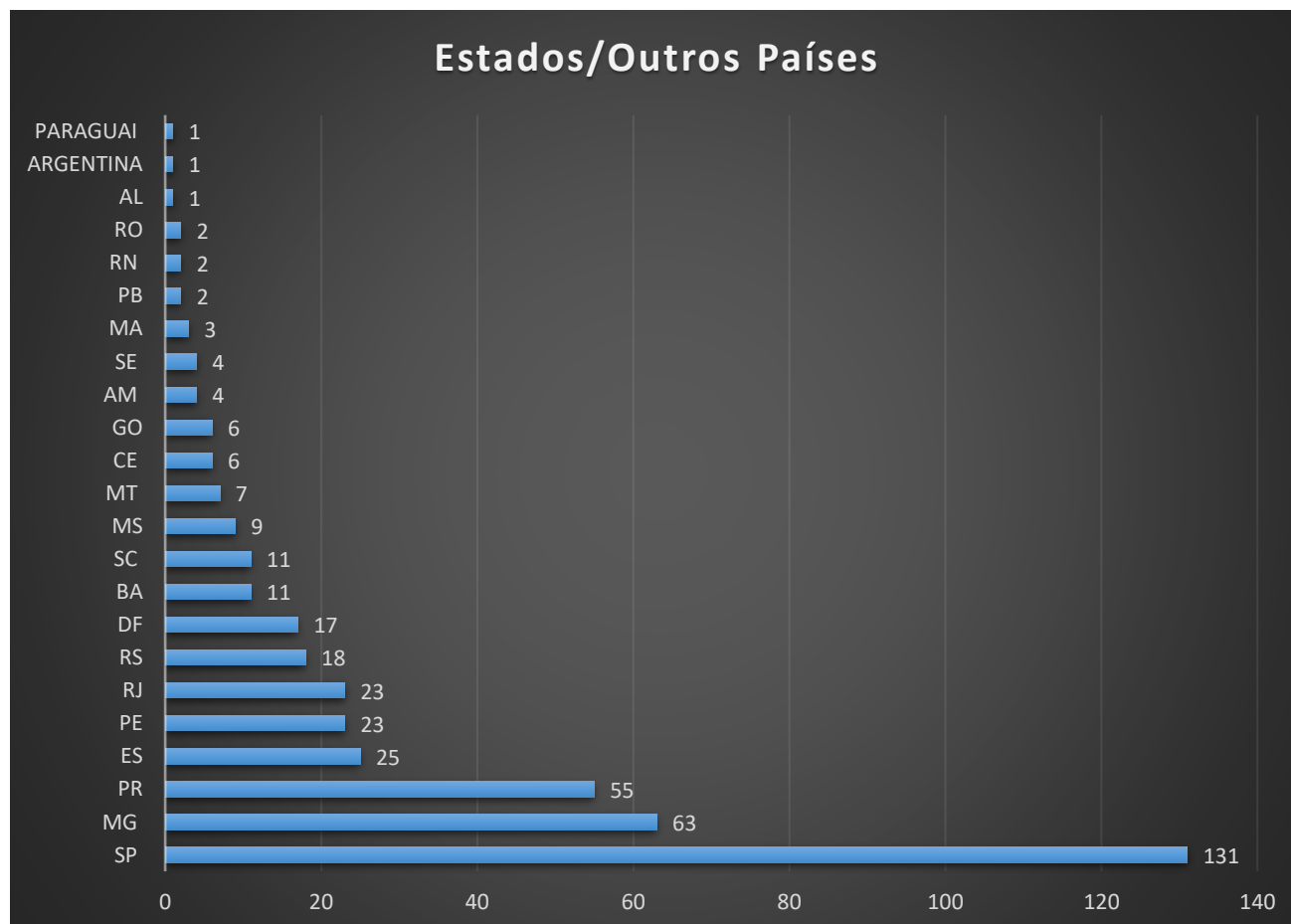
Locais do município onde foram aplicadas as pesquisas;

- ✓ Casa de Dom Bosco
- ✓ Casa de Frei Galvão
- ✓ Evento do Carnaval
- ✓ Fazenda Esperança
- ✓ Gruta Nossa Senhora de Lourdes
- ✓ Hotel Ibis
- ✓ Hotel Cristalino
- ✓ Hotel Fazenda 7 lagos
- ✓ Hotel Royal
- ✓ Kafé hotel
- ✓ Lotus Hotel
- ✓ Matriz de Santo Antônio
- ✓ Pousada Monte verde
- ✓ Paróquia Santo Expedito
- ✓ Paturi Hotel e Restaurante
- ✓ Posto de Informações Turísticas - PIT
- ✓ Pousada do Agenor
- ✓ Pousada Donana
- ✓ Pousada Peregrinos da Fé
- ✓ Restaurante - Recanto do Bosque
- ✓ Restaurante Cantinho da Vovó Ana

- ✓ Santuário Frei Galvão
- ✓ Seminário Frei Galvão

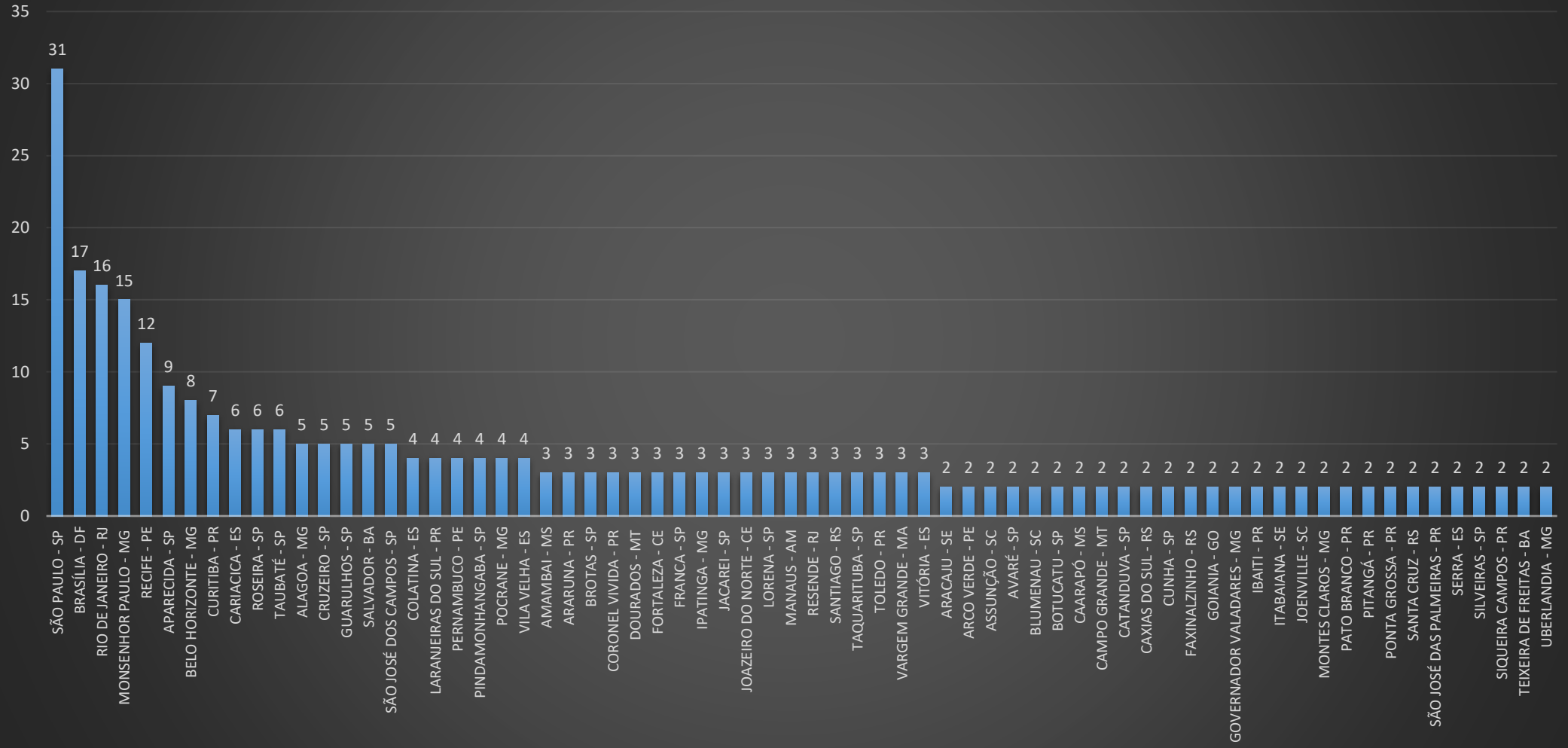
Foram coletados 417 formulários, utilizando a Margem de Erro de 4,8% e Nível de Confiança de 95,2%;

Obs.: Para cálculo da margem de erro e nível de confiança, foi levado em consideração o número de turistas que visitam o município durante o ano: 700.000 estimados.



Observa-se que a Estância Turística de Guaratinguetá, recebe turistas provenientes de todas as regiões do país e de outros países, sendo 21 estados mais o Distrito Federal, tendo o maior número de visitantes da Região Sudeste (242) seguido pela Região Sul (84), Região Nordeste (52), Região Centro Oeste (22), Distrito Federal (17) e Região Norte (5). Tal fato se deve a excelente localização, vias de acesso, ao eixo Rio - São Paulo, a proximidade que o município tem com as cidades do Sul de Minas Gerais e a forte vocação religiosa, cultural e natural do município.

## Principais Cidades de Origem



Outras Cidades de Origem	Números de Turistas
ALFENAS - MG	1
AMARGOSA - BA	1
ANAPOLIS - GO	1
APARECIDA - ES	1
ARARAQUARA - SP	1
ASSIS CHATEAUBRIAND - PR	1
BARBACENA - MG	1
BARRA MANSA - RJ	1
BARUERI - SP	1
BORDA DA MATA - MG	1
BRAGANÇA - SP	1
BRASÓPOLIS - MG	1
BRUMADO - MG	1
BUENOS AIRES - ARGENTINA	1
CAÇAPAVA - SP	1
CACHOEIRA PAULISTA - SP	1
CACOAL - RO	1
CAMPINAS - SP	1
CANOAS - RS	1
CAPELINHA - MG	1
CARAGUATATUBA - SP	1
CASTRO - PR	1
CATUÍBE - RS	1
CAXAMBU - MG	1
CHA GRANDE - PE	1
CHAPECO - SC	1
CIA NORTE - PR	1
COTIA - SP	1
CRICIÚMA - SC	1
CUIABA - MS	1
DUARTINA - SP	1
ESPÍRITO SANTO DO PINHAL - SP	1
FEIRA DE SANTANA - BA	1



FORMOSA DO OESTE - PR	1
FOZ DO IGUAÇU - PR	1
GOIOIRE - PR	1
GUAÍRA - PR	1
GUARANHUNS - PE	1
GUARAPUAVA - PR	1
GUARAREMA - SP	1
IGUARAÇU - PR	1
INDAIAL - SC	1
IPANEMA - MG	1
IRATI - PR	1
ITAPEVA - SP	1
JACOBINA - BA	1
JAGUARIÚNA - SP	1
JARINÚ - SP	1
JATEI - MS	1
JOÃO PESSOA - PB	1
JOAO PINHEIRO - MG	1
LAGOA SANTA - MG	1
LAGOA SECA - PB	1
LIDIANOPOLIS - PR	1
LINHARES - ES	1
LINS - SP	1
LIVRAMENTO - MG	1
LONDRINA - PR	1
MACEIO - AL	1
MOCOCA - SP	1
MOGI GUAÇU - SP	1
MOSSORÓ - RN	1
MUNDO NOVO - MS	1
NATAL - RN	1
NITEROI - RJ	1
NOVA IGUAÇÚ - RJ	1
NOVA LONDRINA - PR	1
NOVA PETRÓPOLIS - RS	1

NOVO HAMBURGO - RS	1
OLINDA - PE	1
OSASCO - SP	1
OURO BRANCO - MG	1
OURO FINO - SP	1
OURO PRETO - MG	1
PAIÇANDU - PR	1
PALMEIRA - PR	1
PARATY - RJ	1
PARINTINS - AM	1
PAROBÉ - RS	1
PESQUEIRA - PE	1
PETRONINA - PE	1
PIQUETE - SP	1
PIRAÍ DO SUL - PR	1
PIRASSUNUNGA - SP	1
POA - SP	1
PORTO ALEGRE - RS	1
PORTO FERREIRA - SP	1
POTIM - SP	1
POUSO ALEGRE - MG	1
PRESIDENTE VENCESLAU - SP	1
QUEDAS DO IGUAÇU - PR	1
QUELUZ - SP	1
RIBEIRAO PRETO - SP	1
RIO CLARO - SP	1
RIO PARDO - RS	1
RONDONIA - RO	1
SACRAMENTO - MG	1
SANTA ISABEL - SP	1
SANTA TEREZA - ES	1
SANTO ANASTÁCIO - SP	1
SANTO ANDRÉ - SP	1
SANTO ANTONIO DO MONTE - MG	1
SANTOS DUMONT - MG	1

SÃO BERNARDO DO CAMPO - SP	1
SÃO CARLOS - SP	1
SÃO CARLOS DE IVAZ - PR	1
SÃO GERONIMO DA SERRA - PR	1
SÃO JOSÉ DA BOA VISTA - PR	1
SÃO LEOPOLDO - RS	1
SÃO MATEUS - ES	1
SÃO MIGUEL DO PASSA QUATRO - GO	1
SÃO PEDRO DO IVAI - PR	1
SÃO ROMAO - MG	1
SCHROEDER - SC	1
SOBRADINHO - GO	1
SORRISO - MT	1
SUZANO - SP	1
TIBARGI - PR	1
TOCOS DO MOGI - MG	1
TOMAZINA - PR	1
TRES CORAÇÕES - MG	1
TRES COROAS - RS	1
UBERABA - MG	1
URUPES - SP	1
VALPARAÍSO DE GOIÁS - GO	1
VARGEM CELTA - ES	1
VARGINHA - MG	1
VARZEA GRANDE - MT	1
VICENTINA - MS	1
VITORIA DA CONQUISTA - BA	1
XAXIM - SC	1
YBY YAÚ - PARAGUAI	1

As respostas foram diversificadas, resultando nas respostas acima e comentadas abaixo:

- ✓ O maior fluxo de turistas vem da capital São Paulo;
- ✓ O segundo maior fluxo vem da capital do país Brasília-DF;

- ✓ Na sequência em um fluxo interessante das cidades de Rio de Janeiro, Monsenhor Paulo-MG e Recife-PE;
- ✓ Outro destaque identificado na pesquisa foi a quantidade de locais que representam 1 e 2 turistas.



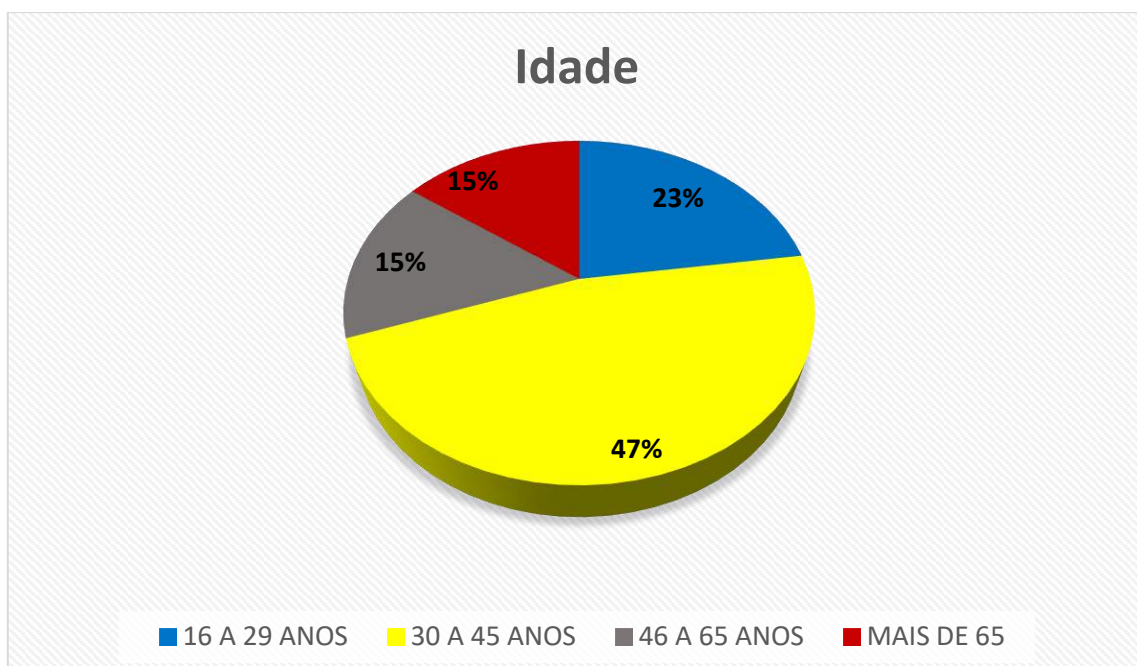
Sobre o tempo de permanência dos turistas, evidencia um tempo curto, sendo que a maioria (150) ficam no máximo meio período e (134) ficam pelo menos 1 dia no município. Sugere-se desenvolver estratégias para ampliar o tempo de permanência, gerando aumento na hospedagem.

Entretanto, há um percentual significativo de turistas que permanecem hospedados entre 2 dias a uma semana (122) e um total (267) pessoas que ficaram hospedadas, as pessoas que permanecem por mais de um dia no município possuem um perfil de conhecerem os principais atrativos e os municípios da região.

Os chamados turistas de passagem, costumam vir em grande maioria com romarias e grupos de peregrinos, vindos de ônibus e que permanecem cerca de 4 horas na cidade, pois já estão hospedados em outros municípios próximos, principalmente Aparecida, e costumam viajar de forma mais organizada no que diz respeito aos agendamentos e solicitação de Guias de Turismo demonstrando a importância de um receptivo local e regional.

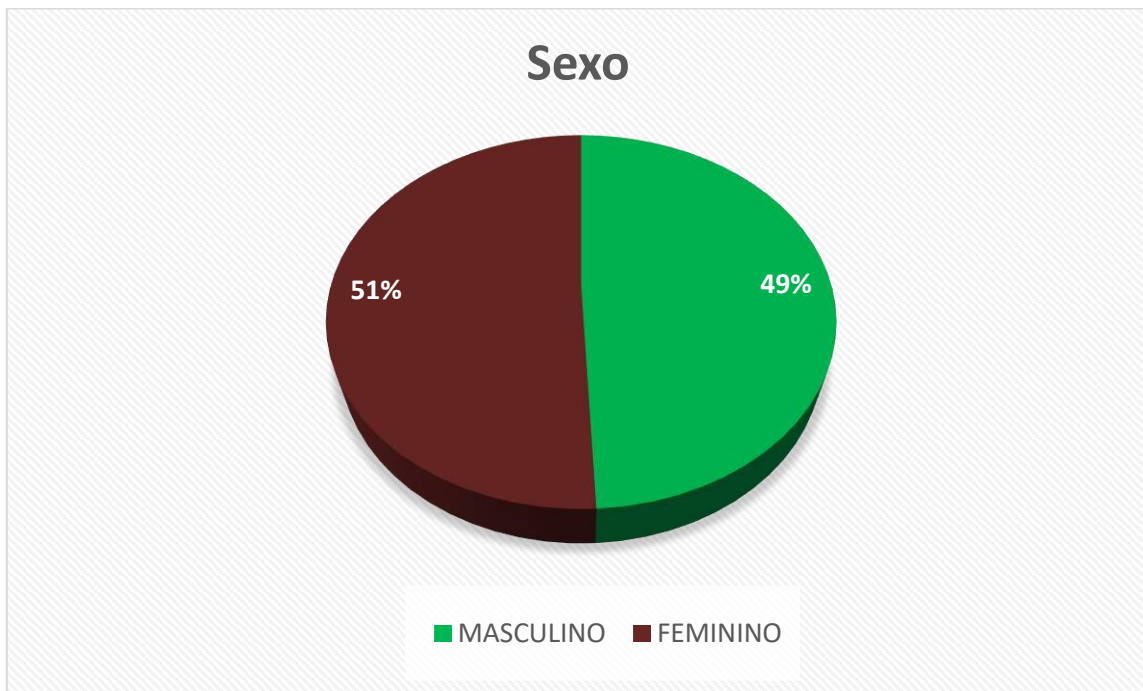


A resposta sobre a época de permanência dos turistas evidencia que a maioria (52%) visitam a cidade durante a semana. Apesar do ponto de equilíbrio estar próximo, sugere-se desenvolver estratégias para equilibrar a demanda entre, “durante a semana” e “final de semana”. Com o alto percentual (48%) de turistas visitando o município aos finais de semana, sugere-se manter em funcionamento o comércio, principalmente nas atividades características do turismo; alimentação, alojamentos, agência de viagem, cultura e lazer, transportes e aluguel de transportes.



A resposta sobre a idade das pessoas que visitam a cidade evidencia que a maioria é de um público jovem e adultos, com predominância na faixa etária de 30 a 45 anos (47%) e 16 a 29 anos (23%). Em relação ao público maduro de 46 a mais de 65 anos, temos um percentual de (30%) dos visitantes do município.

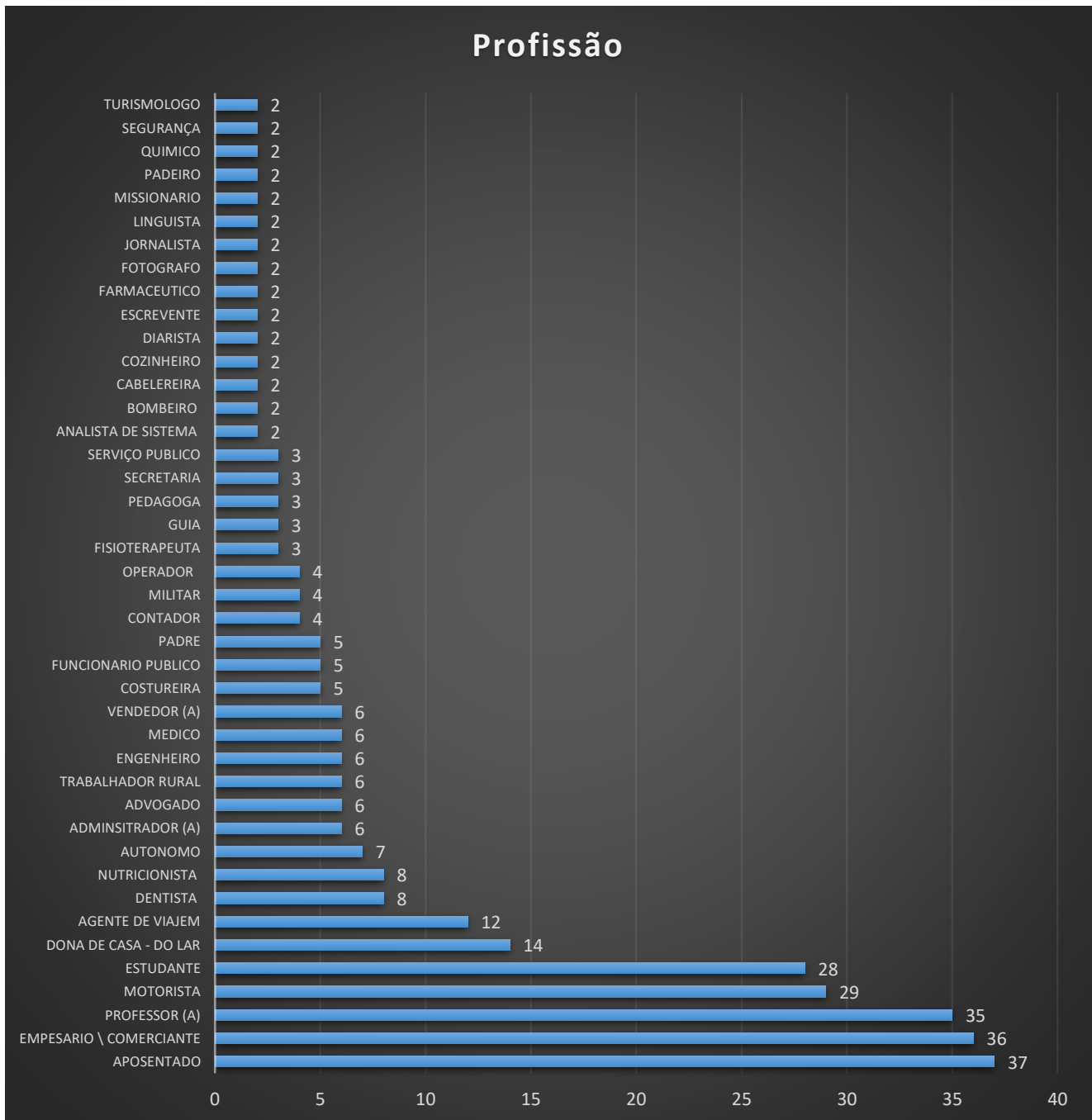
Sugere-se estudar alternativas de produtos ou serviços para todas as faixas etárias, em especial, para o público adulto (47%) e ao público maduro (30%).



A resposta sobre o sexo dos visitantes, evidencia que a maioria (51%) são do sexo feminino, estando muito próximo com (49%) o sexo masculino.



As respostas sobre a escolaridade dos visitantes, evidenciou que a maioria com (35%) tem o ensino médio completo e com (34%) ensino superior completo. Em relação aos visitantes graduados e pós-graduados temos um percentual de quase metade (42%), sendo um público mais exigente.



Em relação a profissão dos visitantes na Estância Turística de Guaratinguetá, observa-se que a maioria são aposentados (37), empresários/comerciante (36) e professores (35), demonstrando ser um público com um mais tempo livre para conhecer os atrativos turísticos locais e regionais, um poder aquisitivo considerável e mais exigente.

Outras profissões que se destacaram na pesquisa é motorista (29) e estudante (28), indicando que tanto as excursões como as instituições de ensino têm um papel importante para o município.

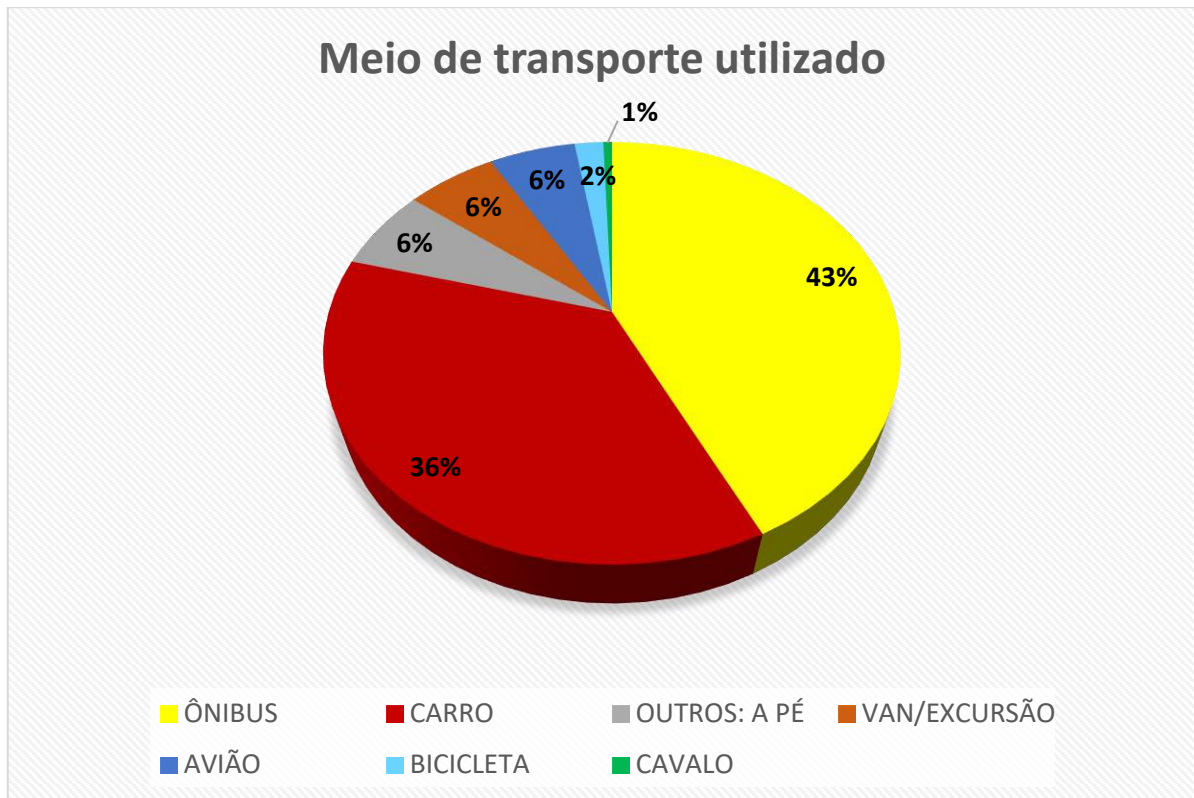




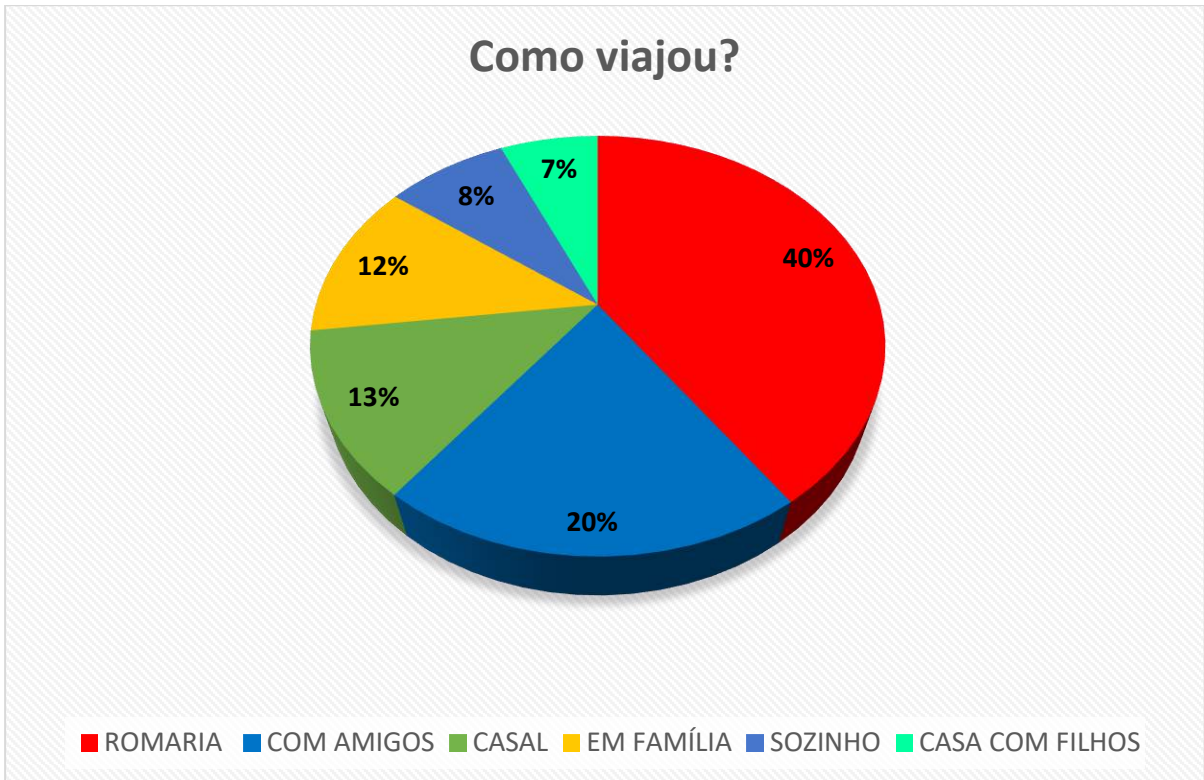
Do ponto de vista da comunicação, (49%) dos visitantes souberam do destino por meio de amigos, (32%) por outros mecanismos (agências e guias de turismo, peregrinos e família), (13%) teve seu primeiro contato com o destino por meio da internet e (4%) pela TV. Este dado evidencia que a indicação por amigos é o principal veículo de propaganda para o município principalmente por romarias de acordo com o gráfico “Como Viajou” e a questão nº 21 “Você indicaria a Estância Turística de Guaratinguetá”. Sugere-se criar estratégias de marketing para um melhor uso e investimentos nos meios de comunicação (Internet, TV, Jornal e Revista).



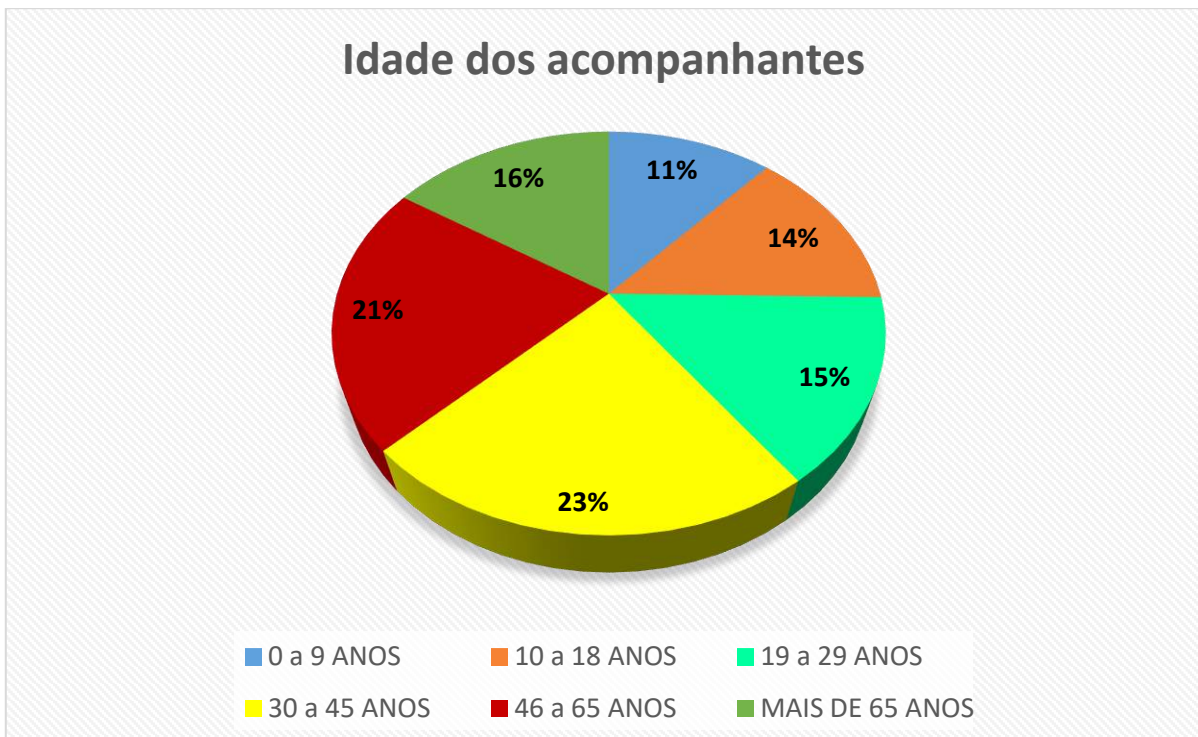
A maior motivação para o turista vir à Guaratinguetá é a religião, onde está implícito a maior vocação do município. Em seguida bem diversificado em destaque: descanso (9%), cultura (6%), natureza (6%), indicando as outras vocações do município.



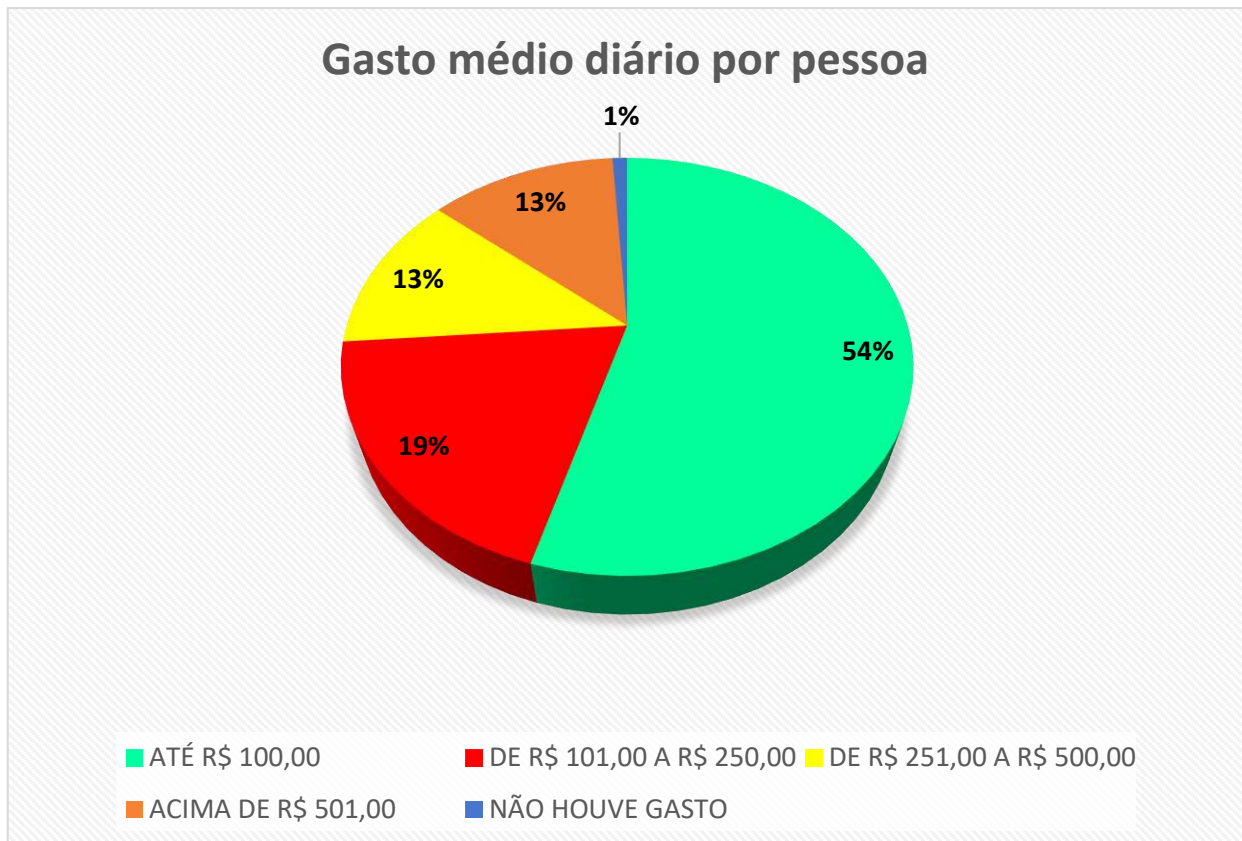
Conforme mencionado no Item localização regional e vias de acesso neste plano, o destino é favorecido por sua malha viária, responsável por um percentual de 85% dos turistas vindos de ônibus, carros e vans o que nos traz mais um indicador sobre a permanência entre 4 horas a 1 dia e a alta pontuação apresentada no item RODOVIAS DE ACESSO.



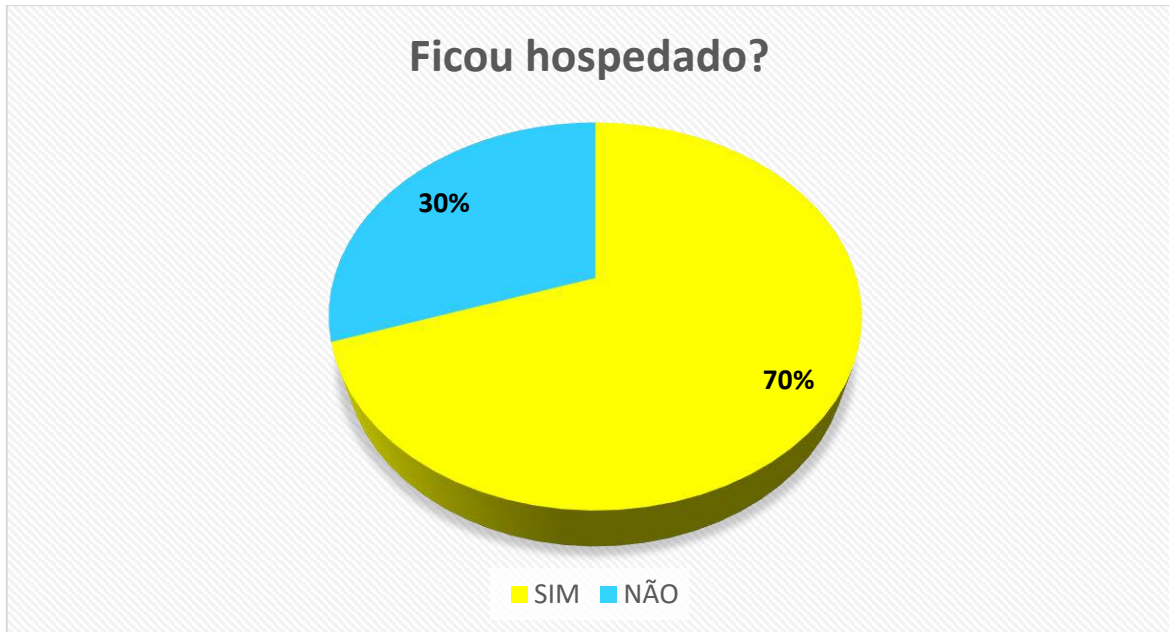
Quase a metade dos visitantes que estiveram na cidade tem em seu perfil de viajante grupos de romaria, ou seja, 40%, seguido de com amigos, 20% e 13% viajam em casal. O percentual de 12% de viajantes que realizam tour em família é um indicador a ser considerado com novos projetos para esse perfil de público.



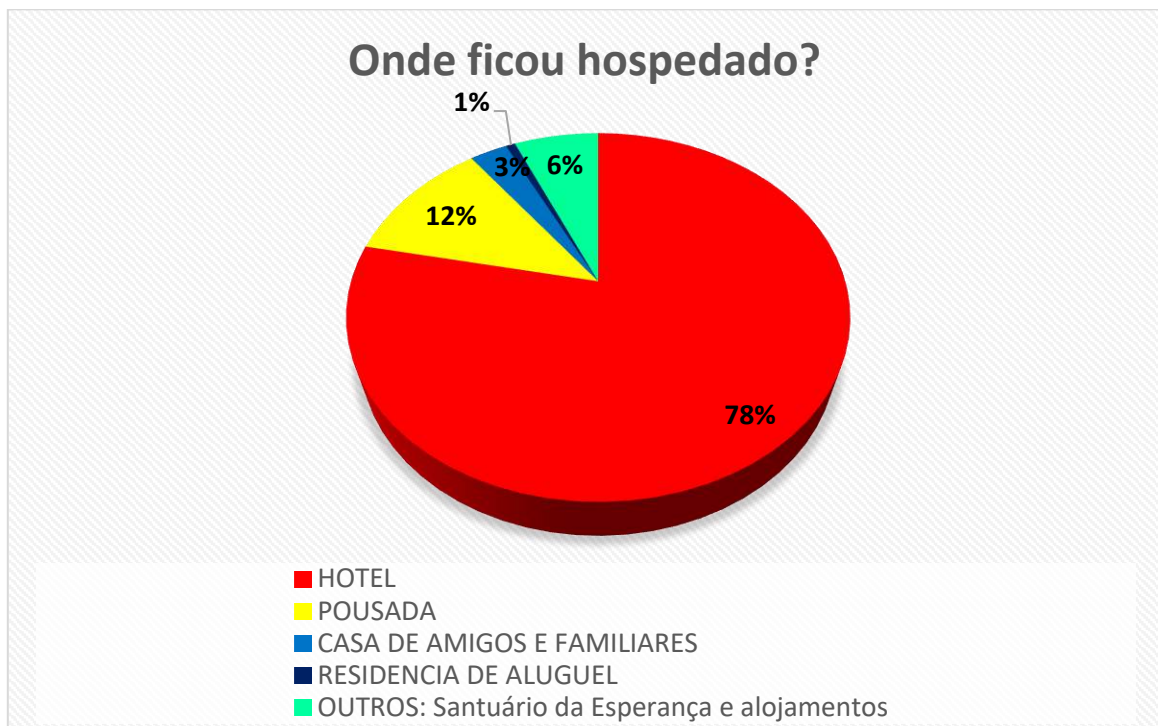
A idade dos acompanhantes, seguiram a tendência da idade do visitante principal, conforme o gráfico “Idade” com destaque para pessoas de 35 a 45 anos. Ao questionar a quantidade de acompanhantes foram identificadas 8822 pessoas em um trimestre, demonstrando a importância da indicação por amigos.



Dos entrevistados, 54% estão dispostos a gastar até R\$ 100,00 e 19% entre R\$ 101,01 a R\$ 250,00 no destino, um índice considerável, tendo em vista os principais perfis de permanência 4 horas e 1 dia, de acordo com o gráfico “Tempo de Permanência no Destino”. Sugere-se desenvolver estratégias para uma permanência maior dos turistas no município e conseqüentemente ampliar os gastos diários.

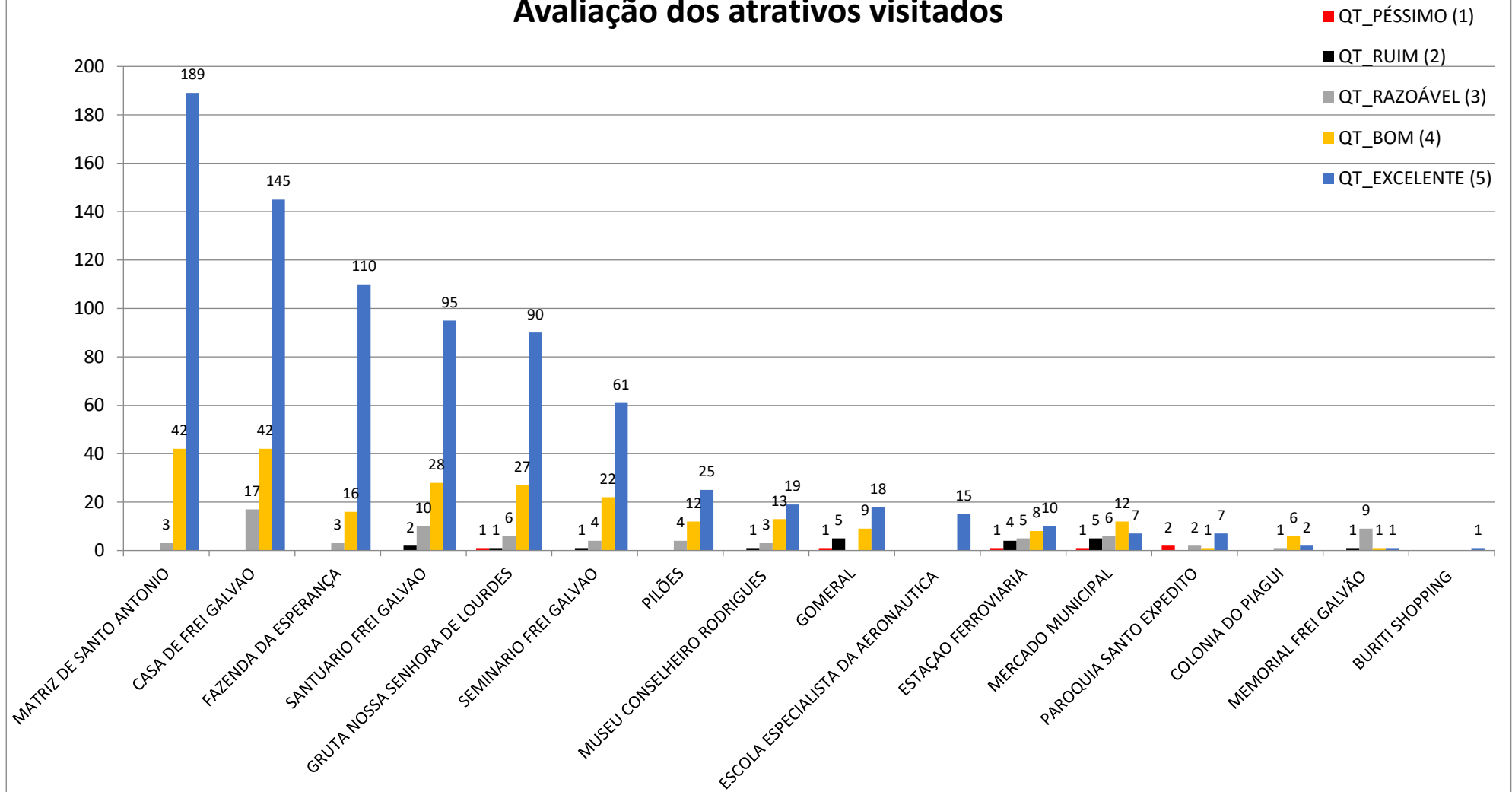


As respostas para identificar se o turista ficou hospedado ou não, evidenciou que apesar do município receber um grande fluxo de excursionistas, há um grande número de pessoas que ficam hospedadas, sendo 70% (sim) e 30% (não), de acordo com o gráfico “Tempo de permanência no Destino” (questão 2). Pode-se levar em consideração uma variável nessa amostragem da pesquisa, pois a mesma foi aplicada em época de férias.



As respostas sobre o local onde ficaram hospedados, foram diversificadas, com um grande destaque para os Hotéis (78%).

## Avaliação dos atrativos visitados



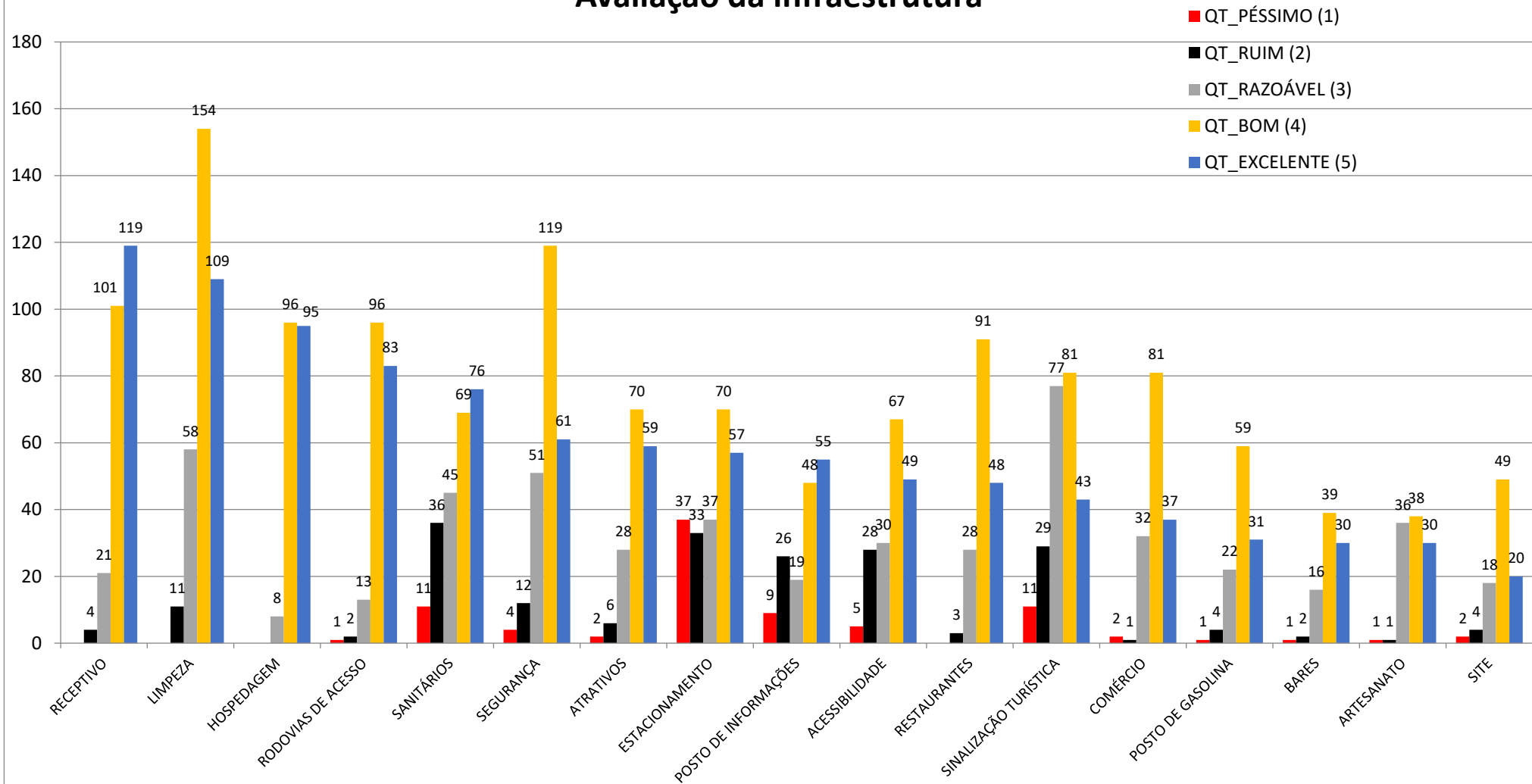
Neste item os turistas foram entrevistados com a pergunta “**Quais atrativos você visitou?** ” tiveram como opção o preenchimento das devidas notas (excelente, bom, razoável, ruim ou péssimo). Cada item do gráfico possui a quantidade de pessoas que responderam com a devida nota, identificando a qualidade dos serviços e infraestrutura dos atrativos.

Dentre os atrativos visitados pelos turistas, destacam-se de forma positiva a Igreja Matriz de Santo Antônio, Casa de Frei Galvão, Fazenda da Esperança, Santuário Frei Galvão, Gruta Nossa Senhora de Lourdes e Seminário Frei Galvão.

Os demais atrativos podem ser fortalecidos a partir de iniciativas com melhorias de infraestrutura, acesso, apoio local e ações integradas com os atrativos de maior fluxo, seja na constituição de circuitos e roteiros temáticos e/ou fortalecimento do processo comunicacional que amplie sua projeção.



## Avaliação da infraestrutura



Cada item do gráfico possui a quantidade de pessoas que responderam com a devida nota, identificando a qualidade dos serviços e de infraestrutura.

Foram perguntados aos turistas para opinar sobre a infraestrutura geral do município, envolvendo: limpeza, segurança, sanitário, sinalização turística, site, receptivo, hospedagem, posto de informações, restaurantes, bares, atrativos, posto de gasolina, comércio, artesanato, estacionamento e rodovias de acesso, os entrevistados tiveram como opção o preenchimento das devidas notas (excelente, bom, razoável, ruim ou péssimo).

Dentre os locais visitados pelos turistas, destacam-se de forma positiva o Receptivo, Limpeza, Hospedagem e Rodovias de Acesso.

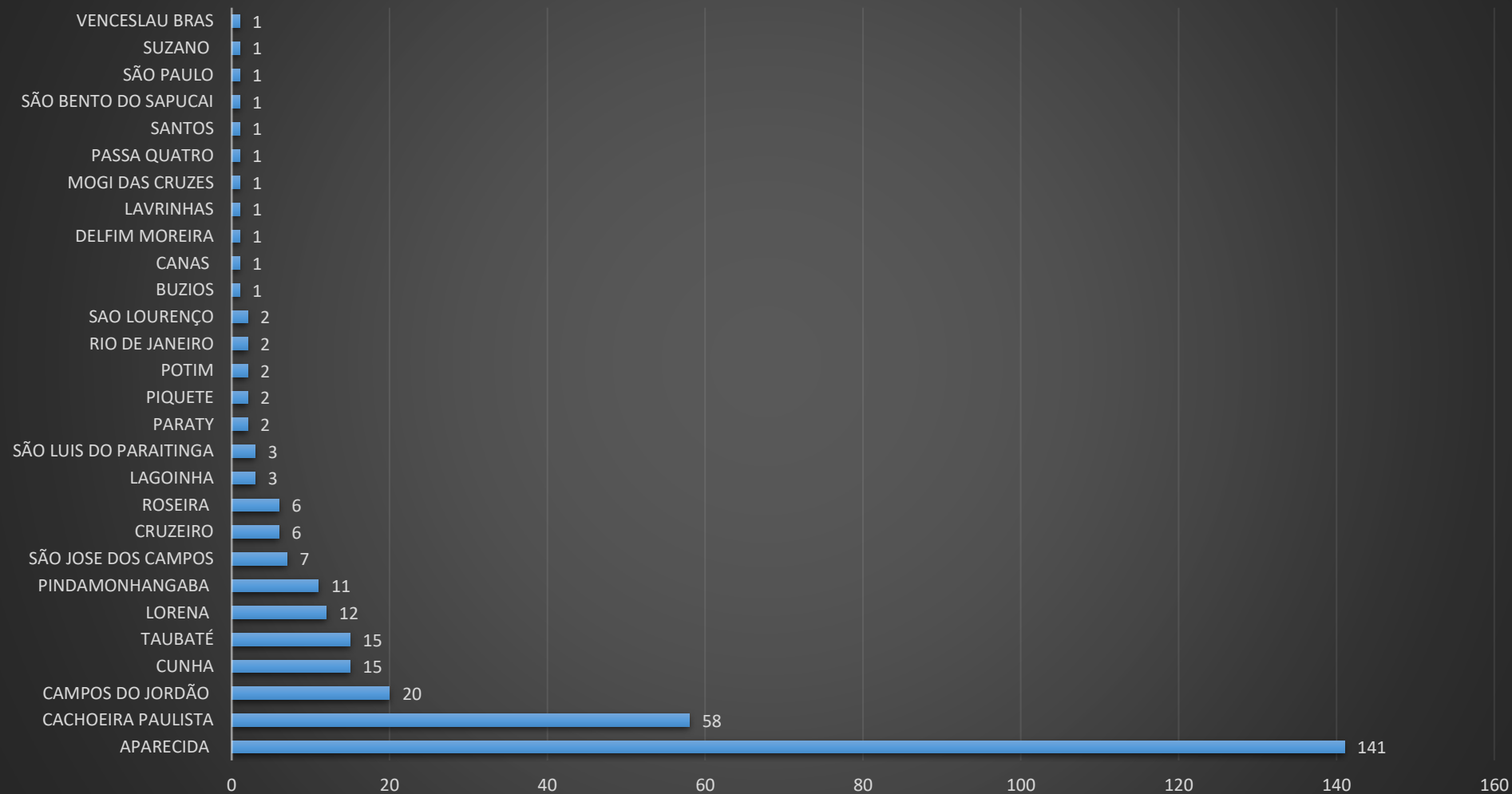
Sugere-se estratégias de melhoria para alguns itens que se destacaram com notas baixas: Sanitários, Segurança, Estacionamento, Posto de Informações, Acessibilidade e Sinalização Turística.



Foi perguntado aos turistas se ele visitou outras cidades na região, visando identificar a circulação na região. Do levantamento, 83% responderam que visitaram.

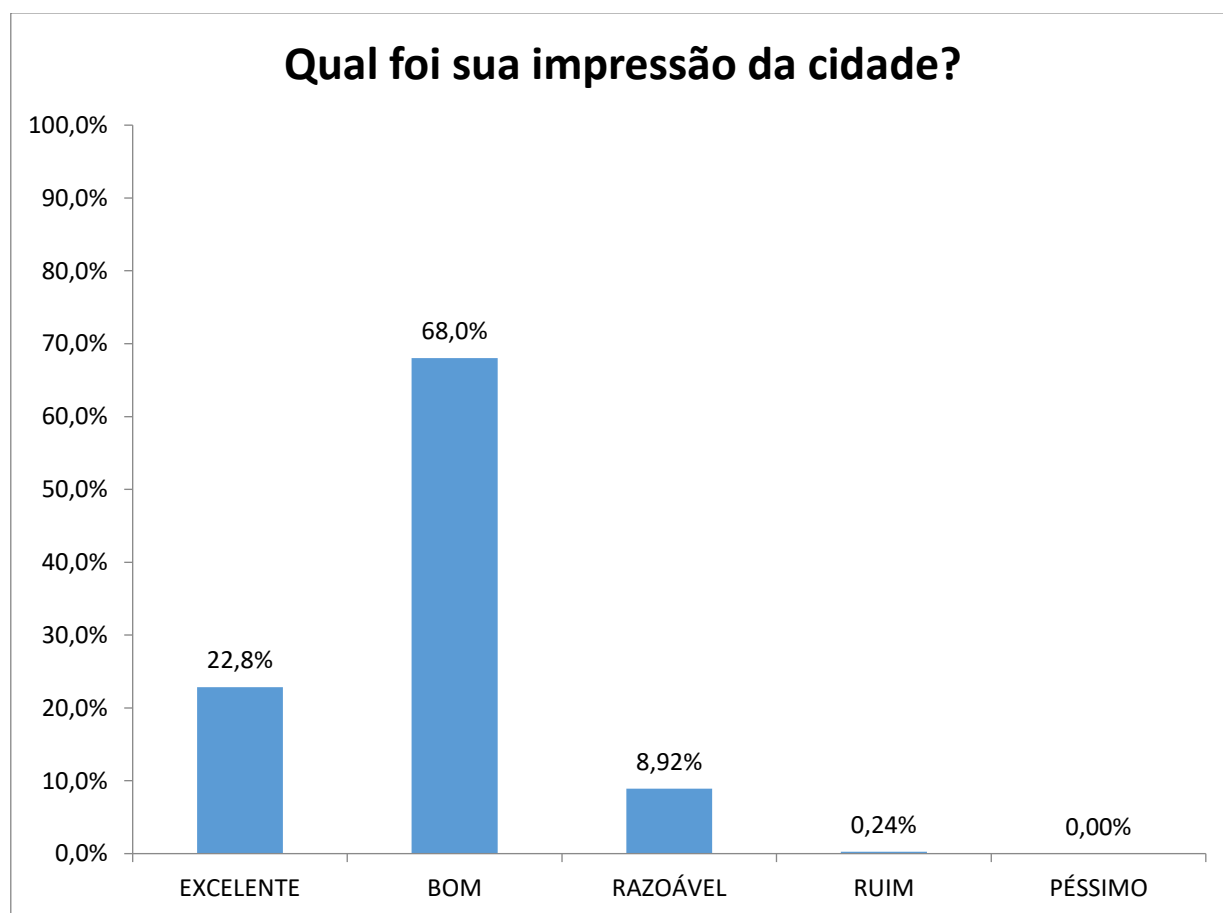
Acredita-se que os demais (17%) poderão ser atraídos a partir do fortalecimento do processo de Regionalização, uma vez que com produtos integrados, receptivo e maiores informações, o poder de atração se torna maior.

## Quais cidades você visitou?



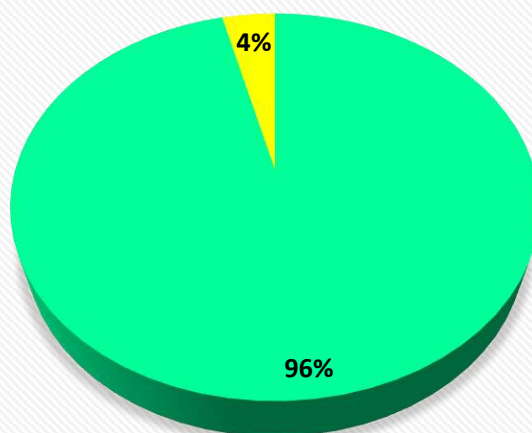
Dentre as cidades visitadas, foram identificados um fluxo regional com volume maior dos turistas na cidade vizinha de Aparecida, seguido por Cachoeira Paulista, Campos do Jordão, Cunha, Taubaté, Lorena e Pindamonhangaba. Todos os municípios que, juntamente com Guaratinguetá, formam a Região Turística da Fé, foram identificados fluxo.

A partir destes dados é possível verificar que, a diversidade do potencial regional e com ações fortalecidas por meio do processo de Regionalização, pode-se gerar um fluxo maior nas cidades circunvizinhas, potencializado de forma significativa a Região.



As respostas para identificar a impressão dos turistas sobre a Estância Turística de Guaratinguetá, evidenciou um cenário positivo, com resultados "BOM" (68%) e "EXCELENTE" (22,8%).

## Você indicaria a Estância Turística de Guaratinguetá?



■ SIM ■ NÃO

Foi perguntado aos turistas se eles indicariam a Estância Turística de Guaratinguetá, o resultado foi altamente positivo com 96%. Isso demonstra as boas experiências que os turistas estão encontrando no município.

Apenas 4% responderam que não, e fizeram as seguintes considerações: Falta de sinalização turística, casas noturnas e a cidade está desorganizada, sendo a maioria aqueles que se hospedam.

## B. ATRATIVOS COM LOCALIZAÇÃO E VIAS DE ACESSO

Nesta seção foram revistos e atualizados os atrativos turísticos de Guaratinguetá, organizado por ordem alfabética. Cada um dos atrativos contém as seguintes informações:

- ✓ Nome do Atrativo: como ele é conhecido;
- ✓ Imagem com devido crédito;
- ✓ Descrição resumida do atrativo;
- ✓ Localização, vias de acesso, endereço completo e horário de funcionamento quando disponível

Como critério de localização e via de acesso, foi adotado a localização “Rodoviária, no centro de Guaratinguetá” no *Google Maps* como ponto de partida para todos os atrativos.

### SANTUÁRIO FAZENDA DA ESPERANÇA

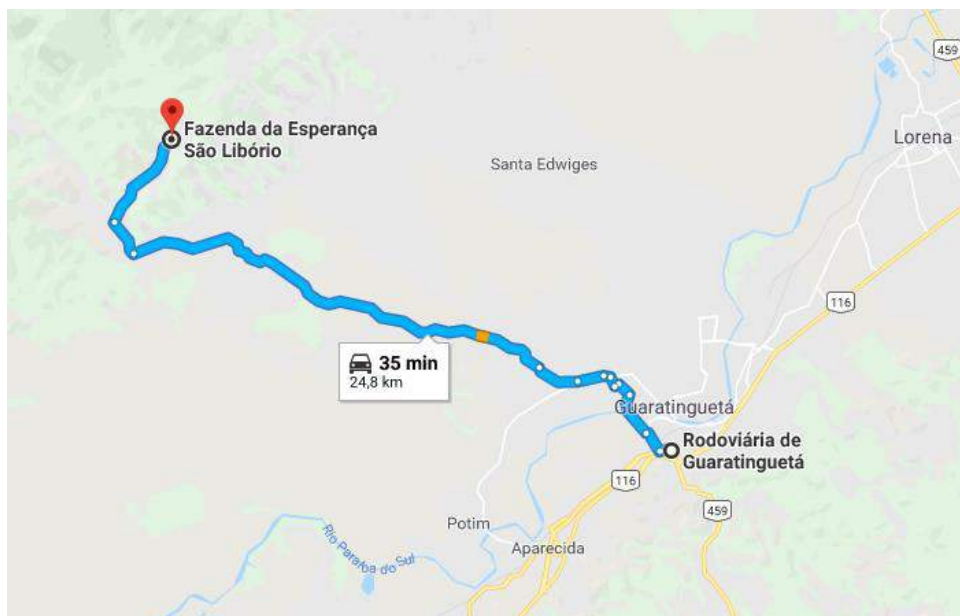


Santuário Fazenda da Esperança  
Crédito: Site oficial fazenda esperança

Localizada na Zona Rural a propriedade que acolhe jovens dependentes químicos do Brasil e de outros países, que vêm em busca da recuperação através da fé, trabalho e

oração. Local de paisagem exuberante onde existe uma capela inaugurada pelo Papa Bento XVI em sua visita à Fazenda da Esperança, no Brasil em 2007. Em 2017 foi promovido a Santuário da Esperança pelo Papa Francisco. Atualmente existe mais de 130 fazendas distribuídas em 17 países.

### Localização e Vias de Acesso



**Endereço:** Estr. Mun. do Taquaral, 3000 - Zona Rural  
**Horário de Funcionamento:** Todos os dias das 8h00 às 17h00

## Siga a BR-488 e Av. Juscelino Kubitschek de Oliveira até R. Júlia Antunes Moreira em Campo do Galvão

- 3 min (1,1 km)
1. Siga na direção noroeste na BR-488 71 m
  2. Na rotatória, pegue a 2ª saída e mantenha-se na BR-488 350 m
  3. Na rotatória, pegue a 1ª saída para a Av. Juscelino Kubitschek de Oliveira em direção a Hotel Ibis/Hotel Fazenda/Estádio Mun. 700 m

## Pegue a Av. Luis Carlos da Fonseca até R. Alexandre Fleming em Jardim Rony

- 5 min (2,5 km)
4. Vire à esquerda na R. Júlia Antunes Moreira 84 m
  5. R. Júlia Antunes Moreira faz uma curva suave à direita e se torna Av. Luis Carlos da Fonseca 1,4 km
  6. Na rotatória, pegue a 2ª saída para a R. Ronaldo Otoni de Mesquita 450 m
  7. Na rotatória, pegue a 2ª saída para a R. Vicente de Paula Penido 190 m
  8. Vire à direita na Av. Arlete Meirelles Ranieri 300 m

## Siga a R. Alexandre Fleming até Estr. Pres. Tancredo Neves/Rod. Pres. Tancredo Neves

- 2 min (1,0 km)
9. Vire à esquerda na R. Alexandre Fleming 220 m
  10. Na rotatória, pegue a 2ª saída e mantenha-se na R. Alexandre Fleming 800 m

## Continue em Rod. Pres. Tancredo Neves. Dirija até Estr. Mun. do Taquaral

- 26 min (20,2 km)
11. Na rotatória, continue em frente na Estr. Pres. Tancredo Neves/Rod. Pres. Tancredo Neves 1,4 km
  12. Na rotatória, pegue a 3ª saída e mantenha-se na Estr. Pres. Tancredo Neves/Rod. Pres. Tancredo Neves 14,4 km  
i Continue na Rod. Pres. Tancredo Neves
  13. Continue para Estr. Pres. Tancredo Neves 1,2 km
  14. Vire à direita na Estr. Mun. do Taquaral 3,3 km  
i O destino estará à esquerda



## ALAMBIQUE PÉ DA SERRA

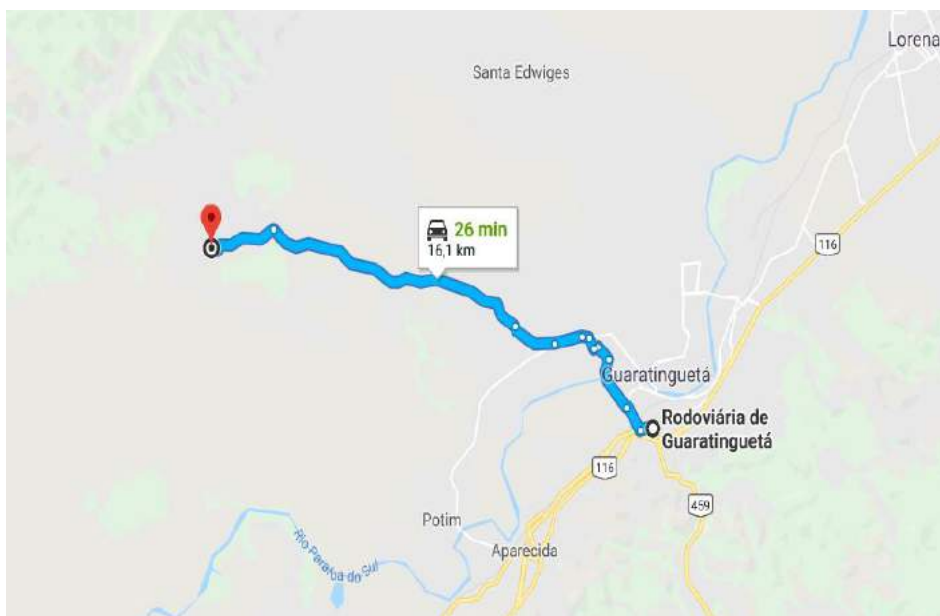


Alambique Pé da Serra.

Crédito: [www.facebook.com.jpg](http://www.facebook.com.jpg)

Localizado na Estrada Vicinal Tancredo de A. Neves, é um sitio particular, com produção artesanal de cachaças, licores, compostas, biscoitos, entre outros. Visitação monitorada no alambique.

### Localização e Vias de Acesso



**Endereço:** Estrada Vicinal Tancredo de A. Neves (4,58 km)

**Horário de Funcionamento:** Todos os dias, das 09 h às 18 h.

Siga a BR-488 e Av. Juscelino Kubitscheck de Oliveira até R. Júlia Antunes Moreira em Campo do Galvão

3 min (1,1 km)

↑ 1. Siga na direção noroeste na BR-488

71 m

📍 2. Na rotatória, pegue a 2ª saída e mantenha-se na BR-488

350 m

📍 3. Na rotatória, pegue a 1ª saída para a Av. Juscelino Kubitscheck de Oliveira em direção a Hotel Ibis/Hotel Fazenda/Estádio Mun.

700 m

Pegue a Av. Luis Carlos da Fonseca até R. Alexandre Fleming em Jardim Rony

5 min (2,5 km)

↩ 4. Vire à esquerda na R. Júlia Antunes Moreira

84 m

↑ 5. R. Júlia Antunes Moreira faz uma curva suave à direita e se torna Av. Luis Carlos da Fonseca

1,4 km

📍 6. Na rotatória, pegue a 2ª saída para a R. Ronaldo Otoni de Mesquita

450 m

📍 7. Na rotatória, pegue a 2ª saída para a R. Vicente de Paula Penido

190 m

↪ 8. Vire à direita na Av. Arlete Meirelles Ranieri

300 m

Siga a BR-488 e Av. Juscelino Kubitscheck de Oliveira até R. Júlia Antunes Moreira em Campo do Galvão

3 min (1,1 km)

↑ 1. Siga na direção noroeste na BR-488

71 m

📍 2. Na rotatória, pegue a 2ª saída e mantenha-se na BR-488

350 m

📍 3. Na rotatória, pegue a 1ª saída para a Av. Juscelino Kubitscheck de Oliveira em direção a Hotel Ibis/Hotel Fazenda/Estádio Mun.

700 m

Pegue a Av. Luis Carlos da Fonseca até R. Alexandre Fleming em Jardim Rony

5 min (2,5 km)

↩ 4. Vire à esquerda na R. Júlia Antunes Moreira

84 m

↑ 5. R. Júlia Antunes Moreira faz uma curva suave à direita e se torna Av. Luis Carlos da Fonseca

1,4 km

📍 6. Na rotatória, pegue a 2ª saída para a R. Ronaldo Otoni de Mesquita

450 m

📍 7. Na rotatória, pegue a 2ª saída para a R. Vicente de Paula Penido

190 m

↪ 8. Vire à direita na Av. Arlete Meirelles Ranieri

300 m

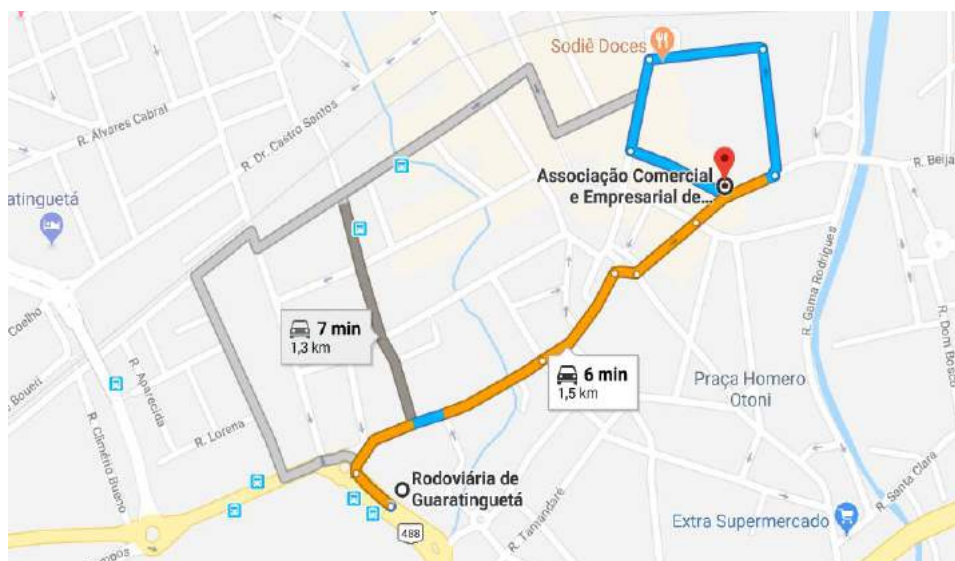
## ASSOCIAÇÃO COMERCIAL DE GUARATINGUETÁ



Associação Comercial de Guaratinguetá

Crédito: Sílvia Barroso

Localizada no centro do município. O prédio construído para a Associação dos Empregados do Comércio, fundada em 1903, foi erguido no lugar da casa onde, em 1822, pernitoou o príncipe d. Pedro em sua viagem para a Independência do Brasil. Em 1932, abrigou a Casa do Soldado, durante a Revolução Constitucionalista. Restaurada pelo CONDEPHAAT em 1986.



**Endereço:** Rua Nove de Julho, 127 – Centro – Guaratinguetá.

**Horário de Funcionamento:** Segunda à Sexta das 08h às 18 h.

- ↑ 1. Siga na direção noroeste na BR-488

15 s (71 m)

Continue em R. Visc. de Guaratinguetá. Pegue a R. Cel. Virgílio, R. João de Castro Coelho e R. Visc. do Rio Branco até R. Nove de Julho

5 min (1,4 km)

- 📍 2. Na rotatória, pegue a 1ª saída para a R. Visc. de Guaratinguetá

350 m

- ↑ 3. Continue para R. Cel. Virgílio

170 m

- ↔ 4. Vire à direita para permanecer na R. Cel. Virgílio

33 m

- ↔ 5. Vire à esquerda na R. Pedro Marcondes

120 m

- ↑ 6. Continue para R. Mal. Deodoro

140 m

- ↔ 7. Vire à esquerda na R. João de Castro Coelho

180 m

- ↑ 8. R. João de Castro Coelho faz uma curva à esquerda e se torna R. Visc. do Rio Branco

170 m

- ↑ 9. R. Visc. do Rio Branco faz uma curva à esquerda e se torna R. Dr. Martiniano

130 m

- ↔ 10. Vire à esquerda na R. Nove de Julho

📍 O destino estará à esquerda

150 m

## MIRANTE DA CAIXA D' AGUA NO PORTAL DAS COLINAS

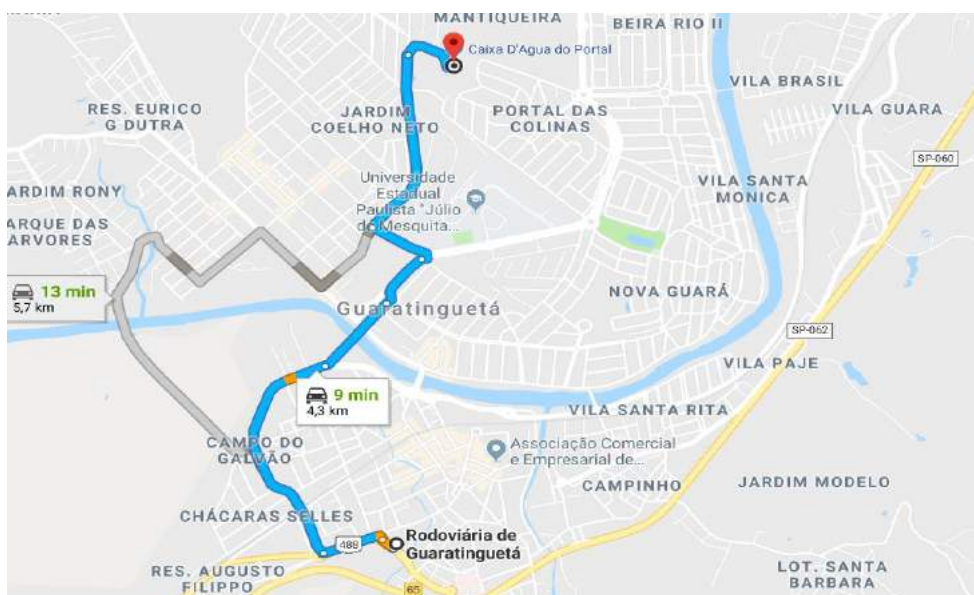


Caixa D'água do Portal.

Crédito: João Pita.

Sua construção data do ano de 1897 e é um dos mais importantes reservatórios de água do município. Foi construída em um dos morros que se elevam além do bairro do Pedregulho, e sua arquitetura lembra uma pequena fortaleza. Todo o prédio mantém sua estrutura original. Do alto da Caixa D'água tem-se uma das mais belas vistas de Guaratinguetá. É tombada como patrimônio histórico municipal, sendo um marco do progresso de Guaratinguetá dentro do período do café, como fonte de desenvolvimento local.

### Localização e Vias de Acesso



**Endereço:** Rua Alberto Barbeta, Portal das Colinas – Guaratinguetá.

**Horário de Funcionamento:** Todos os dias

Pegue a R. Alberto Barbeta até Av. Dr. Ariberto Pereira da Cunha em Pedregulho

- |   |                |
|---|----------------|
|   | 3 min (1,6 km) |
| ↑ 1. Siga na direção norte para a R. Alberto Barbeta                |                |
|   | 290 m          |
| ↷ 2. Curva suave à esquerda na R. Alberto Barbeta                   |                |
|   | 1,1 km         |
| ↶ 3. Vire à esquerda na R. Alberto Barbeta/R. Henrique Turner Filho |                |
|   | 10 m           |
| ↷ 4. Vire à direita na R. Henrique Turner Filho                     |                |
|   | 280 m          |

Pegue a R. Jacobe Usler Schonfeld e Av. Juscelino Kubitschek de Oliveira até BR-488 em Centro

- |  |                |
|--|----------------|
|  | 6 min (2,9 km) |
| 📍 5. Na rotatória, pegue a 1ª saída para a Av. Dr. Ariberto Pereira da Cunha                                       |                |
|  | 300 m          |
| ↶ 6. Vire à esquerda em direção à R. Jacobe Usler Schonfeld  |                |
|  | 15 m           |
| 📍 7. Na rotatória, pegue a 1ª saída para a R. Jacobe Usler Schonfeld em direção a BR-116/Dutra/Casa de Frei Galvão |                |
|  | 450 m          |
| 📍 8. Na rotatória, continue em frente na Av. Juscelino Kubitschek de Oliveira                                      |                |
|  | 1,4 km         |
| 📍 9. Na rotatória, pegue a 3ª saída para a BR-488 em direção a Centro  |                |
|  | 350 m          |
| 📍 10. Na rotatória, pegue a 1ª saída e mantenha-se na BR-488   |                |
|  | 180 m          |
| 📍 11. Na rotatória, pegue a 3ª saída e mantenha-se na BR-488   |                |
| 📍 O destino estará à direita   |                |
|  | 160 m          |

## ESCOLA ESTADUAL DOUTOR FLAMINIO LESSA

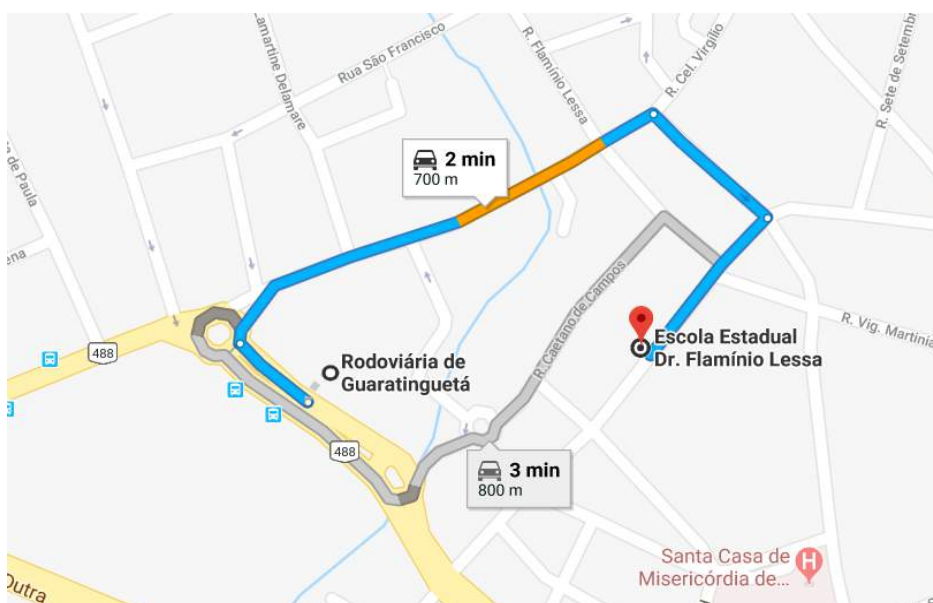


Escola Estadual Flaminio Lessa.

Crédito: [www.vivointensamenteascoisasmaissimples.blogspot.com.br](http://www.vivointensamenteascoisasmaissimples.blogspot.com.br)

Localizada no centro do Município de Guaratinguetá é um exemplo de uma das tipologias de edificação escolar implantadas durante a Primeira República pelo Governo do Estado de São Paulo, como parte da política pública de amplos investimentos feitos para promover a educação básica da população, ministrada fundamentalmente nos Grupos Escolares, e a formação adequada de professores, nas Escolas Normais.

### Localização e Vias de Acesso



**Endereço:** Rua Tamandaré, 145 – Centro – Guaratinguetá.

**Horário de Funcionamento:** De segunda a sexta das 08h as 22h

- ↑ 1. Siga na direção sudeste na BR-488 78 m

---

- 📍 2. Na rotatória, pegue a 1ª saída para a R. Caetano de Campos 90 m

---

- 📍 3. Na rotatória, pegue a 1ª saída para a R. Paissandú 61 m

---

- ↩ 4. Vire à esquerda na R. Tamararé 150 m  
📍 O destino estará à esquerda

## ESCOLA DE ESPECIALISTAS DE AERONÁUTICA



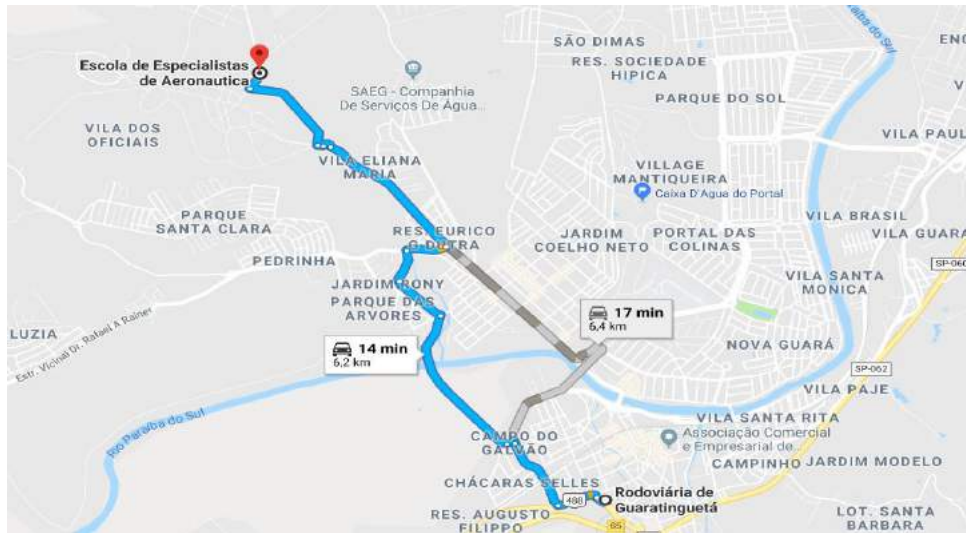
Escola de Especialistas da Aeronáutica.

**Crédito:** [www.facebook.com](http://www.facebook.com)

Localizada no Bairro do Pedregulho, a Escola de Especialistas é considerada o maior centro técnico militar da América do Sul e já formou mais de 70 mil militares. A unidade ocupa um espaço de aproximadamente 10 milhões de metros quadrados, com uma área construída superior a 119 mil metros quadrados. O efetivo é composto por quase 1.800 militares e civis.

### Localização e Vias de Acesso





**Endereço:** Avenida Brigadeiro Adhemar Lirio, s/n° - Pedregulho.

**Horário de funcionamento:** Todos os dias


Siga a BR-488 e Av. Juscelino Kubitschek de Oliveira até R. Júlia Antunes Moreira em Campo do Galvão

- |  |                |
|--|----------------|
|  | 3 min (1,1 km) |
| ↑ 1. Siga na direção noroeste na BR-488  |                |
|  | 71 m           |
| 📍 2. Na rotatória, pegue a 2ª saída e mantenha-se na BR-488  |                |
|  | 350 m          |
| 📍 3. Na rotatória, pegue a 1ª saída para a Av. Juscelino Kubitschek de Oliveira em direção a Hotel Ibis/Hotel Fazenda/Estádio Mun. |                |
|  | 700 m          |

Pegue a Av. Luis Carlos da Fonseca até R. Alexandre Fleming em Jardim Rony

- |   |                |
|---|----------------|
|   | 4 min (2,3 km) |
| ↶ 4. Vire à esquerda na R. Júlia Antunes Moreira  |                |
|   | 84 m           |
| ↑ 5. R. Júlia Antunes Moreira faz uma curva suave à direita e se torna Av. Luis Carlos da Fonseca |                |
|   | 1,4 km         |
| 📍 6. Na rotatória, pegue a 2ª saída para a R. Ronaldo Ottoni de Mesquita                          |                |
|   | 450 m          |
| 📍 7. Na rotatória, pegue a 1ª saída para a Av. Altino Garcia Ribeiro                              |                |
|   | 300 m          |

Continue em Av. Min. Salgado Filho até seu destino em Escola Aeronáutica

- |  |                |
|--|----------------|
| 9. Na rotatória, pegue a 3ª saída para a Av. Min. Salgado Filho  | 7 min (2,5 km) |
| 10. Av. Min. Salgado Filho faz uma curva à direita e se torna Av. Brq. Ademar Lirio  | 1,3 km         |
| 11. Vire à direita para permanecer na Av. Brq. Ademar Lirio<br>   | 96 m           |
| 12. Na rotatória, pegue a 1ª saída<br>  | 42 m           |
| 13. Vire à direita<br><br> | 350 m          |
|  | 180 m          |

## IGREJA SANTA RITA DE CÁSSIA



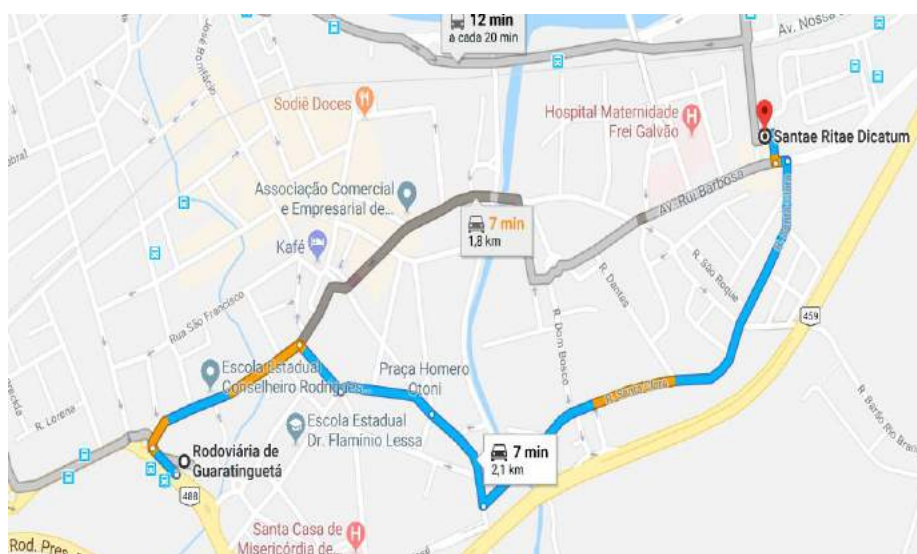
Igreja Santa Rita de Cássia.

**Crédito:** João Pita.

A construção da Igreja de Santa Rita de Cássia, em meados do século XIX, deve – se a Inês Teodora, filha do alferes José da Silva Antunes e Marcelina Freire de Jesus, que, além de custear todo o empreendimento, destinou parte de suas terras para este fim.

Construída em taipa de pilão, sua planta apresenta uma nave central e duas laterais, sobre as quais situam –se dois corredores. A fachada foi decorada com uma profusão de elementos, como frontões triangulares, pilastras com capitéis coríntios, guirlandas, além de outros relevos em massa. Entre 1910 e 1911 a igreja foi reformada por Benedita de França Lopes, ocasião em que o piso original da nave, em assoalho, foi substituído por ladrilho hidráulico e, no telhado, introduzidas calhas. No ano de 1957, a Lei n. 444 declarou a igreja patrimônio municipal. Fonte: CONDEPHAAT.

### Localização e Vias de Acesso



**Endereço:** Praça de Santa Rita, Bairro de Santa de Rita – Guaratinguetá.

**Horário de Funcionamento:** Segunda à domingo, das 07h às 18h.

- ↑ 1. Siga na direção noroeste na BR-488 15s (71 m)

---

- Pegue a R. Santa Clara até Av. Rui Barbosa em São Benedito 8 min (19 km)

  - 📍 2. Na rotatória, pegue a 1ª saída para a R. Visc. de Guaratinguetá 400 m

---

  - ↻ 3. Vire à direita na R. Prudente de Morães 120 m

---

  - ↶ 4. Vire à esquerda na R. Duque Caxias 220 m

---

  - ↑ 5. Continue para R. Cel. Tamarindo 210 m

---

  - ↶ 6. Vire à esquerda na R. Santa Clara 1,0 km

---

  - ↶ 7. Vire à esquerda na Av. Rui Barbosa 11s (27 m)

---

  - ↻ 8. Vire à direita na Praça Santa Rita 26s (50 m)

i O destino estará à esquerda

## MATRIZ DE SANTO ANTÔNIO



Matriz de Santo Antônio

Crédito: [www.google.com.br](http://www.google.com.br)

Localizada na Praça de Santo Antônio (Centro Histórico). É o monumento mais antigo da cidade. Teve início em uma capela erguida em “pau – a – pique coberta de palha (sapé)”, nos idos de 1630. A construção atual, em taipa e pedra vem do século XVIII, com

reformas e ampliações sucessivas. Em seu interior há altares barrocos e neoclássicos, com elementos rococó, afrescos e entalhes de madeira, com destaque para o bonito papa-vento da entrada. Entre suas antigas e valiosas imagens destacam-se as de N S do Carmo, N S do Rosário e em especial a seiscentista imagem em terracota, de Santo Antônio, padroeiro de Guaratinguetá. Tornou-se um dos mais importantes atrativos da cidade com a canonização do primeiro Santo brasileiro, Santo Frei Galvão, pois foi nessa igreja que ele foi batizado e celebrou a primeira missa em 1762. Igreja tombada.

### Localização e Vias de Acesso



**Endereço:** Praça Santo Antônio, s/ nº - Centro Histórico – Guaratinguetá.

**Horário de Funcionamento:** Segunda a domingo das 07h às 19 h.

- ↑ 1. Siga na direção noroeste na BR-488 71 m

---

- 📍 2. Na rotatória, pegue a 1ª saída para a R. Visc. de Guaratinguetá 350 m

---

- ↑ 3. Continue para R. Cel. Virgílio 170 m

---

- ↙ 4. Mantenha-se à esquerda para continuar em R. Feijo 58 m

---

- ↑ 5. Continue para Praça Santo Antônio 14 m  
i O destino estará à esquerda

## MUSEU DO ESPORTE

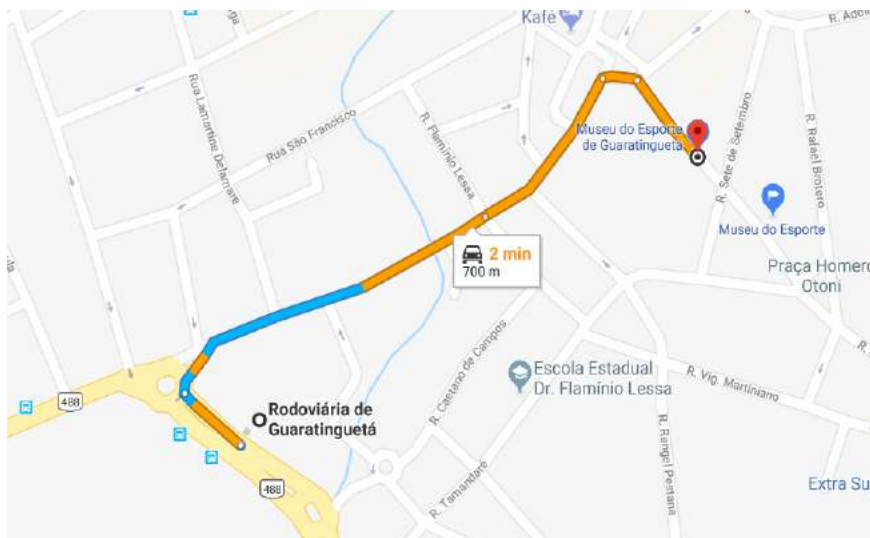


Museu do Esporte de Guaratinguetá.

**Crédito:** Leandro Oliveira.

O passado e o presente lado a lado por uma mesma causa: a memória do esporte de Guaratinguetá com o pensamento em eternizar as lembranças de diversas modalidades esportivas, clubes e atletas que nasceram ou passaram pela cidade, um grupo de amigos se reuniu e decidiu criar a ARMEG. Além de fatos “Gloriosa” nas décadas de 50,60 e 70, o memorial ainda conta com troféus conquistados pelo time, ao longo dos 83 anos de vida do clube. Clube de Regatas: assim como esportiva, o clube de regatas de Guaratinguetá conta com um grande acervo na ARMEG e também foi inaugurado em 1915. À margem esquerda do Rio Paraíba do Sul, o clube ficou conhecido na região pelos resultados expressivos no basquete e nos esportes náuticos. Além dos feitos o Clube de Regatas contava com um caixote dentro do rio, onde os nadadores treinavam e se aprimoravam antes das competições.

### Localização e Vias de Acesso



**Endereço:** Rua Feijó, 175 – Centro – Guaratinguetá.

**Horário de Funcionamento:** Segunda à Sexta – feira das 08h às 16h.

- ↑ 1. Siga na direção noroeste na BR-488 71 m

---

- 📍 2. Na rotatória, pegue a 1ª saída para a R. Visc. de Guaratinguetá 350 m

---

- ↑ 3. Continue para R. Cel. Virgílio 170 m

---

- ↗ 4. Vire à direita para permanecer na R. Cel. Virgílio 33 m

---

- ↗ 5. Vire à direita na R. Feijo 90 m

## MUSEU DE FREI GALVÃO

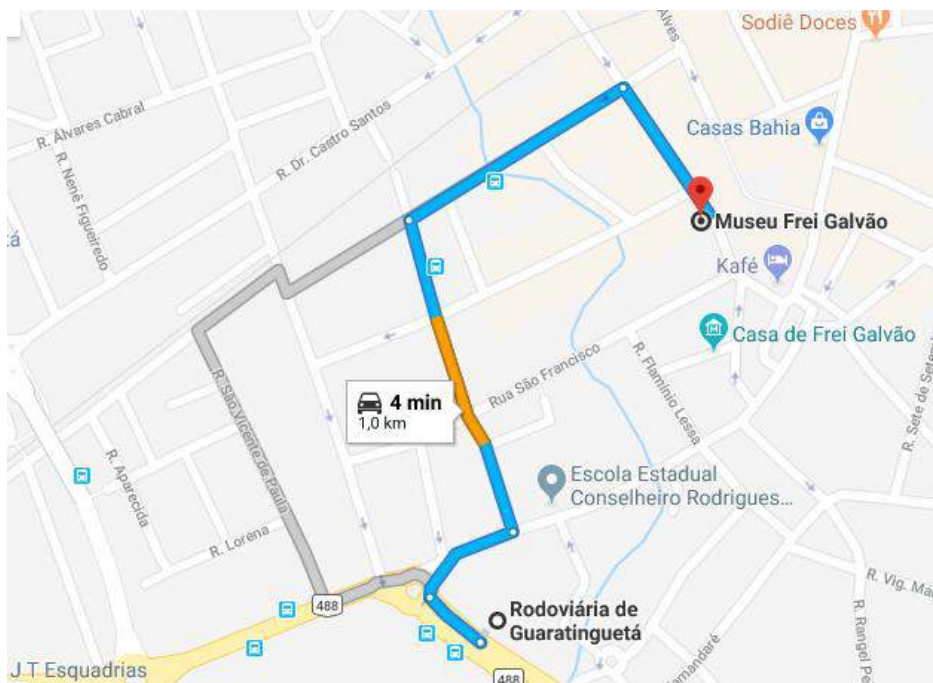


Museu de Frei Galvão

**Crédito:** <https://pt.wikipedia.org>

O museu é dividido entre o Memorial Frei Galvão sediado na própria Casa Frei Galvão, localizada na Rua Frei Galvão nº 39 e 78, e o Arquivo Memória de Guaratinguetá que está instalado em um prédio na praça Conselheiro Rodrigues Alves, nº 48, 2º andar, no centro da cidade. A casa do frade franciscano foi tombada como patrimônio histórico em 1972, ano em que também foi fundado o museu. O local é considerado uma das sete maravilhas da cidade.

### Localização e Vias de Acesso



**Endereço:** Praça Conselheiro Rodrigues Alves, 2. Andar, Centro, Guaratinguetá

**Horário de funcionamento:** Segunda à Sexta das 13:30h às 17h.



## Rodoviária de Guaratinguetá

-145, Av. José Juvenal M. dos Santos, 21 - Centro Histórico, Guaratinguetá - SP

1. Siga na direção noroeste na BR-488 71 m
2. Na rotatória, pegue a 1ª saída para a R. Visc. de Guaratinguetá 120 m
3. Vire à esquerda na Rua Lamartine Delamare 350 m
4. Vire à direita na R. Domingos Rodrigues Alves 250 m
5. Vire à direita na R. José Bonifácio 150 m  
i O destino estará à direita

## MUSEU HISTÓRICO E PEDAGÓGICO CONSELHEIRO RODRIGUES ALVES

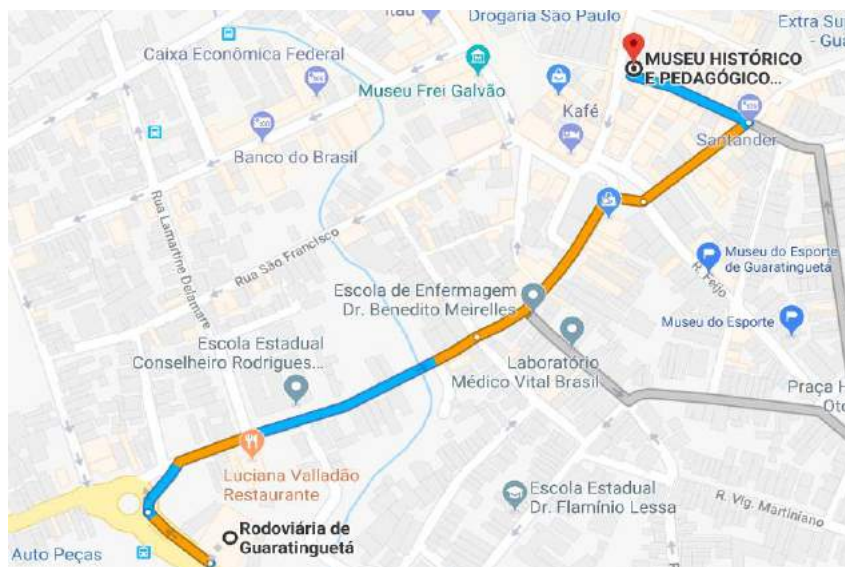


Museu Histórico e Pedagógico Conselheiro Rodrigues Alves.

Crédito: Carla Moura.

Instalado na casa que pertenceu ao então Conselheiro Rodrigues Alves, o acervo do museu é composto por documentos, mobílias que pertenceram ao patrono, livros que fizeram parte de sua biblioteca particular, bem como objetos que representam a história local e objetivos pessoais utilizados pelo Conselheiro.

## Localização e Vias de Acesso



**Endereço:** Rua Dr. Morais Filho, 41 - Centro Histórico, Guaratinguetá.

**Horário de Funcionamento:** Segunda a sexta- feiras das 09h às 16 h.

- ↑ 1. Siga na direção noroeste na BR-488 71 m

---

  - 📍 2. Na rotatória, pegue a 1ª saída para a R. Visc. de Guaratinguetá 350 m

---

  - ↑ 3. Continue para R. Cel. Virgílio 170 m

---

  - ↪ 4. Vire à direita para permanecer na R. Cel. Virgílio 33 m

---

  - ↵ 5. Vire à esquerda na R. Pedro Marcondes 120 m

---

  - ↵ 6. Vire à esquerda na R. Dr. Morais Filho 110 m
- 📍 O destino estará à direita

## SANTUÁRIO FREI GALVÃO



Santuário de Frei Galvão  
Crédito: Evandro Luiz.

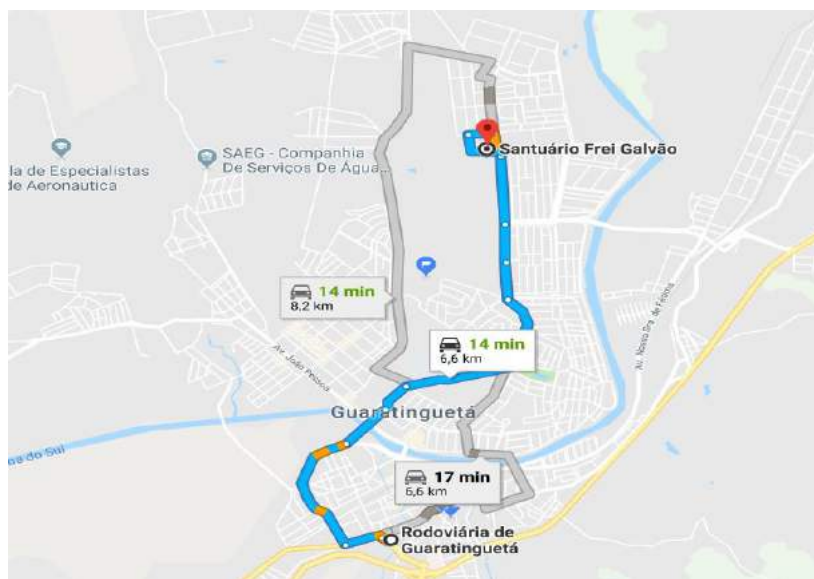
Localizado no Bairro Jardim do Vale, próximo à Rodovia Presidente Dutra, o Santuário recebe grande número de peregrinos do mundo todo. No local, acontece diariamente a Novena de Frei Galvão às 14h30 e a Santa Missa às 15 horas. O atrativo possui atualmente, a extensão de uma área com aproximadamente 96 mil m<sup>2</sup> que foram doados para a ampliação do Santuário.

O terreno, onde está localizado o atual Santuário foi doado pela família de Frei Galvão em 1987 com a condição, lavrada em escritura, de que o local fosse utilizado para o culto a Frei Galvão caso ele fosse beatificado, o que de fato aconteceu.

O templo foi construído em 1998, após sua beatificação. A canonização de Santo Antonio de Sant'Anna Galvão aconteceu em 2007 e, no ano de 2010, o Santuário foi constituído canonicamente. Em seu interior, encontra-se pinturas que retratam alguns de seus milagres e a Capela das Relíquias, contendo um crucifixo de uso pessoal de Frei Galvão e um fragmento do osso do fêmur do santo.

Na parte externa do Santuário, encontra-se a estátua de oito metros de altura abençoada pelo Papa Francisco. Diariamente, são distribuídas gratuitamente as famosas pílulas de Frei Galvão aos devotos que visitam o Santuário.

## Localização e Vias de Acesso



**Endereço:** Av. José Pereira da Cruz, 53 - Jardim do Vale, Guaratinguetá.

**Horário de Funcionamento:** Todos os dias, das 07h00 às 18h00

Peça a Av. Juscelino Kubitschek de Oliveira, Av. Dr. Ariberto Pereira da Cunha e Av. Antônio da Cunha até Av. Três em Parque do Sol

11 min (5,8 km)

↑ 1. Siga na direção noroeste na BR-488

71 m

📍 2. Na rotatória, pegue a 2ª saída e mantenha-se na BR-488

350 m

📍 3. Na rotatória, pegue a 1ª saída para a Av. Juscelino Kubitschek de Oliveira em direção a Hotel Ibis/Hotel Fazenda/Estádio Mun.

1,4 km

📍 4. Na rotatória, continue em frente na R. Jacobe Usler Schonfeld

450 m

📍 5. Na rotatória, pegue a 2ª saída para a Av. Dr. Ariberto Pereira da Cunha em direção a FATEC/FEG/Forum/Fac. Nog. Gama/Igreja de Frei Galvão

300 m

📍 6. Na rotatória, pegue a 2ª saída e mantenha-se na Av. Dr. Ariberto Pereira da Cunha

650 m

📍 7. Na rotatória, pegue a 2ª saída e mantenha-se na Av. Dr. Ariberto Pereira da Cunha

650 m

8. Na rotatória, pegue a 3ª saída para a Av. Antônio da Cunha  
400 m
9. Na rotatória, pegue a 2ª saída e mantenha-se na Av. Antônio da Cunha  
400 m
10. Na rotatória, pegue a 2ª saída e mantenha-se na Av. Antônio da Cunha em direção a Igreja de Frei Galvão  
700 m
- Pegue a R. treze até Av. José Pereira da Cruz em Jardim do Vale II**  
3 min (900 m)
11. Na R. Antônio Ribeiro da Cunha, pegue a 3ª saída para a Av. Três  
210 m
12. Av. Três faz uma curva suave à esquerda e se torna R. treze  
280 m
13. Vire à direita na R. Evandro Alves da Silva  
210 m
14. Vire à direita na Av. José Pereira da Cruz  
180 m
- O destino estará à direita**

## IGREJA NOSSA SENHORA DAS GRAÇAS



Igreja Nossa Senhora das Graças  
Crédito: [www.portalvale.com.br](http://www.portalvale.com.br)

Construída em 1936 é uma parte importante de Guaratinguetá. É um dos testemunhos de fé e coragem deste povo. É um Patrimônio tombado como monumento histórico municipal.

### Localização e Vias de Acesso



**Endereço:** Rua Vigário Martiniano, 288 - Centro - Guaratinguetá, SP - CEP: 12501-060

**Horário de Funcionamento:** Segunda à Sexta das 14h às 17h. Sábado das 08h às 12h.

↑ 1. Siga na direção noroeste na BR-488

71 m

📍 2. Na rotatória, pegue a 1ª saída para a R. Visc. de Guaratinguetá

40 m

↘ 3. Vire à direita na R. Prudente de Morães

120 m

↘ 4. Vire à direita na R. Tamarandé

62 m

↙ 5. Vire à esquerda na R. Vig. Martiniano

📍 O destino estará à direita

290 m

### MERCADO MUNICIPAL



Mercado Municipal de Guaratinguetá.

Crédito: www.google.com

Construção de 1889. Produtos artesanais: cestarias, farinhas, melado, rapadura, artesanato, gamelas, colheres de pau, pilões, doces secos, em potes, queijos. Centro de recepção e distribuição de mercadorias hortifrutigranjeiras do município e redondezas. Sua estrutura, toda em arcos com adro interno dotado de chafariz, sofreu grandes estragos por ocasião de incêndio ocorrido em 1958.

### Localização e Vias de Acesso



**Endereço:** Avenida Ministro Salgado Filho, 747. Centro – Guaratinguetá

**Horário de Funcionamento:** Segunda à Sexta das 07 h às 18,

Sábado das 07 h às 14 h, Domingo 07h às 12h.

↑ 1. Siga na direção noroeste na BR-488

15 s (71 m)

Continue em R. Visc. de Guaratinguetá. Pegue a R. Cel. Virgílio, R. João de Castro Coelho e R. Visc. do Rio Branco até R. Nove de Julho

5 min (1,3 km)

📍 2. Na rotatória, pegue a 1ª saída para a R. Visc. de Guaratinguetá

350 m

↑ 3. Continue para R. Cel. Virgílio

170 m

↔ 4. Vire à direita para permanecer na R. Cel. Virgílio

33 m

↶ 5. Vire à esquerda na R. Pedro Marcondes

120 m

↑ 6. Continue para R. Mal. Deodoro

140 m

↶ 7. Vire à esquerda na R. João de Castro Coelho

180 m

↑ 8. R. João de Castro Coelho faz uma curva à esquerda e se torna R. Visc. do Rio Branco

170 m

↑ 9. R. Visc. do Rio Branco faz uma curva à esquerda e se torna R. Dr. Martiniano

130 m

↶ 10. Vire à esquerda na R. Nove de Julho

📍 O destino estará à esquerda

34 m

## FÁBRICA DE COBERTORES



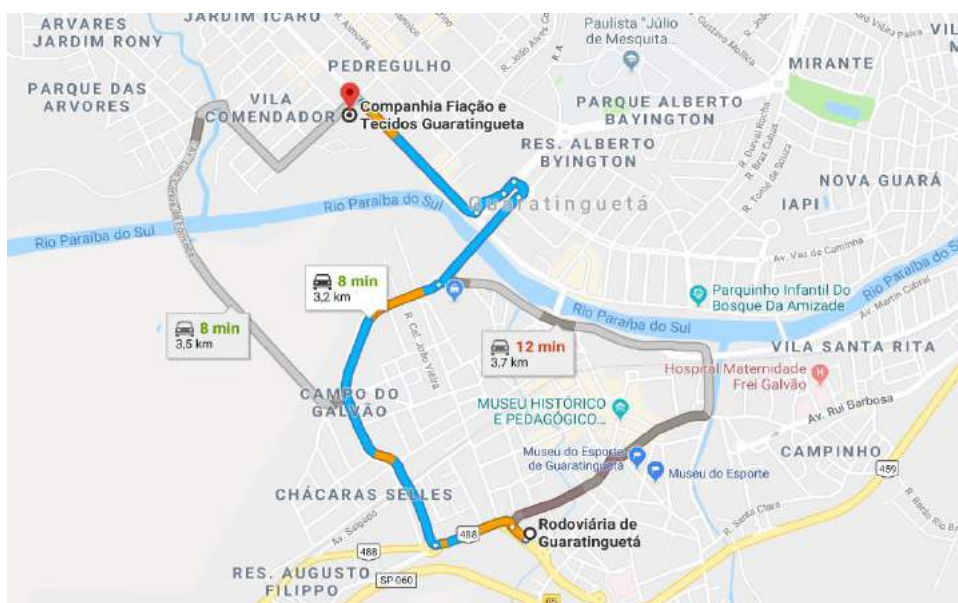


Companhia Fiação e Tecidos de Guaratinguetá

Crédito: www.google.com.br

Em Guaratinguetá desde 1912 têm atendido da melhor forma às exigências dos consumidores. Os cobertores são feitos com fibras nobres que os tornam muito mais duráveis e quentes.

### Localização e Vias de Acesso



**Endereço:** Avenida João Pessoa, 980 Guaratinguetá, São Paulo.

**Horário de Funcionamento:** não informado.

Siga a BR-488 até Av. Juscelino Kubitschek de Oliveira em Vila Alves

- |   |  |                |
|---|--|----------------|
| ↑   | 1. Siga na direção noroeste na BR-488  | 1 min (400 m)  |
| 📍   | 2. Na rotatória, pegue a 2ª saída e mantenha-se na BR-488  | 71 m           |
|   |  | 350 m          |
| Continue em Av. Juscelino Kubitschek de Oliveira. Pegue a R. Jacobe Usler Schonfeld até Av. João Pessoa |  |                |
|   |  | 6 min (2,7 km) |
| 📍   | 3. Na rotatória, pegue a 1ª saída para a Av. Juscelino Kubitschek de Oliveira em direção a Hotel Ibis/Hotel Fazenda/Estádio Mun. | 1,4 km         |
| 📍   | 4. Na rotatória, continue em frente na R. Jacobe Usler Schonfeld   | 450 m          |
| 📍   | 5. Na rotatória, pegue a 3ª saída em direção a E. E. AR/Pedregulho   | 95 m           |
| ↩   | 6. Vire à esquerda na Av. Dr. Ariberto Pereira da Cunha  | 63 m           |
| ↑   | 7. Av. Dr. Ariberto Pereira da Cunha faz uma curva suave à direita e se torna Praça Treze de Maio                                | 140 m          |
| 📍   | 8. Na rotatória, pegue a 1ª saída para a Av. João Pessoa em direção a Pedregulho/E. E. Aeronáutica                               | 650 m          |
|   | 📍 O destino estará à esquerda  |                |

## VILA SANTO AFONSO



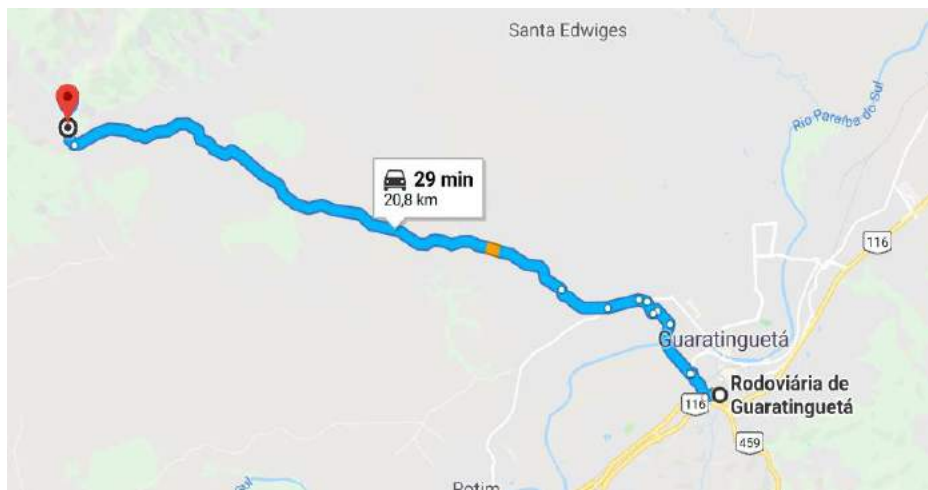
Vila Santo Afonso

Crédito: [www.a12.com/redentoristas/noticias](http://www.a12.com/redentoristas/noticias)

A Vila Santo Afonso conhecida como Casa da Pedrinha em Guaratinguetá (SP) é uma tradicional casa de encontros, retiros, estudos e descanso dos Missionários Redentoristas da Província de São Paulo.

Originalmente era uma casa de descanso que se tornou pré -seminário e, por fim, adquiriu o formato atual. A propriedade adquirida em 1912 foi reformada recentemente e a inauguração dessa reforma aconteceu no dia 12 de maio 2017.

## Localização e Vias de Acesso



**Endereço:** Rodovia Presidente Tancredo Neves S/N.

**Horário de Funcionamento:** Horário agendado

Siga a BR-488 e Av. Juscelino Kubitschek de Oliveira até R. Júlia Antunes Moreira em Campo do Galvão

- |       |  |                |
|-------|--|----------------|
| ↑     | 1. Siga na direção noroeste na BR-488  | 3 min (1,1 km) |
| <hr/> |  | 71 m           |
| 📍     | 2. Na rotatória, pegue a 2ª saída e mantenha-se na BR-488  | 350 m          |
| <hr/> |  | 700 m          |
| 📍     | 3. Na rotatória, pegue a 1ª saída para a Av. Juscelino Kubitschek de Oliveira em direção a Hotel Ibis/Hotel Fazenda/Estádio Mun. |                |

Pegue a Av. Luis Carlos da Fonseca até R. Alexandre Fleming em Jardim Rony

- |       |   |                |
|-------|---|----------------|
|       |   | 5 min (2,5 km) |
| ↩     | 4. Vire à esquerda na R. Júlia Antunes Moreira  | 84 m           |
| <hr/> |   | 1,4 km         |
| ↑     | 5. R. Júlia Antunes Moreira faz uma curva suave à direita e se torna Av. Luis Carlos da Fonseca |                |
| <hr/> |   | 450 m          |
| 📍     | 6. Na rotatória, pegue a 2ª saída para a R. Ronaldo Otoni de Mesquita                           |                |
| <hr/> |   | 190 m          |
| 📍     | 7. Na rotatória, pegue a 2ª saída para a R. Vicente de Paula Penido                             |                |
| <hr/> |   | 300 m          |
| ↔     | 8. Vire à direita na Av. Arlete Meirelles Ranieri   |                |

Siga a R. Alexandre Fleming até Estr. Pres. Tancredo Neves/Rod. Pres. Tancredo Neves

2 min (1,0 km)

9. Vire à esquerda na R. Alexandre Fleming 220 m
- 
10. Na rotatória, pegue a 2ª saída e mantenha-se na R. Alexandre Fleming 800 m
- 
- Siga a Rod. Pres. Tancredo Neves até seu destino 20 min (16,2 km)
- 
11. Na rotatória, continue em frente na Estr. Pres. Tancredo Neves/Rod. Pres. Tancredo Neves 1,4 km
- 
12. Na rotatória, pegue a 3ª saída e mantenha-se na Estr. Pres. Tancredo Neves/Rod. Pres. Tancredo Neves 14,4 km  
 ⓘ Continue na Rod. Pres. Tancredo Neves
- 
13. Continue para Estr. Pres. Tancredo Neves 450 m
- 
14. Vire à esquerda 19 m  
 ⓘ O destino estará à direita

## PESQUEIRO SÃO JOÃO

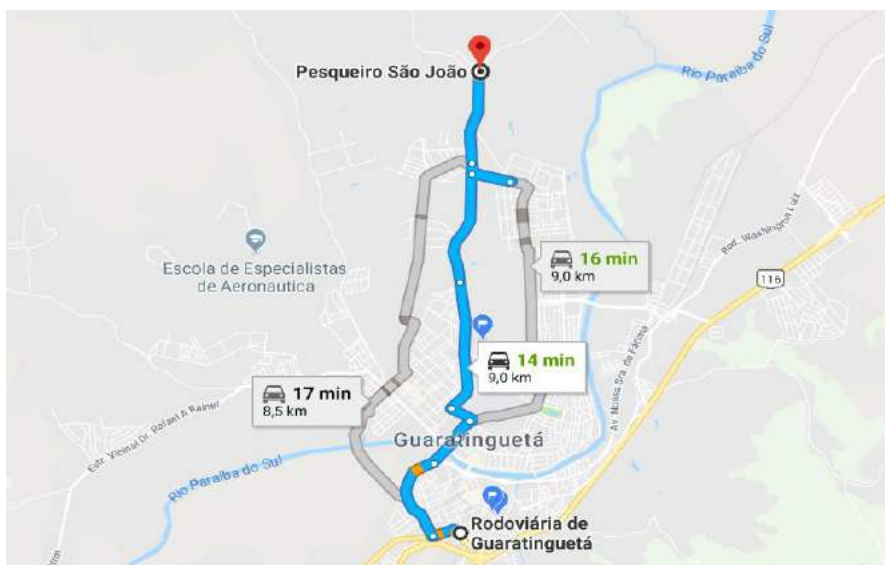


Pesqueiro São João

**Crédito:** <httpspt-br.facebook.com/pesqueirosaojoao>

Localizado na estrada Cesar Zangrandi (Colônia do Piaguí); pesqueiro possui 3 lagos, restaurante e gastronomia baseada no peixe.

### Localização e Vias de Acesso



**Endereço:** Estrada da Colônia do Piaguí n.5 - Santa Edwiges, Guaratinguetá – SP  
**Horário de Funcionamento:** Não informado

Pegue a Av. Juscelino Kubitschek de Oliveira até R. Henrique Turner Filho em Vila Paraíba

5 min (2,5 km)

1. Siga na direção noroeste na BR-488

71 m

2. Na rotatória, pegue a 2ª saída e mantenha-se na BR-488

350 m

3. Na rotatória, pegue a 1ª saída para a Av. Juscelino Kubitschek de Oliveira em direção a Hotel Ibis/Hotel Fazenda/Estádio Mun.

1,4 km

4. Na rotatória, continue em frente na R. Jacobe Usler Schonfeld

450 m

5. Na rotatória, pegue a 2ª saída para a Av. Dr. Ariberto Pereira da Cunha em direção a FATEC/FEG/Forum/Fac. Nog. Gama/Igreja de Frei Galvão

300 m

Pegue a R. Alberto Barbeta, Estr. Césare Zangrande, Av. George Washington Galvão Nogueira e Estr. Césare Zangrande até Estr. da Colonia do Piagui

6.	Na rotatória, pegue a 3ª saída para a R. Henrique Turner Filho	9 min (5,4 km)
7.	Vire à direita na R. Alberto Barbeta	400 m
8.	Continue para Estr. Césare Zangrande	1,9 km
9.	Vire à direita na Av. George Washington Galvão Nogueira	1,6 km
10.	Na rotatória, pegue a 4ª saída e mantenha-se na Av. George Washington Galvão Nogueira	500 m
11.	Curva suave à direita na Estr. Césare Zangrande	700 m
12.	Continue para Estr. da Colonia do Piagui	1,2 km
	<b>O destino estará à esquerda</b>	99 m

## ESCOLA ESTADUAL CONSELHEIRO RODRIGUES ALVES



Escola Estadual Conselheiro Rodrigues Alves

Crédito: João Pita

Antiga Escola Complementar. Instalada em 1902; contribuiu para que Guaratinguetá se tornasse um centro de erradicação cultural da região pelo excelente ensino ministrado. O prédio é datado de 1919, tendo substituído o antigo sobrado do Visconde de Guaratinguetá. É monumento estadual e municipal, localizado na rua Visconde de Guaratinguetá n. 224, Centro. Atualmente a escola atende alunos do Ensino Fundamental e E.J.A.

## Localização e Vias de Acesso



**Endereço:** Rua Visconde de Guaratinguetá, 224 - Centro -Guaratinguetá, São Paulo.

**Horário de Funcionamento:** De segunda a sexta das 08h as 22h.

↑ 1. Siga na direção noroeste na BR-488

📍 2. Na rotatória, pegue a 1ª saída para a R. Visc. de Guaratinguetá

📍 O destino estará à esquerda

71 m

160 m

## ESTÁDIO RODRIGUES DÁRIO RODRIGUES LEITE



Estádio Rodrigues Dário Rodrigues Leite

Crédito: [www.pinterest.com/edilson2554/est%C3%A1dios-de-futebol-soccer-estadiums-brazil/](http://www.pinterest.com/edilson2554/est%C3%A1dios-de-futebol-soccer-estadiums-brazil/)

O estádio foi inaugurado em 7 de Setembro de 1965 com a partida entre Associação Esportiva Guaratinguetá e Esporte Clube Taubaté, com resultado final de 0x0. Sua dimensão atual é de 105 x 68 m e tem capacidade para 16.095 pessoas.

Possui como equipes mandantes o Guaratinguetá Futebol Ltda. (que disputa o Campeonato Paulista de Futebol - Segunda Divisão e atualmente na Quarta Divisão do Campeonato Brasileiro) e a Academia Desportiva Manthiqueira (que disputa o Paulistão Série B).

### Localização e Vias de Acesso



**Endereço:** Rua Silva Jardim, 322, Nova Guará, Guaratinguetá - SP, CEP: 12515-640

**Horário de Funcionamento:** Não informado

Pegue a Av. Juscelino Kubitschek de Oliveira até Av. Min. Urbano Marcondes em Vila Paraitaba

5 min (2,2 km)

↑ 1. Siga na direção noroeste na BR-488

71 m

📍 2. Na rotatória, pegue a 2ª saída e mantenha-se na BR-488

350 m

📍 3. Na rotatória, pegue a 1ª saída para a Av. Juscelino Kubitschek de Oliveira em direção a Hotel Ibis/Hotel Fazenda/Estádio Mun.

1,4 km

📍 4. Na rotatória, continue em frente em frente na R. Jacobe Usler Schonfeld

450 m



Continue em Av. Min. Urbano Marcondes. Dirija até R. Tomé de Souza em Iapi

- |    |  |                |
|----|--|----------------|
| 5. | Na rotatória, pegue a 1ª saída para a Av. Min. Urbano Marcondes  | 3 min (1,2 km) |
| 6. | Na rotatória, pegue a 3ª saída para a R. Felipe dos Santos   | 700 m          |
| 7. | Vire à direita na R. Alberto Tôres   | 280 m          |
| 8. | Vire à esquerda na R. Tomé de Souza  | 41 m           |
|    |  O destino estará à direita | 210 m          |

## FAZENDA MARAMBAIA



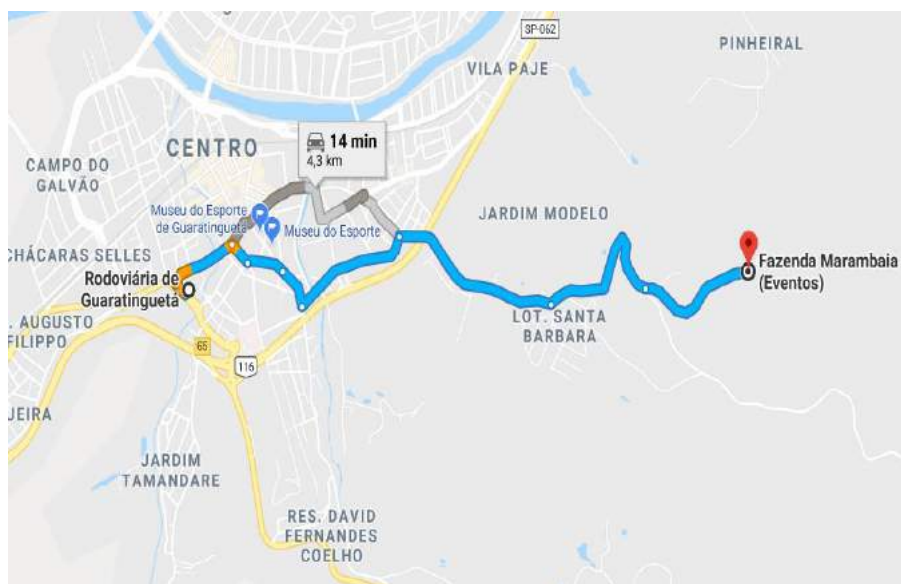
Fazenda Marambaia

**Crédito:** <https://www.aluguetemporada.com.br>

Fazenda localizada a 03 (três) quilômetros do centro de Guaratinguetá, a 02 km da Rodovia Presidente Dutra, a 07 km de Aparecida do Norte (da Basílica de Nossa Senhora Aparecida) e a 8 km da igreja de Frei Galvão, com casa no meio de um bosque e paisagem cinematográfica. O imóvel possui casa com 07 quartos (acomodação para 20 pessoas), 03 banheiros (dentro da casa, com vaso sanitário e chuveiro), 02 salas, varanda, piscina (25x25 metros) com 12 banheiros, salão de jogos, 02 salões de festas, 02 churrasqueiras, cozinha industrial, vestiário para garçons e cozinheiras, para confraternizações de até 350 pessoas. Amplo espaço arborizado, com árvores frutíferas e diversos animais (vacas,

galinhas, cavalos, etc.). A casa tem geladeira, fogão, forno micro-ondas, utensílios domésticos (pratos, talheres, panelas, etc.), televisão a cabo, mesa ping pong, mesa sinuca.

## Localização e Vias de Acesso



**Endereço:** Unnamed Rd, Guaratinguetá – SP

**Horário de Funcionamento:** Reserva para eventos.

↑ 1. Siga na direção noroeste na BR-488

15 s (71 m)

Pegue a R. Santa Clara e R. Barão Rio Branco até seu destino em Piedade

13 min (4,2 km)

📍 2. Na rotatória, pegue a 1ª saída para a R. Visc. de Guaratinguetá

400 m

➡ 3. Vire à direita na R. Prudente de Morães

120 m

⤵ 4. Vire à esquerda na R. Duque Caxias

220 m

↑ 5. Continue para R. Cel. Tamarindo

210 m

⤵ 6. Vire à esquerda na R. Santa Clara

700 m

➡ 7. Vire à direita na R. Barão Rio Branco

1,0 km

⤵ 8. Vire à esquerda na Av. Jose Costa Ramos

900 m

⤵ 9. Curva suave à esquerda

⚠ Estrada de uso restrito

📍 O destino estará à direita

700 m

## PESQUEIRO DO KADIL



Pesqueiro do Kadil

Crédito: [www.google.com.br](http://www.google.com.br)

Fazenda centenária, localizada no bairro dos Mottas. Local onde filmado o curta metragem “aconteceu nos Mottas”.

Possui um pesqueiro, área de lazer infantil e local para eventos.

### Localização e Vias de Acesso



**Endereço:** Unnamed Rd, Guaratinguetá – SP

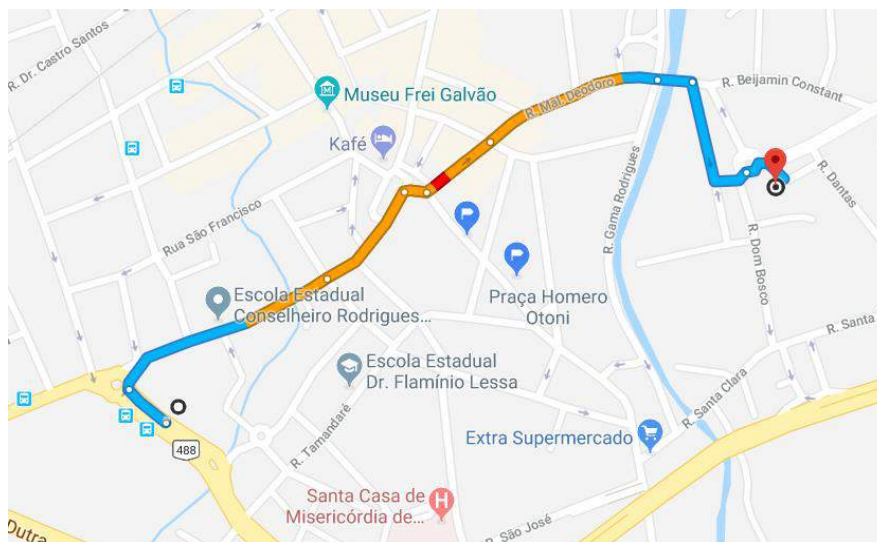
**Horário de Funcionamento:** Reserva para eventos.

## IGREJA SÃO BENEDITO



A Igreja São Benedito foi construída em 1898. No Domingo de Páscoa e na Segunda-Feira, realiza-se a festa de São Benedito, uma das mais tradicionais festas do Vale do Paraíba.

### Localização e Vias de Acesso



**Endereço:** Praça Joaquim Vilela, 223 - São Benedito  
**Horário de Funcionamento:** Todos os dias das 07 as 18h

↑ 1. Siga na direção noroeste na BR-488

15 s (71 m)

Continue em R. Visc. de Guaratinguetá. Pegue a R. Cel. Virgílio, R. Mal. Deodoro e Praça Joaquim Vilela de O. Marcondes até R. Henrique Dias em São Benedito

4 min (1,2 km)

📍 2. Na rotatória, pegue a 1ª saída para a R. Visc. de Guaratinguetá

350 m

↑ 3. Continue para R. Cel. Virgílio

170 m

➡ 4. Vire à direita para permanecer na R. Cel. Virgílio

33 m

↶ 5. Vire à esquerda na R. Pedro Marcondes

120 m

↑ 6. Continue para R. Mal. Deodoro

260 m

↑ 6. Continue para R. Mal. Deodoro

260 m

↑ 7. Continue para R. Benjamin Constant

50 m

↑ 8. R. Benjamin Constant faz uma curva à direita e se torna Praça Joaquim Vilela de O. Marcondes

200 m

📍 9. Na rotatória, pegue a 1ª saída para a R. Henrique Dias

8 s (41 m)

➡ 10. Vire à direita na Praça São Gonçalo

📍 O destino estará à direita

8 s (31 m)

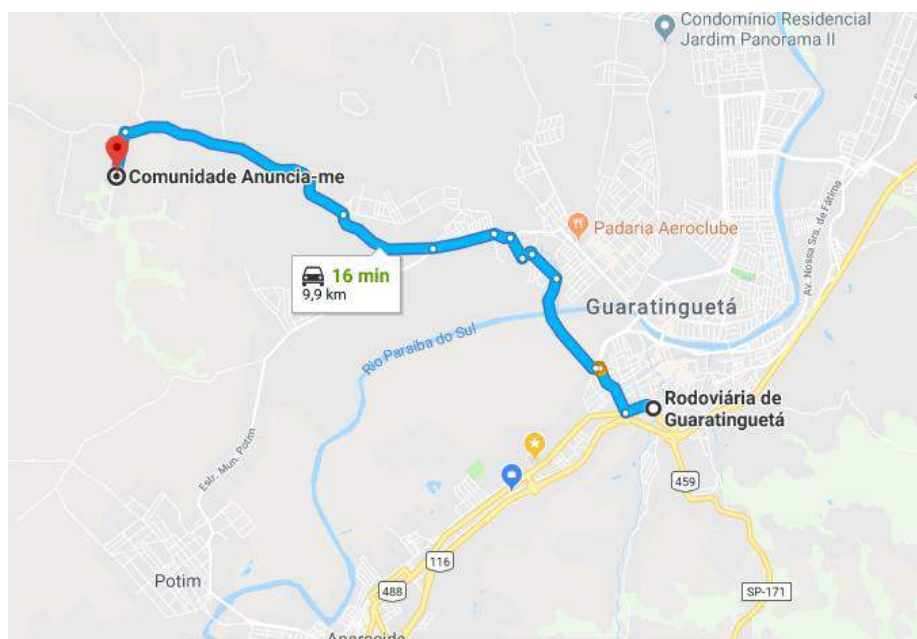
## COMUNIDADE ANUNCIA- ME



Comunidade Anuncia-me  
Crédito: [www.anunciame.com/a-comunidade](http://www.anunciame.com/a-comunidade)

Comunidade de vida católica, fundada em Guaratinguetá a partir de um programa de rádio para evangelização no dia 25 de março de 1985. Em 1992, obtiveram o Reconhecimento Canônico de Carácter Diocesano.

### Localização e Vias de Acesso



**Endereço:** Rua José Batista Coelho, 571 – Bom jardim  
**Horário de Funcionamento:** Todos os dias das 8h00 às 17h00

## Siga a BR-488 e Av. Juscelino Kubitscheck de Oliveira até R. Júlia Antunes Moreira em Campo do Galvão

- 3 min (1,1 km)
1. Siga na direção noroeste na BR-488
  2. Na rotatória, pegue a 2ª saída e mantenha-se na BR-488
  3. Na rotatória, pegue a 1ª saída para a Av. Juscelino Kubitscheck de Oliveira em direção a Hotel Ibis/Hotel Fazenda/Estádio Mun.
- 71 m
- 550 m
- 700 m

## Pegue a Av. Luis Carlos da Fonseca até R. Alexandre Fleming em Jardim Rony

- 5 min (2,5 km)
4. Vire à esquerda na R. Júlia Antunes Moreira
  5. R. Júlia Antunes Moreira faz uma curva suave à direita e se torna Av. Luis Carlos da Fonseca
  6. Na rotatória, pegue a 2ª saída para a R. Ronaldo Otoni de Mesquita
  7. Na rotatória, pegue a 2ª saída para a R. Vicente de Paula Penido
  8. Vire à direita na Av. Arlete Meirelles Ranieri
- 84 m
- 1,4 km
- 450 m
- 190 m
- 500 m


## Siga a R. Alexandre Fleming até Estr. Pres. Tancredo Neves/Rod. Pres. Tancredo Neves

- 2 min (1,0 km)
9. Vire à esquerda na R. Alexandre Fleming
  10. Na rotatória, pegue a 2ª saída e mantenha-se na R. Alexandre Fleming
- 220 m
- 800 m

## Continue em Rod. Pres. Tancredo Neves. Dirija até R. José Batista Coelho em Bom Jardim II

- 8 min (5,3 km)
11. Na rotatória, continue em frente na Estr. Pres. Tancredo Neves/Rod. Pres. Tancredo Neves
  12. Na rotatória, pegue a 3ª saída e mantenha-se na Estr. Pres. Tancredo Neves/Rod. Pres. Tancredo Neves
    - 1 Continue na Rod. Pres. Tancredo Neves
  13. Vire à esquerda na R. Francisca Fernandes Ruesch
  14. Vire à esquerda na R. José Batista Coelho
    - 1 O destino estará à direita
- 1,4 km
- 3,3 km
- 550 m
- 15 m

**CACHOEIRA DO ONÇA**

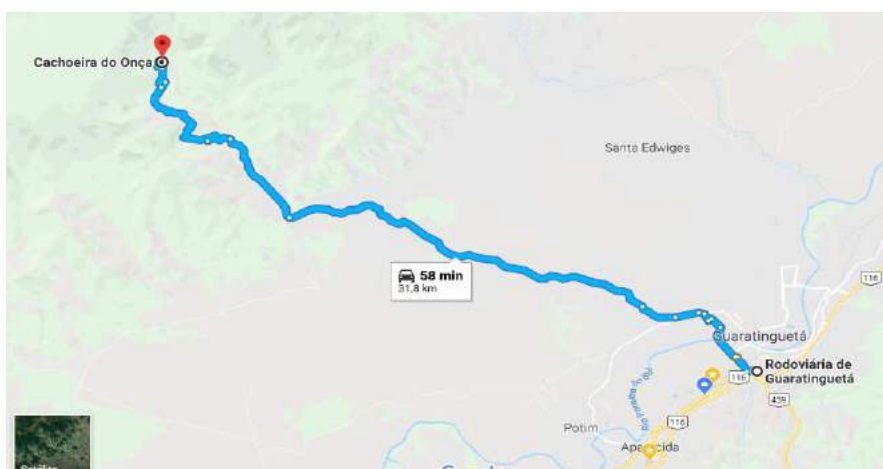


Cachoeira do Onça

Crédito: [www.mochileiros.com/upload/galeria/fotos/20121128215223.jpg](http://www.mochileiros.com/upload/galeria/fotos/20121128215223.jpg)

A trilha recebe esse nome em referência a um antigo proprietário das terras que abrigam a cachoeira símbolo do bairro, cujo apelido é “Seu Onça”. O barulho das águas acompanha o visitante na trilha até poder avistar a linda cachoeira de 20 m. de altura. Em sua base há espaço para descanso e um poço para banho. Para quem vai preparado, é comum a prática de cascading. É possível também observar e ouvir o canto de mais de 50 espécies de aves, como o papa-formiga-de-grota (*Mymeciza squamosa*) e o tucano-de-bico-verde (*Ramphastos dicolorus*).

### Localização e Vias de Acesso



**Endereço:** Bairro do Gomerai

**Horário de Funcionamento:** Visitação aberta 24h



## Siga a BR-488 e Av. Juscelino Kubitscheck de Oliveira até R. Júlia Antunes Moreira em Campo do Galvão

- 3 min (1,1 km)
1. Siga na direção noroeste na BR-488  
71 m
  2. Na rotatória, pegue a 2ª saída e mantenha-se na BR-488  
350 m
  3. Na rotatória, pegue a 1ª saída para a Av. Juscelino Kubitscheck de Oliveira em direção a Hotel Ibis/Hotel Fazenda/Estádio Mun.  
700 m

## Pegue a Av. Luis Carlos da Fonseca até R. Alexandre Fleming em Jardim Rony

- 5 min (2,5 km)
4. Vire à esquerda na R. Júlia Antunes Moreira  
84 m
  5. R. Júlia Antunes Moreira faz uma curva suave à direita e se torna Av. Luis Carlos da Fonseca  
1,4 km
  6. Na rotatória, pegue a 2ª saída para a R. Ronaldo Otoni de Mesquita  
450 m
  7. Na rotatória, pegue a 2ª saída para a R. Vicente de Paula Perido  
190 m
  8. Vire à direita na Av. Arlete Meirelles Ranieri  
300 m


## Siga a R. Alexandre Fleming até Estr. Pres. Tancredo Neves/Rod. Pres. Tancredo Neves

- 2 min (1,0 km)
9. Vire à esquerda na R. Alexandre Fleming  
220 m
  10. Na rotatória, pegue a 2ª saída e mantenha-se na R. Alexandre Fleming  
800 m

## Continue em Rod. Pres. Tancredo Neves até seu destino

- 48 min (27,2 km)
11. Na rotatória, continue em frente na Estr. Pres. Tancredo Neves/Rod. Pres. Tancredo Neves  
1,4 km
  12. Na rotatória, pegue a 3ª saída e mantenha-se na Estr. Pres. Tancredo Neves/Rod. Pres. Tancredo Neves  
14,4 km
  13. Continue para Estr. Pres. Tancredo Neves  
4,0 km
  14. Vire à esquerda  
1,2 km
  15. Curva suave à direita  
4,5 km
  16. Continue em frente  
270 m
  17. Curva suave à esquerda  
950 m
  18. Vire à direita na Estr. das Pedrinhas  
500 m

## CASA DA CRIANÇA CRECHE CHICO XAVIER

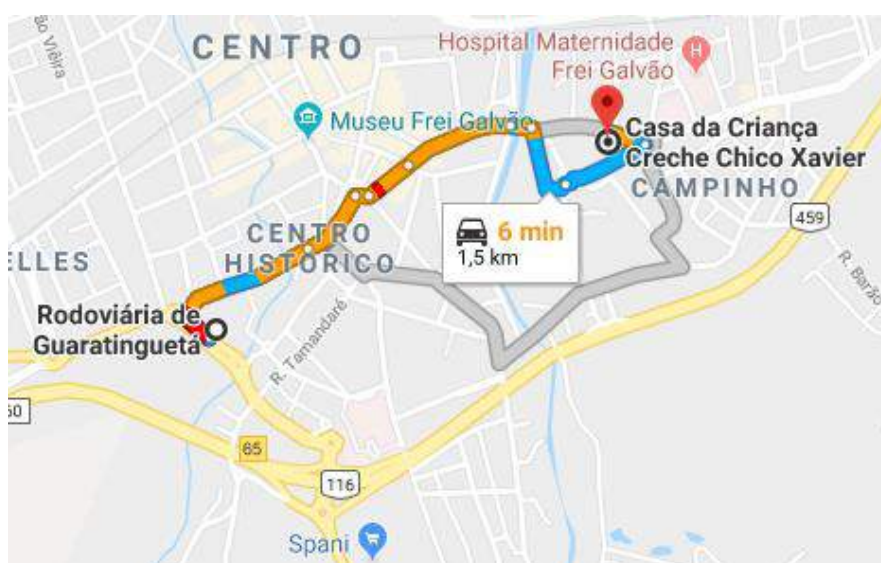


Crèche Chico Xavier

Crédito: Google Street View

Casa especializada em berçário e creche. Antiga maternidade espírita. Há mais de 35 anos propiciam o desenvolvimento integral de crianças carentes em seus aspectos físico, psicológico, intelectual e social.

### Localização e Vias de Acesso



**Endereço:** R. Bejamin Constant, 140 - Vila Antunes

**Horário de Funcionamento:** Segunda à Sexta das 08h às 17:30 h

- ↑ 1. Siga na direção noroeste na BR-488 15 s (71 m)
- 
- Continue em R. Visc. de Guaratinguetá. Pegue a R. Cel. Virgílio, R. Mal. Deodoro e Praça Joaquim Vilela de O. Marcondes até R. Henrique Dias em São Benedito 4 min (1,2 km)
- 
- 📍 2. Na rotatória, pegue a 1ª saída para a R. Visc. de Guaratinguetá 350 m
- 
- ↑ 3. Continue para R. Cel. Virgílio 170 m
- 
- ➡ 4. Vire à direita para permanecer na R. Cel. Virgílio 33 m
- 
- ↶ 5. Vire à esquerda na R. Pedro Marcondes 120 m
- 
- ↑ 6. Continue para R. Mal. Deodoro 260 m
- 
- ↑ 7. Continue para R. Bejamin Constant 50 m
- 
- ↑ 8. R. Bejamin Constant faz uma curva à direita e se torna Praça Joaquim Vilela de O. Marcondes 200 m
- 
- ↑ 8. R. Bejamin Constant faz uma curva à direita e se torna Praça Joaquim Vilela de O. Marcondes 200 m
- 
- 📍 9. Na rotatória, pegue a 1ª saída para a R. Henrique Dias 41 s (210 m)
- 
- ↶ 10. Vire à esquerda na R. Bejamin Constant 24 s (83 m)
- 📍 O destino estará à esquerda

## BAIRRO PEDRINHA

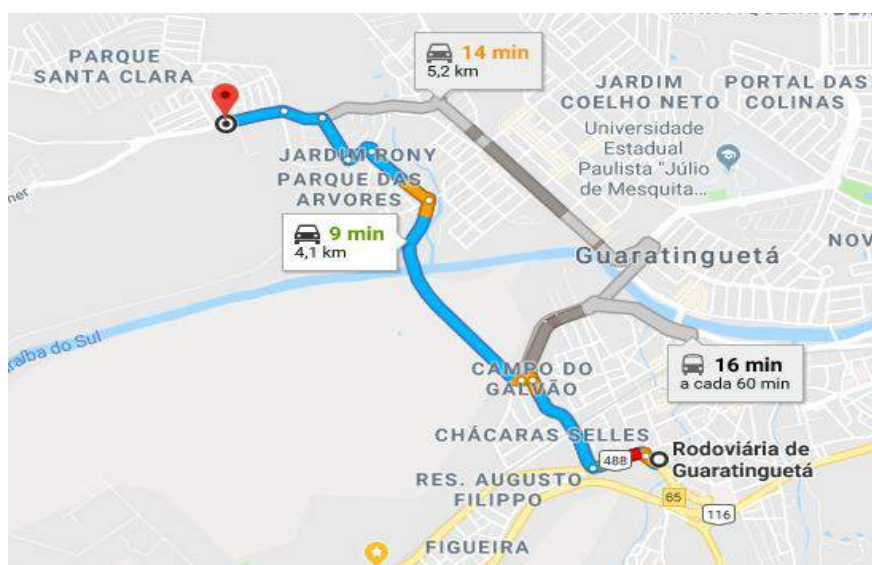


Rio das Pedrinhas

Crédito: Eric Santos [www.bit.ly/2IsR2Ga](http://www.bit.ly/2IsR2Ga)

Bairro rural localizado a 20 km do centro da cidade. Possui um pequeno centro de recepção ao turista e dá acesso aos bairros do Gomerál e Taquaral.

## Localização e Vias de Acesso



**Endereço:** Bairro Pedrinha – Guaratinguetá.

**Horário de Funcionamento:** Aberto ao público

Siga a BR-488 e Av. Juscelino Kubitschek de Oliveira até R. Júlia Antunes Moreira em Campo do Galvão

- |       |    |   |                |
|-------|----|---|----------------|
| ↑     | 1. | Siga na direção noroeste na BR-488  | 3 min (1,1 km) |
| <hr/> |    |   | 71 m           |
| 📍     | 2. | Na rotatória, pegue a 2ª saída e mantenha-se na BR-488  | 350 m          |
| <hr/> |    |   | 700 m          |
| 📍     | 3. | Na rotatória, pegue a 1ª saída para a Av. Juscelino Kubitschek de Oliveira em direção a Hotel Ibis/Hotel Fazenda/Estádio Mun. |                |

Pegue a Av. Luis Carlos da Fonseca até R. Alexandre Fleming em Jardim Rony

- |       |    |  |                |
|-------|----|--|----------------|
|       |    |  | 5 min (2,5 km) |
| ↩     | 4. | Vire à esquerda na R. Júlia Antunes Moreira  | 84 m           |
| <hr/> |    |  | 1,4 km         |
| ↑     | 5. | R. Júlia Antunes Moreira faz uma curva suave à direita e se torna Av. Luis Carlos da Fonseca | 450 m          |
| <hr/> |    |  | 190 m          |
| 📍     | 6. | Na rotatória, pegue a 2ª saída para a R. Ronaldo Ottoni de Mesquita                          | 300 m          |
| <hr/> |    |  | 300 m          |
| 📍     | 7. | Na rotatória, pegue a 2ª saída para a R. Vicente de Paula Penido                             |                |
| <hr/> |    |  | 300 m          |
| ↪     | 8. | Vire à direita na Av. Arlete Meirelles Ranieri   |                |

Dirija até R. Alexandre Fleming

- |       |     |  |               |
|-------|-----|--|---------------|
|       |     |  | 1 min (550 m) |
| ↩     | 9.  | Vire à esquerda na R. Alexandre Fleming                              | 220 m         |
| <hr/> |     |  | 350 m         |
| 📍     | 10. | Na rotatória, pegue a 2ª saída e mantenha-se na R. Alexandre Fleming |               |

## PESQUEIRO E RESTAURANTE RECANTO DO BOSQUE

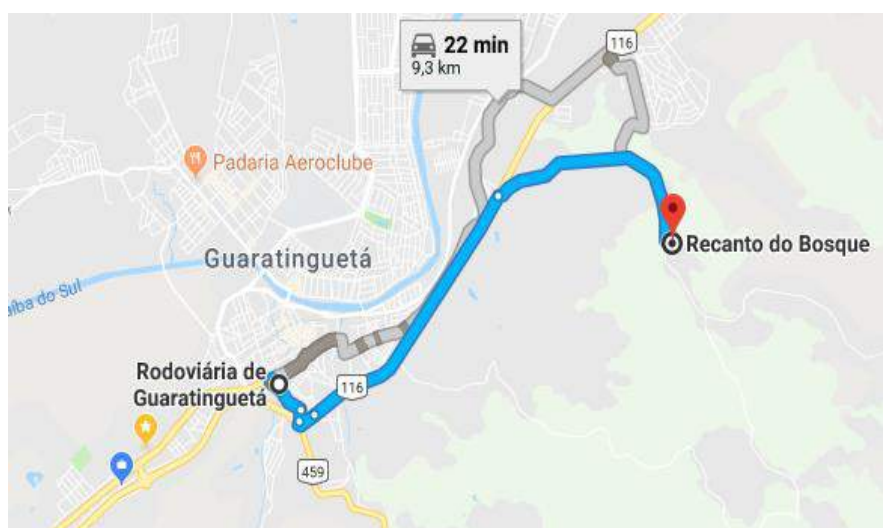


Pesqueiro Recanto do Bosque  
Crédito: Carol M. [www.bit.ly/2q5OiqQ](http://www.bit.ly/2q5OiqQ)

Restaurante com amplo espaço recreativo ao ar livre e gastronomia típica caipira com farto buffet e ambiente familiar.

Desde 1998 oferecendo um espaço familiar para almoço, jantares em um cenário que combina a exuberância da natureza no espaço de uma antiga fazenda de leite transformada por Adriana e Joaquim Galvão em um restaurante típico regional brasileiro com saboroso toque caseiro em seu cardápio. Um agradável sabor para olhos, a mente e o paladar.

### Localização e Vias de Acesso



**Endereço:** Avenida Brasília, 2770 - Bairro Jararaca

**Horário de Funcionamento:** Quinta a domingo (e feriados) das 12h00 às 16h00

Siga a BR-488 e BR-116/BR-459 até Av. José Zaccaro Neto em Pinheiral

- |       |    |  |                |
|-------|----|--|----------------|
| ↑     | 1. | Siga na direção noroeste na BR-488                             | 5 min (4,3 km) |
| <hr/> |    |  | 71 m           |
| 📍     | 2. | Na rotatória, pegue a 3ª saída e mantenha-se na BR-488         | 250 m          |
| <hr/> |    |  | 300 m          |
| 📍     | 3. | Na rotatória, pegue a 1ª saída e mantenha-se na BR-488         | 140 m          |
| <hr/> |    |  | 260 m          |
| 📍     | 4. | Na rotatória, pegue a 1ª saída para a BR-459/BR-488            | 3,3 km         |
| <hr/> |    |  | 3,3 km         |
| 📍     | 5. | Na rotatória, pegue a 2ª saída para a rampa de acesso à BR-459 | 3,3 km         |
| <hr/> |    |  | 3,3 km         |
| 🚶     | 6. | Pegue a BR-116/BR-459  | 3,3 km         |

Siga a Av. José Zaccaro Neto até seu destino

- |       |    |   |                |
|-------|----|---|----------------|
| ↩     | 7. | Vire à direita na Av. José Zaccaro Neto | 6 min (2,8 km) |
| <hr/> |    |   | 2,7 km         |
| ↩     | 8. | Vire à esquerda                         | 38 m           |
| <hr/> |    |   | 38 m           |
- ⚠ Estrada de uso restrito  
i O destino estará à direita

## INSTITUTO NOSSA SENHORA DO CARMO

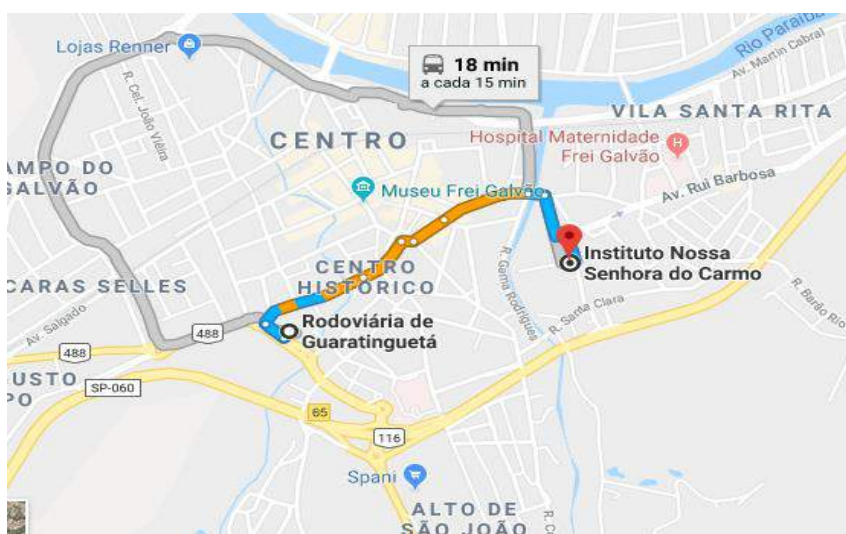


Instituto Nossa Senhora do Carmo

Crédito: [www.colegiodocarmo.com.br/uploads/images/paginas/colégio/img-onde-estamos.jpg](http://www.colegiodocarmo.com.br/uploads/images/paginas/colégio/img-onde-estamos.jpg)

O *Instituto Nossa Senhora do Carmo*, primeira escola das Irmãs Salesianas no Brasil, foi fundado há aproximadamente 125 anos. A história do Colégio conta que monsenhor João Filippo, nascido na Itália, pediu ao próprio Dom Bosco, por meio de carta, a fundação de uma Escola Salesiana em Guaratinguetá.

### Localização e Vias de Acesso



**Endereço:** Largo Madre Mazzarello, 360 - São Benedito, Guaratinguetá - SP

**Horário de Funcionamento:** Segunda a Sexta 7h00 19h00



↑ 1. Siga na direção noroeste na BR-488

15 s (71 m)

Continue em R. Visc. de Guaratinguetá até seu destino em São Benedito

5 min (1,3 km)

📍 2. Na rotatória, pegue a 1ª saída para a R. Visc. de Guaratinguetá

350 m

↑ 3. Continue para R. Cel. Virgílio

170 m

➡ 4. Vire à direita para permanecer na R. Cel. Virgílio

33 m

↙ 5. Vire à esquerda na R. Pedro Marcondes

120 m

↑ 6. Continue para R. Mal. Deodoro

260 m

↑ 7. Continue para R. Bejjamin Constant

50 m

↑ 8. R. Bejjamin Constant faz uma curva à direita e se torna Praça Joaquim Vilela de O. Marcondes

180 m

➡ 9. Vire à direita na R. Dom Bosco

90 m

➡ 10. Vire à direita

19 m

## FUNDAÇÃO DE SAÚDE HUMANÍSTICA (FUNDASINUM)



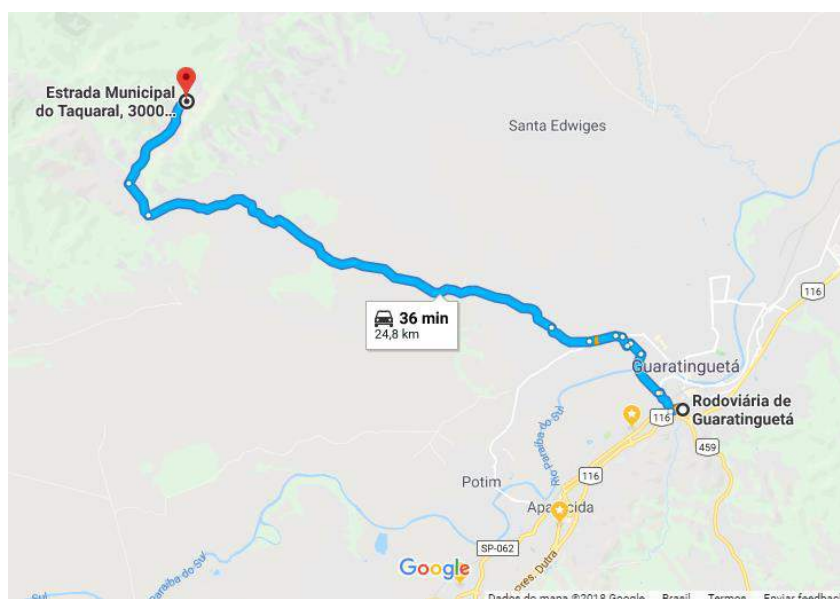
FUNDASINUM / Fazenda Esperança

**Crédito:** [www.fazenda.org.br/img/atendimento-psicologico/enlarge/003.jpg](http://www.fazenda.org.br/img/atendimento-psicologico/enlarge/003.jpg)

Atualmente, dois métodos são oferecidos tanto para os jovens internos quanto para a população em geral. Para isso basta entrar em contato com uma das clínicas da Fazenda da Esperança para se tratar pelo método de **Abordagem Direta do Inconsciente (ADI)** e o método **psicanalítico da regressão**.

Com esses métodos, os jovens recuperados têm a chance de enxergar os traumas e as razões emotivas que o levaram a se drogar e alcoolizar, causando sofrimento em sua vida e na de sua família. Hoje, a Fazenda da Esperança usufrui dessas terapias alternativas, a fim de propiciar uma recuperação de qualidade e para o futuro está aberta no sentido de incluir novos aspectos.


### Localização e Vias de Acesso



**Localização:** Estrada Municipal do Taquaral, 3000 – Bairro Taquaral


**Horário de Funcionamento:** Não informado

Siga a BR-488 e Av. Juscelino Kubitscheck de Oliveira até R. Júlia Antunes Moreira em Campo do Galvão

-  1. Siga na direção noroeste na BR-488


3 min (1,1 km)

---

-  2. Na rotatória, pegue a 2ª saída e mantenha-se na BR-488

71 m

---

-  3. Na rotatória, pegue a 1ª saída para a Av. Juscelino Kubitscheck de Oliveira em direção a Hotel Ibis/Hotel Fazenda/Estádio Mun.

350 m

---

- 700 m

Pegue a Av. Luis Carlos da Fonseca até R. Alexandre Fleming em Jardim Rony

- 5 min (2,5 km)

---

-  4. Vire à esquerda na R. Júlia Antunes Moreira

---

-  5. R. Júlia Antunes Moreira faz uma curva suave à direita e se torna Av. Luis Carlos da Fonseca

---

-  6. Na rotatória, pegue a 2ª saída para a R. Ronaldo Otoni de Mesquita

1,4 km

---

-  7. Na rotatória, pegue a 2ª saída para a R. Vicente de Paula Penido

450 m

---

-  8. Vire à direita na Av. Arlete Meirelles Ranieri

190 m

---

- 300 m

Siga a R. Alexandre Fleming até Estr. Pres. Tancredo Neves/Rod. Pres. Tancredo Neves

- 2 min (1,0 km)

---

-  9. Vire à esquerda na R. Alexandre Fleming

---

-  10. Na rotatória, pegue a 2ª saída e mantenha-se na R. Alexandre Fleming

220 m

---

- 800 m

Continue em Rod. Pres. Tancredo Neves. Dirija até Estr. Mun. do Taquaral

- 25 min (20,2 km)

---

-  11. Na rotatória, continue em frente na Estr. Pres. Tancredo Neves/Rod. Pres. Tancredo Neves

1,4 km

---

-  12. Na rotatória, pegue a 3ª saída e mantenha-se na Estr. Pres. Tancredo Neves/Rod. Pres. Tancredo Neves

 Continue na Rod. Pres. Tancredo Neves

14,4 km

---

-  13. Continue para Estr. Pres. Tancredo Neves

12 km

---

-  14. Vire à direita na Estr. Mun. do Taquaral

 O destino estará à esquerda

3,3 km

---

## IGREJA SÃO FRANCISCO

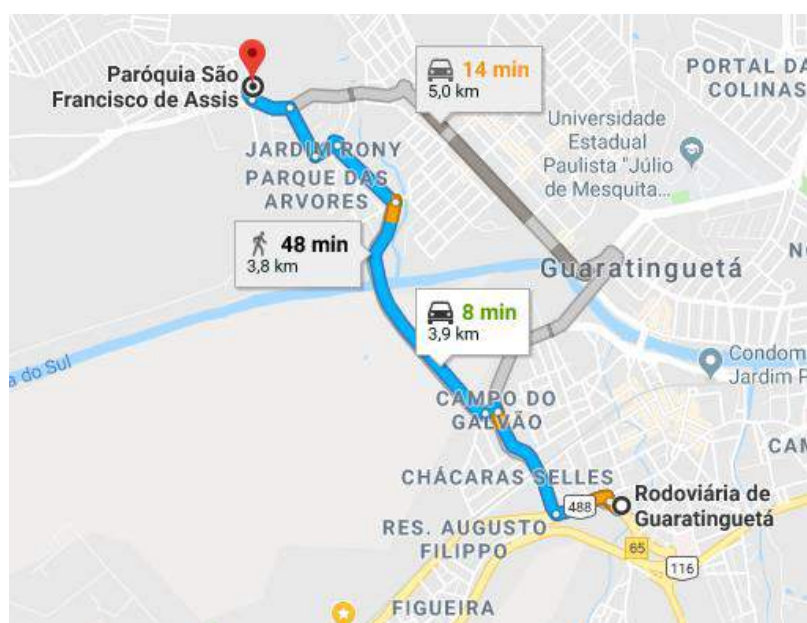


Igreja São Francisco

Crédito: Google Street View

Desmembrada da igreja da Glória pelo Dom Geraldo Mores Penido em 1991. Em 2016 foi finalizada a construção da igreja com a construção da torre e colocação do relógio.

### Localização e Vias de Acesso



**Endereço:** Rua Doutor Fernando José Almeida Mileo, - Parque São Francisco

**Horário de Funcionamento:** Não informado

Siga a BR-488 e Av. Juscelino Kubitschek de Oliveira até R. Júlia Antunes Moreira em Campo do Galvão

3 min (1,1 km)

↑ 1. Siga na direção noroeste na BR-488

71 m

📍 2. Na rotatória, pegue a 2ª saída e mantenha-se na BR-488

350 m

📍 3. Na rotatória, pegue a 1ª saída para a Av. Juscelino Kubitschek de Oliveira em direção a Hotel Ibis/Hotel Fazenda/Estádio Mun.

700 m

Pegue a Av. Luis Carlos da Fonseca até R. Alexandre Fleming em Jardim Rony

5 min (2,5 km)

↩ 4. Vire à esquerda na R. Júlia Antunes Moreira

811 m

↑ 5. R. Júlia Antunes Moreira faz uma curva suave à direita e se torna Av. Luis Carlos da Fonseca

1,4 km

📍 6. Na rotatória, pegue a 2ª saída para a R. Ronaldo Otoni de Mesquita

450 m

📍 7. Na rotatória, pegue a 2ª saída para a R. Vicente de Paula Penido

190 m

↪ 8. Vire à direita na Av. Arlete Meirelles Ranieri

300 m

↩ 9. Vire à esquerda na R. Alexandre Fleming

38 s (220 m)

📍 10. Na rotatória, pegue a 1ª saída para a R. Dr. Fernando José Almeida Mileo

📍 O destino estará à direita

13 s (76 m)

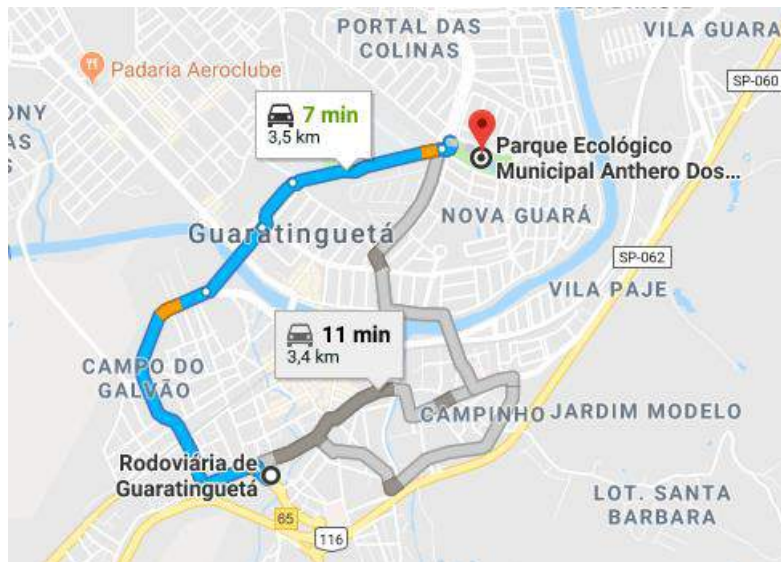
## PARQUE ECOLÓGICO MUNICIPAL ANTHERO DOS SANTOS



Parque Ecológico Municipal Anthero dos Santos

Parque amplo que possui pista para caminhada, árvores, lago e quadras onde acontecem aulas de ginástica, zumba, corrida, etc. Lugar aconchegante e familiar.

### Localização e vias de acesso



**Endereço:** Rua Dr. Ariberto Pereira da Cunha, 2 – Portal das Colinas

**Horário de funcionamento:** Segunda a Domingo das 06h00 – 21h00

1. Siga na direção noroeste na BR-488 71 m

---

2. Na rotatória, pegue a 2ª saída e mantenha-se na BR-488 350 m

---

3. Na rotatória, pegue a 1ª saída para a Av. Juscelino Kubitschek de Oliveira em direção a Hotel Ibis/Hotel Fazenda/Estádio Mun. 1,4 km

---

4. Na rotatória, continue em frente na R. Jacobe Usler Schonfeld 450 m

---

5. Na rotatória, pegue a 2ª saída para a Av. Dr. Ariberto Pereira da Cunha em direção a FATEC/FEG/Forum/Fac. Nog. Gama/Igreja de Frei Galvão 300 m

---

6. Na rotatória, pegue a 2ª saída e mantenha-se na Av. Dr. Ariberto Pereira da Cunha 650 m

---

7. Entre na rotatória 82 m

---

## CLUBE DE CAMPO PEDRINHA

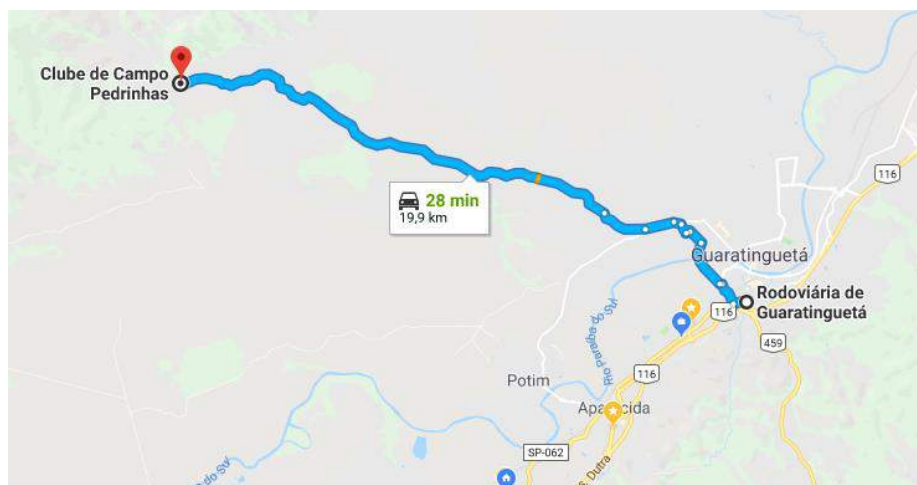


Vista aérea do Clube

**Crédito:** Facebook oficial Clube de Campo Pedrinhas

Local de fácil acesso a 20km do centro da cidade. Área arborizada, com lagos para pesca, quiosques com churrasqueiras, piscinas com tobogã, campos de futebol, vôlei, basquete, playground e restaurante. Além disso, o clube conta com a passagem do Rio das pedrinhas na margem do local e área para camping.

## Localização e vias de acesso



**Endereço:** Estr. Pres. Tancredo Neves - Bairro Pedrinha

**Horário de funcionamento:** Terça a Domingo das 07h00 – 19h00



Siga a BR-488 e Av. Juscelino Kubitschek de Oliveira até R. Júlia Antunes Moreira em Campo do Galvão

- |  |                |
|--|----------------|
|  | 3 min (1,1 km) |
| ↑ 1. Siga na direção noroeste na BR-488  |                |
|  | 71 m           |
| 📍 2. Na rotatória, pegue a 2ª saída e mantenha-se na BR-488  |                |
|  | 350 m          |
| 📍 3. Na rotatória, pegue a 1ª saída para a Av. Juscelino Kubitschek de Oliveira em direção a Hotel Ibis/Hotel Fazenda/Estádio Mun. |                |
|  | 700 m          |

Pegue a Av. Luis Carlos da Fonseca até R. Alexandre Fleming em Jardim Rony

- |   |                  |
|---|------------------|
|   | 5 min (2,5 km)   |
| ↩ 4. Vire à esquerda na R. Júlia Antunes Moreira  |                  |
|   | 64 m             |
| ↑ 5. R. Júlia Antunes Moreira faz uma curva suave à direita e se torna Av. Luis Carlos da Fonseca |                  |
|   | 1,4 km<br>17 min |
| 📍 6. Na rotatória, pegue a 2ª saída para a R. Ronaldo Otoni de Mesquita                           |                  |
|   | 450 m            |
| 📍 7. Na rotatória, pegue a 2ª saída para a R. Vicente de Paula Penido                             |                  |
|   | 190 m            |
| ↪ 8. Vire à direita na Av. Arlete Meiralles Ranieri   |                  |
|   | 300 m            |

Siga a R. Alexandre Fleming até Estr. Pres. Tancredo Neves/Rod. Pres. Tancredo Neves

- |  |                |
|--|----------------|
|  | 2 min (1,0 km) |
| Siga a R. Alexandre Fleming até Estr. Pres. Tancredo Neves/Rod. Pres. Tancredo Neves |                |
|  | 2 min (1,0 km) |
| ↩ 9. Vire à esquerda na R. Alexandre Fleming   |                |
|  | 220 m          |
| 📍 10. Na rotatória, pegue a 2ª saída e mantenha-se na R. Alexandre Fleming           |                |
|  | 300 m          |

Dirija até Rod. Pres. Tancredo Neves

- |   |                  |
|---|------------------|
|   | 18 min (15,3 km) |
| 📍 11. Na rotatória, continue em frente na Estr. Pres. Tancredo Neves/Rod. Pres. Tancredo Neves                                  |                  |
|   | 1,4 km           |
| 📍 12. Na rotatória, pegue a 3ª saída e mantenha-se na Estr. Pres. Tancredo Neves/Rod. Pres. Tancredo Neves                      |                  |
| <ul style="list-style-type: none"> <li>📍 Continue na Rod. Pres. Tancredo Neves</li> <li>📍 O destino estará à direita</li> </ul> |                  |
|   | 13,9 km          |

## CEMITÉRIO SENHOR DOS PASSOS

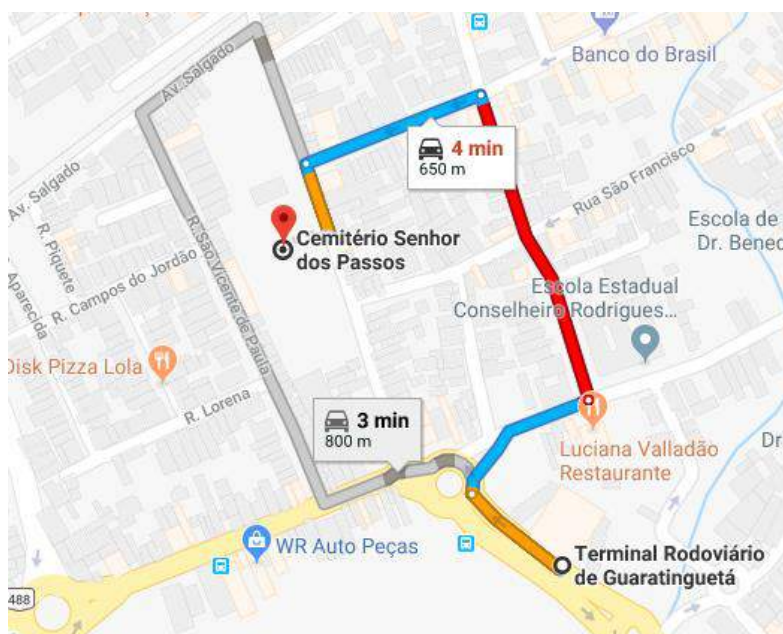


Entrada Cemitério Senhor dos Passos

**Créditos:** Google Street View

Instalado em 1857 (ano em que as sepulturas deixaram de ser nas laterais das igrejas) socialmente representa o espaço historicamente do período do café. Conta com uma capela onde acontecem velórios. Nele estão sepultados personagens ilustres de Guaratinguetá, Rodrigues Alves (5ª Presidente da República) e Maria Augusta de Oliveira Borges (Lenda da Loira do banheiro do Brasil) são alguns deles.

### Localização e vias de acesso



**Endereço:** Rua Cel. Pires Barbosa, 0 - Centro, Guaratinguetá – SP

**Horário de funcionamento:** Segunda à Domingo, das 08h às 18h.

- ↑ 1. Siga na direção noroeste na BR-488

---

  - 📍 2. Na rotatória, pegue a 1ª saída para a R. Visc. de Guaratinguetá

---

  - ↶ 3. Vire à esquerda na Rua Lamartine Delamare

---

  - ↶ 4. Vire à esquerda na R. Monsenhor Felipo

---

  - ↶ 5. Vire à esquerda na R. Cel. Pires Barbosa
- 📍 O destino estará à direita
- 

## FAZENDA RINCÃO

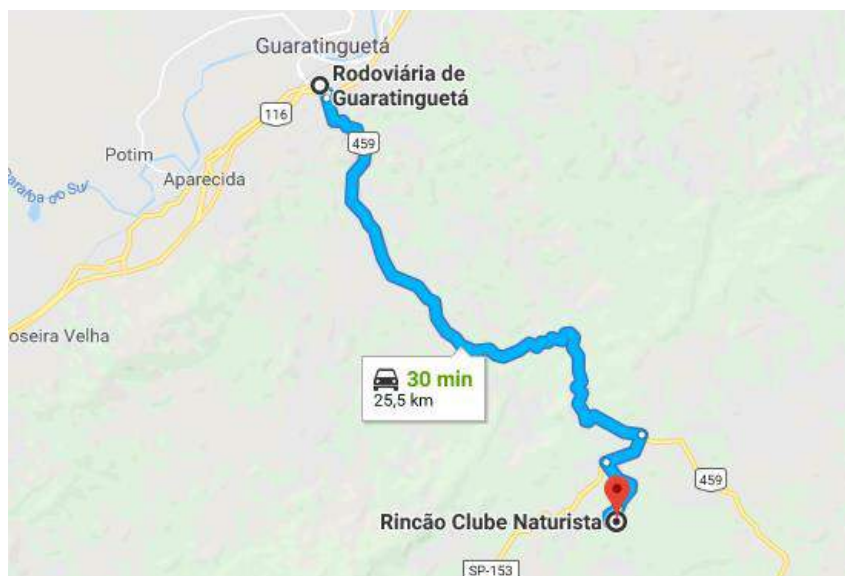


Fazenda Rincão vista aérea

Crédito: Google Street View

Local de contato com a natureza; é a integração com o bem-estar e a qualidade de vida, lazer, entretenimento e diversão para adultos e crianças. Um dos melhores recantos naturistas do Brasil.

### Localização e vias de acesso



**Endereço:** Estrada do Rincão, s/n - Bairro da Rocinha

**Horário de funcionamento:** Todos os dias.

Dirija por BR-459

- |   |  |                  |
|---|--|------------------|
| ↑ | 1. Siga na direção noroeste na BR-488                          | 23 min (22,6 km) |
| 📍 | 2. Na rotatória, pegue a 3ª saída e mantenha-se na BR-488      | 71 m             |
| 📍 | 3. Na rotatória, pegue a 1ª saída e mantenha-se na BR-488      | 250 m            |
| 📍 | 4. Na rotatória, pegue a 1ª saída para a BR-459/BR-488         | 300 m            |
| 📍 | 5. Na rotatória, pegue a 1ª saída para a BR-459                | 140 m            |
| 📍 | 6. Curva suave à direita em direção à Rod. João Martins Corrêa | 201 km           |
| 📍 | 7. Vire à direita na Rod. João Martins Corrêa                  | 25 m             |
|   |  | 1,7 km           |

Dirija até seu destino

8. Vire à esquerda	8 min (3,0 km)
9. Vire à direita	2,1 km
10. Vire à esquerda	600 m
11. Curva suave à esquerda	14 m
12. Vire à esquerda	220 m
O destino estará à esquerda	
	9 m

## CASA DE FREI GALVÃO



Casa de Frei Galvão

Crédito: [www.al.sp.gov.br](http://www.al.sp.gov.br)

É a casa em que Frei Galvão nasceu (em 1739) e viveu até os 21 anos. Na sala, que tem piso de pedra original, há painéis, móveis de família e relíquias, como a corda que supostamente prendia sua batina.

### Localização e vias de acesso



**Endereço:** Rua Frei Lucas, n. 23, Centro – Guaratinguetá.

**Horário de Funcionamento:** Aberto todos os dias (exceto terças-feiras), das 8h às 18h.

1. Siga na direção noroeste na BR-488

15 s (71 m)

Continue em R. Visc. de Guaratinguetá. Pegue a R. Cel. Virgílio e Rua São Francisco até R. Frei Lucas

4 min (350 m)

2. Na rotatória, pegue a 1ª saída para a R. Visc. de Guaratinguetá

350 m

3. Continue para R. Cel. Virgílio

170 m

4. Mantenha-se à esquerda para continuar em R. Feijó

58 m

5. Vire à direita na R. Frei Galvão

62 m

6. R. Frei Galvão faz uma curva à esquerda e se torna Rua São Francisco

130 m

7. Vire à esquerda na R. Flaminio Lessa

54 m

8. Vire à esquerda na R. Frei Lucas

O destino estará à direita

63 m

## CASA FAMÍLIA DOM BOSCO



Casa Família Dom Bosco

Crédito: Silvia Faria

A Casa Dom Bosco foi criada em 1999 para acolher o homem de rua. Hoje com duas unidades, atende 80 pessoas em sistema de moradia para atendimento social e espiritual, dedicando-se a recuperar a dignidade humana e promover a reintegração social dos desvalidos. Realiza um trabalho social preventivo para adolescentes e jovens, através de retiros espirituais, para evitar que males sociais como alcoolismo, drogas, prostituição e outros os atinjam.

### Localização e vias de acesso



**Endereço:** Estrada Vicinal Plinio Galvão Cesar, Km 25, Pilões, Guaratinguetá

**Horário de Funcionamento:** Segunda à Sábado, das 08h às 18h.

Siga a BR-116 até BR-459/BR-488 em Centro, Guaratinguetá. Pegue a saída 65 via BR-116/BR-459

10 min (10,0 km)

- ↑ 1. Siga na direção nordeste na BR-116/BR-459 3,9 km

---

- ↷ 2. Curva suave à direita em direção à R. Belo Horizonte 250 m

---

- ↶ 3. Vire à esquerda na R. dos Suínás 120 m

---

- ↶ 4. Vire à esquerda na R. Belo Horizonte 76 m

---

- ↷ 5. Vire à direita em direção à Av. Marginal Dutra 56 m

---

- ↷ 6. Vire à direita na Av. Marginal Dutra 65 m

---

- ↷ 7. Vire à direita em direção à BR-116/BR-459 36 m

---

- ↷ 8. Vire à direita na BR-116/BR-459 53 km

---

- ↷ 9. Pegue a saída 65 em direção a Guaratinguetá/Cunha/SP-171 220 m

---

15 min (17,1 km)

- ↷ 10. Vire à direita na BR-459/BR-488 32 m

---

- 📍 11. Na rotatória, pegue a 1ª saída para a BR-488 350 m

---

- 📍 12. Na rotatória, pegue a 2ª saída e mantenha-se na BR-488 190 m

---

- 📍 13. Na rotatória, pegue a 2ª saída e mantenha-se na BR-488 350 m

---

- 📍 14. Na rotatória, pegue a 1ª saída para a Av. Juscelino Kubitschek de Oliveira em direção a Hotel Ibis/Hotel Fazenda/Estádio Mun. 700 m

---

- ↶ 15. Vire à esquerda na R. Júlia Antunes Moreira 84 m

---

- ↑ 16. R. Júlia Antunes Moreira faz uma curva suave à direita e se torna Av. Luis Carlos da Fonseca 1,4 km

---

- 📍 17. Na rotatória, pegue a 2ª saída para a R. Ronaldo Otoni de Mesquita 450 m

---

- 📍 18. Na rotatória, pegue a 1ª saída para a Av. Altino Garcia Ribeiro 300 m

---

- ↷ 19. Vire à direita na R. Alexandre Fleming 300 m

---

- 📍 20. Na rotatória, pegue a 3ª saída para a Av. Min. Salgado Filho 400 m

---

- ↷ 21. Vire à direita na R. Mario Pernambuco



## CASA SOLAR RANGEL CAMARGO

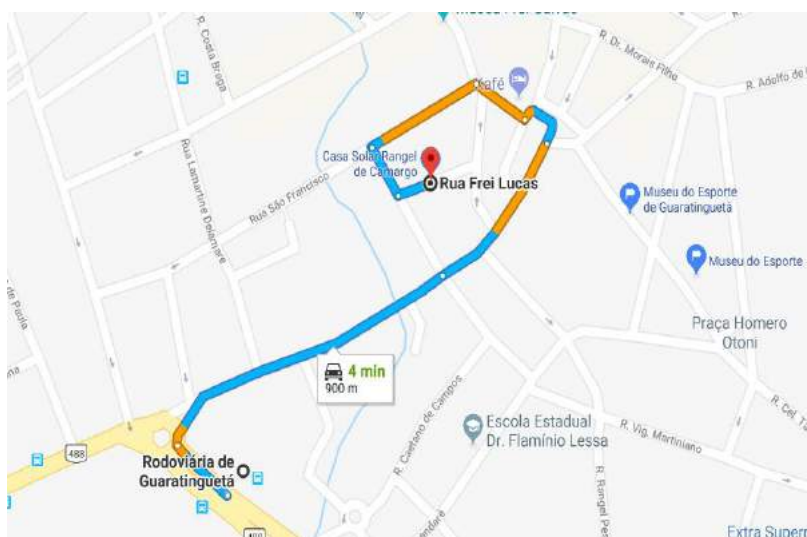


Casa Solar Rangel de Camargo

Crédito: João Pita.

Monumento estadual por seu valor histórico e arquitetônico, a casa (ao lado) do Capitão João Baptista Rangel, fazendeiro do café e tropeiro, foi erguida em 1866, para sua residência urbana. Permanecendo com seus descendentes, guarda mobiliário, alfaias e documentos do Império e Primeira República. Durante a Revolução de 1932 foi ocupada pelas tropas constitucionais e federais. Localiza-se no centro histórico da cidade, na rua Frei Galvão, esquina com a rua Frei Lucas.

### Localização e vias de acesso



**Endereço:** Rua Frei Lucas, n. 48, Centro Guaratinguetá.

↑ 1. Siga na direção noroeste na BR-488

15 s (71 m)

Continue em R. Visc. de Guaratinguetá. Pegue a R. Cel. Virgílio e Rua São Francisco até R. Frei Lucas

4 min (350 m)

📍 2. Na rotatória, pegue a 1ª saída para a R. Visc. de Guaratinguetá

350 m

↑ 3. Continue para R. Cel. Virgílio

170 m

↩ 4. Mantenha-se à esquerda para continuar em R. Feijo

58 m

↪ 5. Vire à direita na R. Frei Galvão

62 m

↑ 6. R. Frei Galvão faz uma curva à esquerda e se torna Rua São Francisco

130 m

↩ 7. Vire à esquerda na R. Flaminio Lessa

54 m

↩ 8. Vire à esquerda na R. Frei Lucas

36 m

## ESTAÇÃO FERROVIÁRIA



Estação Ferroviária

Crédito: <https://kafehotel.com.br>

Construída no ano de 1914 em estilo inglês do século XIX pelo Engenheiro Paulo de Frontin, foi utilizada até a década de 50 como linha ferroviária. Na época, era o ponto de encontro da alta sociedade da cidade.

O prédio é considerado monumento estadual pelo seu valor arquitetônico e histórico. A Estrada de ferro, que até o início de 1998 estava sob administração da Rede Ferroviária Federal AS, era utilizada somente por trens cargueiros que faziam seu percurso com frequência irregular.

### Localização e vias de acesso



**Endereço:** Praça Condessa de Frontin, 82 - Centro, Guaratinguetá – SP.

**Horário de Funcionamento:** Segunda a sexta das 08h as 18h

## Rodoviária de Guaratinguetá

-145, Av. José Juvenal M. dos Santos, 21 - Centro Histórico, Guaratinguetá - SP

↑ 1. Siga na direção noroeste na BR-488

15 s (71 m)

Continue em R. Visc. de Guaratinguetá. Pegue a R. Cel. Virgílio e R. João de Castro Coelho até Praça Condessa de Frontin

4 min (1,2 km)

📍 2. Na rotatória, pegue a 1ª saída para a R. Visc. de Guaratinguetá

350 m

↑ 3. Continue para R. Cel. Virgílio

170 m

➡ 4. Vire à direita para permanecer na R. Cel. Virgílio

33 m

↶ 5. Vire à esquerda na R. Pedro Marcondes

120 m

↑ 6. Continue para R. Mal. Deodoro

140 m

↶ 7. Vire à esquerda na R. João de Castro Coelho

180 m

↑ 8. R. João de Castro Coelho faz uma curva à esquerda e se toma R. Visc. do Rio Branco

130 m

## ASSEMBLÉIA DE DEUS – CAMPO DO GALVÃO

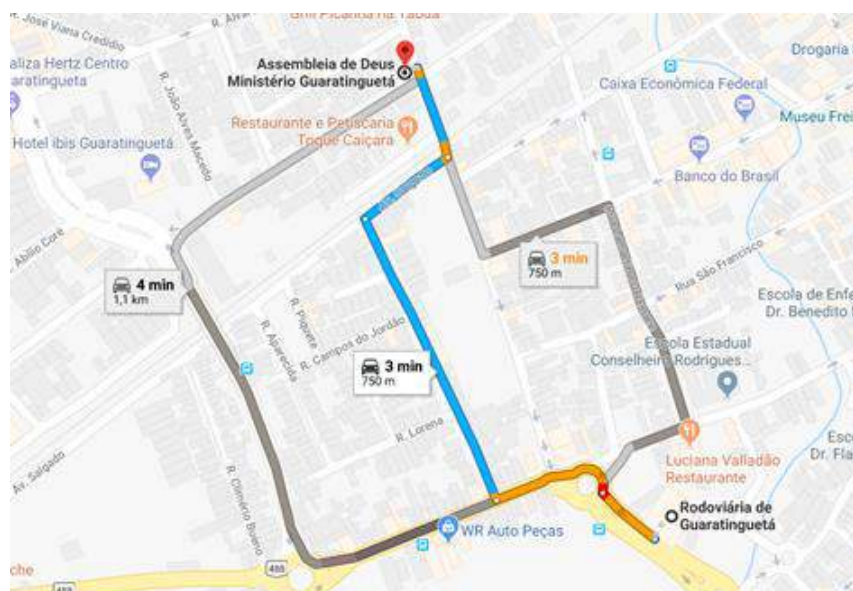


Assembleia de Deus

Crédito: <http://www.adguaratingueta.com.br>

Fundada no ano de 2010, a (o) Assembleia de Deus Ministério de Guaratinguetá tem a sua sede na cidade de Guaratinguetá, no Vale do Paraíba. Uma região localizada entre

leste do Estado de São Paulo e sul do Estado do Rio de Janeiro, as margens da Rodovia Presidente Dutra. Com atuação no segmento de Igreja, a empresa se destaca pela credibilidade no setor, que garante confiança e destaque na região. A Assembleia de Deus Ministério de Guaratinguetá conta com uma infraestrutura elogiada e também é conhecida pelo ótimo atendimento.



**Endereço:** R. Cel. Pires Barbosa, 485 - Campo do Galvão

**Horário de Funcionamento:** Não informado

- ↑ 1. Siga na direção noroeste na BR-488 71m

---

- 📍 2. Na rotatória, pegue a 2ª saída e mantenha-se na BR-488 130m

---

- ↘ 3. Vire à direita na R. São Vicente de Paula 300m

---

- ↘ 4. Vire à direita na Av. Salgado 110m

---

- ↙ 5. Vire à esquerda na R. Cel. Pires Barbosa 97m  
i O destino estará à esquerda

## ASSEMBLÉIA DE DEUS – MINISTÉRIO DE BELÉM



Assembleia de Deus – Ministério de Belém

**Crédito:** Evandro Luiz Fialho

O primeiro “culto” no município, parece ter sido realizado nos meados do ano de 1924. O mesmo se deu em frente ao Mercado Municipal, na esquina da rua Dr. Martiniano com a Nove de Julho. O grupo que efetuava o culto era de 4 pessoas; os presentes cantaram o hino *Olhai para o Cordeiro de Deus* atualmente o de número 20 da “Harpa Cristã”. Dessa data em diante, eram realizados cultos no mesmo local, porém, com grandes intervalos.

### **Localização e vias de acesso**



**Endereço:** Rua Tenente Andreilino Cornetti, 329 - Pedregulho, Guaratinguetá – SP

**Horário de Funcionamento:** De quarta, sexta e domingo

Pegue a Av. Juscelino Kubitschek de Oliveira até R. Henrique Turner Filho em Vila Paraíba

- ↑ 1. Siga na direção noroeste na BR-488 6 min (2,5 km)
- 📍 2. Na rotatória, pegue a 2ª saída e mantenha-se na BR-488 71 m
- 📍 3. Na rotatória, pegue a 1ª saída para a Av. Juscelino Kubitschek de Oliveira em direção a Hotel Ibis/Hotel Fazenda/Estádio Mun. 350 m
- 📍 4. Na rotatória, continue em frente na R. Jacobe Usler Schonfeld 1,4 km
- 📍 5. Na rotatória, pegue a 2ª saída para a Av. Dr. Aníbal Pereira da Cunha em direção a FATEC/FEG/Forum/Fac. Nog. Gama/Igreja de Frei Galvão 450 m
- 300 m

Continue em R. Henrique Turner Filho. Dirija até R. Francisco Santos Réis em Pedregulho

- 📍 6. Na rotatória, pegue a 3ª saída para a R. Henrique Turner Filho 2 min (800 m)
- ↩ 7. Vire à esquerda na R. Alberto Barbeto 400 m
- ↪ 8. Vire à direita na R. Francisco Santos Réis 210 m
- 📍 O destino estará à esquerda 220 m

## BAIRRO DO GOMERAL



Bairro do Gomerl

Crédito: <http://gomerl.org.br>

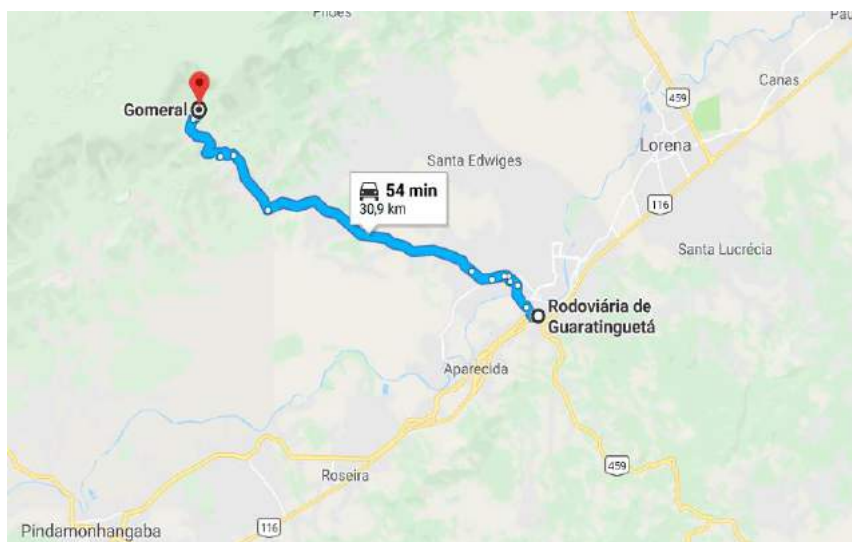
Distante 30 km do centro de Guaratinguetá e 20 km do Parque Estadual de Campos do Jordão, com altitudes entre 800 e 1.900 metros, o bairro do Gomerl é uma excelente opção para os amantes da natureza.

Em meio à Área de Proteção Ambiental Nacional da Serra da Mantiqueira, com seus cursos d'água, piscinas naturais e cachoeiras, o bairro é considerado região estratégica para a conservação dos recursos hídricos, florestais e turísticos do Vale do Paraíba. A encantadora beleza da paisagem de altas montanhas e seus profundos vales no coração da exuberante Mata Atlântica, fazem do Gomerl, um importante polo de ecoturismo. Também se destaca como rota de Turismo Religioso com a passagem de milhares de romeiros e peregrinos rumo aos Santuários de Nossa Senhora Aparecida e Santo Frei Galvão.

A boa gastronomia é garantida com restaurantes especializados em trutas, cogumelos shiitake e comidas caipiras. Há também algumas pousadas e vários eventos durante todo o ano, como o Festival da Truta do Gomerl, que atrai aproximadamente 12.000 visitantes em três dias de Festival, sendo considerado um dos mais renomados em toda a região.



## Localização e vias de acesso



**Endereço:** Estrada Bairro do Gomerai

Siga a BR-488 e Av. Juscelino Kubitschek de Oliveira até R. Júlia Antunes Moreira em Campo do Galvão

3 min (1,1 km)

↑ 1. Siga na direção noroeste na BR-488

71 m

📍 2. Na rotatória, pegue a 2ª saída e mantenha-se na BR-488

350 m

📍 3. Na rotatória, pegue a 1ª saída para a Av. Juscelino Kubitschek de Oliveira em direção a Hotel Ibis/Hotel Fazenda/Estádio Mun.

700 m

Pegue a Av. Luis Carlos da Fonseca até R. Alexandre Fleming em Jardim Rony

5 min (2,5 km)

↩ 4. Vire à esquerda na R. Júlia Antunes Moreira

84 m

↑ 5. R. Júlia Antunes Moreira faz uma curva suave à direita e se torna Av. Luis Carlos da Fonseca

1,4 km

📍 6. Na rotatória, pegue a 2ª saída para a R. Ronaldo Otoni de Mesquita

450 m

📍 7. Na rotatória, pegue a 2ª saída para a R. Vicente de Paula Penido

190 m

↗ 8. Vire à direita na Av. Arlete Meirelles Ranieri

300 m

Siga a R. Alexandre Fleming até Estr. Pres. Tancredo Neves/Rod. Pres. Tancredo Neves

9.	Vire à esquerda na R. Alexandre Fleming	2 min (1,0 km)
10.	Na rotatória, pegue a 2ª saída e mantenha-se na R. Alexandre Fleming	220 m
		800 m
Continue em Rod. Pres. Tancredo Neves até seu destino		46 min (26,3 km)
11.	Na rotatória, continue em frente na Estr. Pres. Tancredo Neves/Rod. Pres. Tancredo Neves	1,4 km
12.	Na rotatória, pegue a 3ª saída e mantenha-se na Estr. Pres. Tancredo Neves/Rod. Pres. Tancredo Neves Continue na Rod. Pres. Tancredo Neves	14,4 km
13.	Continue para Estr. Pres. Tancredo Neves	4,0 km
14.	Vire à esquerda	1,2 km
15.	Curva suave à direita	4,5 km
16.	Curva suave à direita	200 m
17.	Vire à esquerda	500 m
18.	Vire à esquerda O destino estará à direita	83 m

## BOSQUE DA AMIZADE

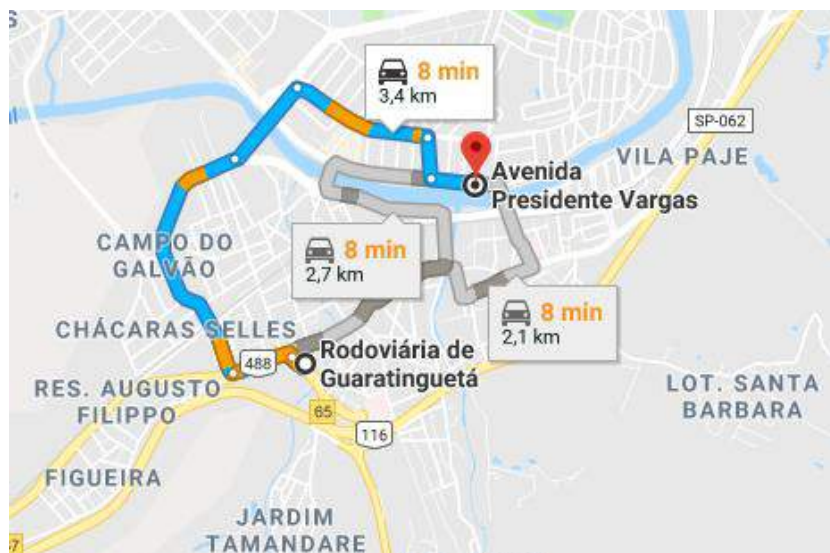


Bosque da Amizade

Créditos: Maurício Araújo

Localizado as margens do Rio Paraíba do Sul, o Bosque da Amizade é um bom lugar para realizar caminhadas e corridas. Bem arborizado, o espaço garante um clima mais ameno.

### Localização e vias de acesso



**Endereço:** Avenida Presidente Vargas – S/N, as margens do rio Paraíba

#### Rodoviária de Guaratinguetá

-145, Av. José Juvenal M. dos Santos, 21 - Centro Histórico, Guaratinguetá - SP

- ↑ 1. Siga na direção noroeste na BR-488 71 m

---

- 📍 2. Na rotatória, pegue a 2ª saída e mantenha-se na BR-488 350 m

---

- 📍 3. Na rotatória, pegue a 1ª saída para a Av. Juscelino Kubitschek de Oliveira em direção a Hotel Ibis/Hotel Fazenda/Estádio Mun. 1,4 km

---

- 📍 4. Na rotatória, continue em frente na R. Jacobe Usler Schonfeld 450 m

---

- 📍 5. Na rotatória, pegue a 1ª saída para a Av. Min. Urbano Marcondes 700 m

---

- 📍 6. Na rotatória, pegue a 1ª saída para a Rua Monte Castelo 210 m

---

- ↩ 7. Vire à esquerda na Av. Pres. Vargas 220 m

#### Av. Pres. Vargas

Guaratinguetá - SP

## CAPELA NOSSA SENHORA DA PIEDADE

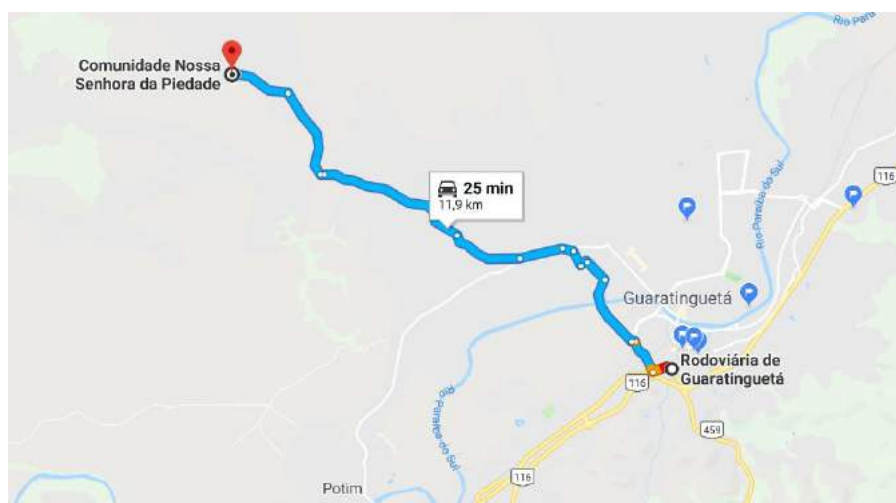


Capela Nossa Senhora da Piedade

Crédito: pedalanimal.blogspot.com.br

Por volta do ano de 1698 a Capela de Nossa Senhora da Piedade foi erguida por meio de doações feitas por Bento Rodrigues Caldeira, João de Almeida e Pedro da Costa Colaço. Em 1890 foi erguida em seu lugar e inaugurada a Catedral Nossa Senhora da Piedade. A igreja foi construída de frente para o Rio Paraíba e para o porto que ali existia na época porque se imaginava que a cidade cresceria naquela direção. Diferente do que se pensou a população se desenvolveu ao Leste da cidade e a igreja ficou de costas para a mesma. Nossa Senhora da Piedade é a Padroeira da Cidade.

### Localização e vias de acesso



**Endereço:** Km 21 Estrada Guaratinguetá – Cunha, Rodovia Paulo Virgínio

- ↑ 1. Siga na direção noroeste na BR-488 71 m

---

- 📍 2. Na rotatória, pegue a 2ª saída e mantenha-se na BR-488 350 m

---

- 📍 3. Na rotatória, pegue a 1ª saída para a Av. Juscelino Kubitschek de Oliveira em direção a Hotel Ibis/Hotel Fazenda/Estádio Mun. 700 m

Pegue a Av. Luis Carlos da Fonseca até R. Alexandre Fleming em Jardim Rony

5 min (2,5 km)

- ↩ 4. Vire à esquerda na R. Júlia Antunes Moreira 84 m

---

- ↑ 5. R. Júlia Antunes Moreira faz uma curva suave à direita e se torna Av. Luis Carlos da Fonseca 1,4 km

---

- 📍 6. Na rotatória, pegue a 2ª saída para a R. Ronaldo Otoni de Mesquita 450 m

---

- 📍 7. Na rotatória, pegue a 2ª saída para a R. Vicente de Paula Penido 190 m

---

- ↪ 8. Vire à direita na Av. Arlete Meirelles Ranieri 300 m

Siga a R. Alexandre Fleming até Estr. Pres. Tancredo Neves/Rod. Pres. Tancredo Neves

2 min (1,0 km)

- ↩ 9. Vire à esquerda na R. Alexandre Fleming 220 m

---

- 📍 10. Na rotatória, pegue a 2ª saída e mantenha-se na R. Alexandre Fleming 800 m

Continue em Rod. Pres. Tancredo Neves até seu destino

		15 min (7,3 km)
📍	11. Na rotatória, continue em frente na Estr. Pres. Tancredo Neves/Rod. Pres. Tancredo Neves	
		1,4 km
📍	12. Na rotatória, pegue a 3ª saída e mantenha-se na Estr. Pres. Tancredo Neves/Rod. Pres. Tancredo Neves 📍 Continue na Rod. Pres. Tancredo Neves	
		3,0 km
📍	13. Curva suave à direita	
		68 m
📍	14. Vire à direita na 1ª rua transversal	
		1,8 km
📍	15. Vire à esquerda	
		1,2 km
📍	16. Vire à esquerda	
		14 m

## CAPELA SÃO LÁZARO



Capela São Lázaro

Crédito: <http://vivointensamenteascoisasmaissimples.blogspot.com.br>

A comunidade localizada a 30 km do centro de Guaratinguetá; com vinte e cinco quilômetros de asfalto e cinco quilômetros de estrada de terra. A Igreja construída em; prédio conservado e preservado pela comunidade, na Capela são realizadas missas mensalmente.



**Endereço:** Estrada da Pedrinha, Gomerl – Guaratinguetá.

**Horário de Funcionamento:** Horários de Missas.

Siga a BR-488 e Av. Juscelino Kubitschek de Oliveira até R. Júlia Antunes Moreira em Campo do Galvão

- |  |                |
|--|----------------|
|  | 3 min (1,1 km) |
| ↑ 1. Siga na direção noroeste na BR-488  |                |
|  | 71 m           |
| 📍 2. Na rotatória, pegue a 2ª saída e mantenha-se na BR-488  |                |
|  | 350 m          |
| 📍 3. Na rotatória, pegue a 1ª saída para a Av. Juscelino Kubitschek de Oliveira em direção a Hotel Ibis/Hotel Fazenda/Estádio Mun. |                |
|  | 700 m          |

Pegue a Av. Luis Carlos da Fonseca até R. Alexandre Fleming em Jardim Rony

- |   |                |
|---|----------------|
|   | 5 min (2,5 km) |
| ↩ 4. Vire à esquerda na R. Júlia Antunes Moreira  |                |
|   | 84 m           |
|   | 84 m           |
| ↑ 5. R. Júlia Antunes Moreira faz uma curva suave à direita e se torna Av. Luis Carlos da Fonseca |                |
|   | 1,4 km         |
| 📍 6. Na rotatória, pegue a 2ª saída para a R. Ronaldo Otoni de Mesquita                           |                |
|   | 450 m          |
| 📍 7. Na rotatória, pegue a 2ª saída para a R. Vicente de Paula Perido                             |                |
|   | 190 m          |
| ↘ 8. Vire à direita na Av. Arlete Meirelles Ranieri   |                |
|   | 300 m          |

Siga a R. Alexandre Fleming até Estr. Pres. Tancredo Neves/Rod. Pres. Tancredo Neves

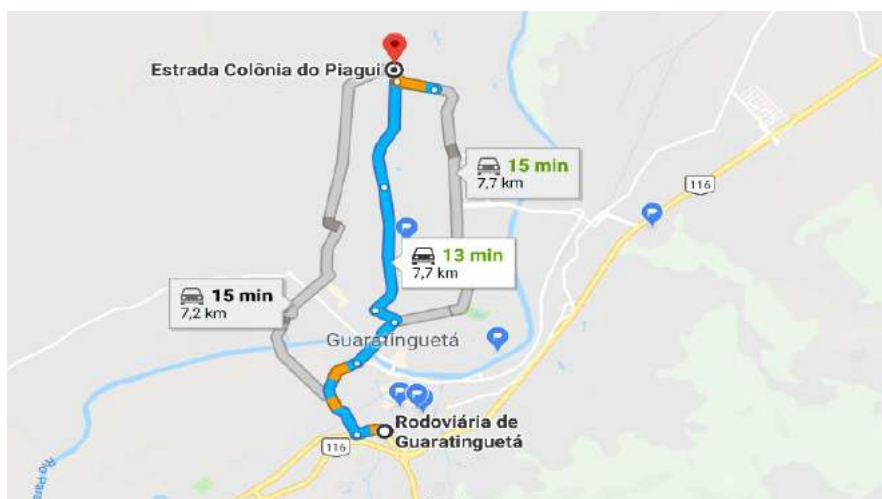
## COLONIA DO PIAGUI



Colônia do Piagui  
Crédito: Evandro Luiz

A Colônia Piagui é famosa pela pequena Igreja de São João Batista, onde é realizada anualmente a tradicional Festa do Arroz da Colônia do Piagui. Entre as indústrias instaladas na região, está a J.F. Ruzene Cerais, que produz diversas variedades, como arroz preto, arroz vermelho e arroz branco.

### Localização e vias de acesso





**Endereço:** Estrada Colonia do Piagui - Santa Edwiges

**Horário de Funcionamento:** Aberto diariamente

Pegue a Av. Juscelino Kubitscheck de Oliveira até R. Henrique Turner Filho em Vila Paraiba

6 min (2,5 km)

- ↑ 1. Siga na direção noroeste na BR-488 71 m

---

- 📍 2. Na rotatória, pegue a 2ª saída e mantenha-se na BR-488 350 m

---

- 📍 3. Na rotatória, pegue a 1ª saída para a Av. Juscelino Kubitscheck de Oliveira em direção a Hotel Ibis/Hotel Fazenda/Estádio Mun. 1,4 km

---

- 📍 4. Na rotatória, continue em frente na R. Jacobe Usler Schonfeld 450 m

---

- 📍 5. Na rotatória, pegue a 2ª saída para a Av. Dr. Ariberto Pereira da Cunha em direção a FATEC/FEG/Forum/Fac. Nog. Gama/Igreja de Frei Galvão 300 m

Siga a R. Alberto Barbeta, Estr. Césare Zangrande e Av. George Washington Galvão Nogueira até Estr. Col. do Piagui

7 min (5,2 km)

- 📍 6. Na rotatória, pegue a 3ª saída para a R. Henrique Turner Filho 400 m

---

- ↗ 7. Vire à direita na R. Alberto Barbeta 1,9 km

---

- ↑ 8. Continue para Estr. Césare Zangrande 1,6 km

---

- ↗ 9. Vire à direita na Av. George Washington Galvão Nogueira 600 m

---

- 📍 10. Na rotatória, pegue a 4ª saída e mantenha-se na Av. George Washington Galvão Nogueira 700 m

---

- ↘ 11. Curva suave à direita na Estr. Césare Zangrande 16 m

---

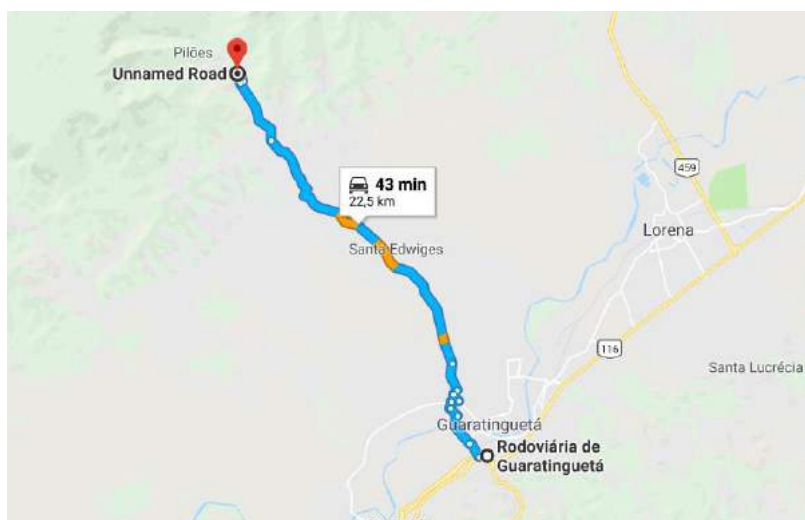
- ↖ 12. Vire à esquerda na Estr. Col. do Piagui 28 m

## CAPELA SANT'ANA



Capela Sant'ana – Bairro Pilões.

Crédito: <http://sitiomaqtube.blogspot.com.br>



**Endereço:** Estrada Vicinal Plínio Galvão Cesar, Guaratinguetá.

**Horário de Funcionamento:** Não informado

Siga a BR-488 e Av. Juscelino Kubitscheck de Oliveira até R. Júlia Antunes Moreira em Campo do Galvão

3 min (1,1 km)

↑ 1. Siga na direção noroeste na BR-488

71 m

📍 2. Na rotatória, pegue a 2ª saída e mantenha-se na BR-488

350 m

📍 3. Na rotatória, pegue a 1ª saída para a Av. Juscelino Kubitscheck de Oliveira em direção a Hotel Ibis/Hotel Fazenda/Estádio Mun.

700 m

Pegue a Av. Luis Carlos da Fonseca até R. Alexandre Fleming em Jardim Rony

4 min (2,3 km)

↩ 4. Vire à esquerda na R. Júlia Antunes Moreira

84 m

↑ 5. R. Júlia Antunes Moreira faz uma curva suave à direita e se torna Av. Luis Carlos da Fonseca

1,4 km

📍 6. Na rotatória, pegue a 2ª saída para a R. Ronaldo Ottoni de Mesquita

450 m

📍 7. Na rotatória, pegue a 1ª saída para a Av. Altino Garcia Ribeiro

300 m

↪ 8. Vire à direita na R. Alexandre Fleming

50 s (300 m)

Pegue a Estr. Vicinal Plínio Galvão César até seu destino

↪ 8. Vire à direita na R. Alexandre Fleming

50 s (300 m)

Pegue a Estr. Vicinal Plínio Galvão César até seu destino

40 min (20,9 km)

📍 9. Na rotatória, pegue a 3ª saída para a Av. Min. Salgado Filho

400 m

↪ 10. Vire à direita na R. Mario Pernambuco

240 m

↩ 11. Vire à esquerda na R. Xavantes

📍 Passe por 1 rotatória

1,2 km

## FAZENDA MÃE DA ESPERANÇA

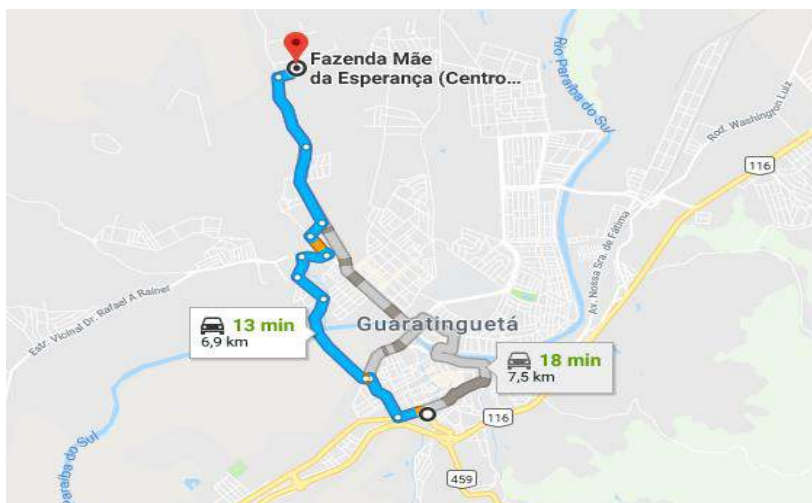


Fazenda Mãe da Esperança  
Crédito: <https://www.google.com.br>

A Fazenda da Esperança é uma comunidade terapêutica com mais de 30 anos de experiência na recuperação de jovens dependentes químicos. Avaliada como a maior obra da América Latina desenvolvendo essa atividade e ajudando milhares de famílias, atualmente se encontra em 15 países do ocidente ao oriente. Seu trabalho se baseia no tripé: convivência em família, trabalho como processo pedagógico e espiritualidade para encontrar um sentido de vida.

A Fazenda da Esperança Mãe da Esperança é uma unidade de recuperação feminina situada na cidade de Guaratinguetá-SP.

### Localização e vias de acesso



**Endereço:** Estrada Vicinal Plínio Galvão, Jardim Aeroporto, Guaratinguetá

**Horário de Funcionamento:** Segunda à Domingo, das 08h às 17h.

Siga a BR-488 e Av. Juscelino Kubitschek de Oliveira até R. Júlia Antunes Moreira em Campo do Galvão

- 3 min (1,1 km)
↑ 1. Siga na direção noroeste na BR-488
- 71 m
📍 2. Na rotatória, pegue a 2ª saída e mantenha-se na BR-488
- 350 m
📍 3. Na rotatória, pegue a 1ª saída para a Av. Juscelino Kubitschek de Oliveira em direção a Hotel Ibis/Hotel Fazenda/Estádio Mun.
- 700 m

Pegue a Av. Luis Carlos da Fonseca até R. Alexandre Fleming em Jardim Rony

- 4 min (2,3 km)

Pegue a Av. Luis Carlos da Fonseca até R. Alexandre Fleming em Jardim Rony

- 4 min (2,3 km)
↩ 4. Vire à esquerda na R. Júlia Antunes Moreira
- 84 m
↑ 5. R. Júlia Antunes Moreira faz uma curva suave à direita e se torna Av. Luis Carlos da Fonseca
- 14 km
📍 6. Na rotatória, pegue a 2ª saída para a R. Ronaldo Ottoni de Mesquita
- 450 m
📍 7. Na rotatória, pegue a 1ª saída para a Av. Altino Garcia Ribeiro
- 300 m
↪ 8. Vire à direita na R. Alexandre Fleming
- 50 s (300 m)
- 11,1 km
📍 9. Na rotatória, pegue a 3ª saída para a Av. Min. Salgado Filho
- 400 m
↪ 10. Vire à direita na R. Mario Pernambuco
- 240 m
- ↩ 11. Vire à esquerda na R. Xavantes
  - i Passe por 1 rotatória
- 12 km
- ↑ 12. Continue para Est. Vicinal Plínio Galvão César
- 11 km
- ↪ 13. Vire à direita
  - ⚠ Estrada de uso restrito
  - i O destino estará à esquerda
- 280 m

## FAZENDA NEUCHATEL



Fazenda Neuchatel

Crédito: <http://fazendaneuchatel.blogspot.com.br/>

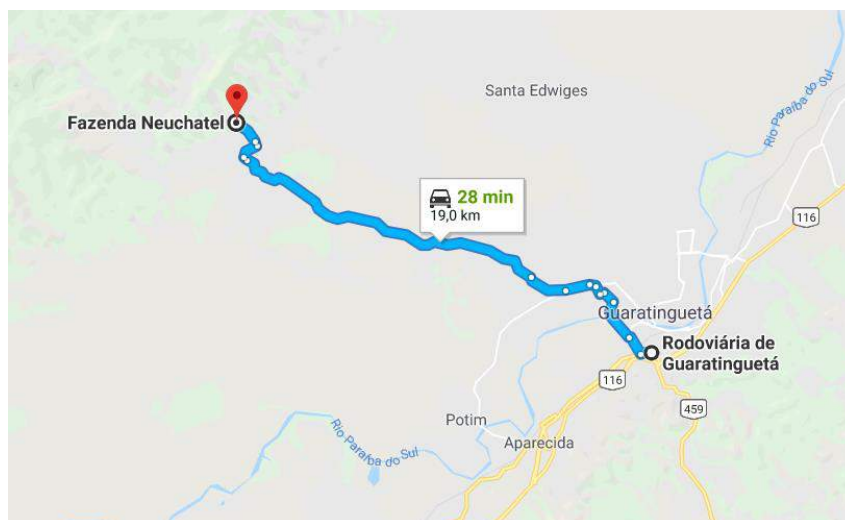
Fazenda colonial do ciclo cafeeiro, tem uma bela característica em especial que a difere de todas as outras, uma construção lembrando o clássico, uma roda d'água instalada em seu interior no primeiro piso com quase 5 metros de altura que capta as águas das montanhas por um aqueduto que era usado para moagem e beneficiamento do café.

Com a ajuda de Regina Maia arquiteta e amiga da família resgataram-se as fotos e estudos da casa que por volta de 1984 já se encontrava com seus telhados e janelas caindo, estava esquecida no mausoléu que se tornou.

Quando encontrada em 2001 com mais de 3 metros de entulho em seu interior foi reerguida e restaurada em suas características originais, também sendo posteriormente decorada pelos seus atuais proprietários Ronald e Michele Clark.

No caminho para a casa grande, o visitante deve passar por uma extensa trilha e por um pequeno rio para chegar a esse lugar tão aconchegante.

### **Localização e vias de acesso**



**Endereço:** Estrada Vicinal Dr. Rafael A Rainer, Guaratinguetá – SP.

**Horário de Funcionamento:** Com agendamento

Siga a BR-488 e Av. Juscelino Kubitscheck de Oliveira até R. Júlia Antunes Moreira em Campo do Galvão

- |   |                |
|---|----------------|
|   | 3 min (1,1 km) |
| ↑ 1. Siga na direção noroeste na BR-488   | 71 m           |
| 📍 2. Na rotatória, pegue a 2ª saída e mantenha-se na BR-488   | 350 m          |
| 📍 3. Na rotatória, pegue a 1ª saída para a Av. Juscelino Kubitscheck de Oliveira em direção a Hotel Ibis/Hotel Fazenda/Estádio Mun. | 700 m          |

Pegue a Av. Luis Carlos da Fonseca até R. Alexandre Fleming em Jardim Rony

- |   |                |
|---|----------------|
|   | 5 min (2,5 km) |
| ↙ 4. Vire à esquerda na R. Júlia Antunes Moreira  | 84 m           |
| ↑ 5. R. Júlia Antunes Moreira faz uma curva suave à direita e se torna Av. Luis Carlos da Fonseca | 1,4 km         |
| 📍 6. Na rotatória, pegue a 2ª saída para a R. Ronaldo Otoni de Mesquita                           | 450 m          |
| 📍 7. Na rotatória, pegue a 2ª saída para a R. Vicente de Paula Penido                             | 190 m          |
| ↘ 8. Vire à direita na Av. Arlete Meirelles Ranieri   | 300 m          |

Siga a R. Alexandre Fleming até Estr. Pres. Tancredo Neves/Rod. Pres. Tancredo Neves

- |  |                |
|--|----------------|
|  | 2 min (1,0 km) |
| 9. Vire à esquerda na R. Alexandre Fleming   |                |
|  | 220 m          |
| 10. Na rotatória, pegue a 2ª saída e mantenha-se na R. Alexandre Fleming                                 |                |
|  | 800 m          |
|  | 1,4 km         |
| 11. Na rotatória, continue em frente na Estr. Pres. Tancredo Neves/Rod. Pres. Tancredo Neves             |                |
| 12. Na rotatória, pegue a 3ª saída e mantenha-se na Estr. Pres. Tancredo Neves/Rod. Pres. Tancredo Neves |                |
| <span style="color: blue;">i</span> Continue na Rod. Pres. Tancredo Neves                                |                |
|  | 11,2 km        |
| 13. Curva suave à direita  |                |
|  | 130 m          |
| 14. Vire à direita   |                |
|  | 600 m          |
| 15. Vire à esquerda  |                |
|  | 190 m          |
| 16. Vire à direita   |                |
|  | 900 m          |

## GRUPO FRATERNIDADE IRMÃOS ALTINO



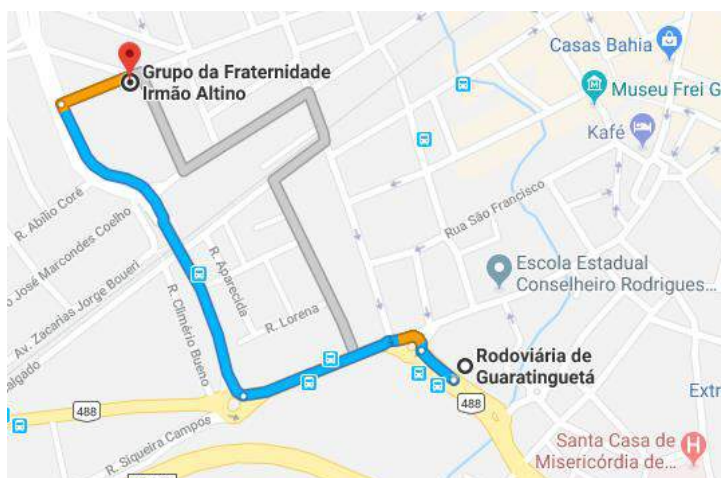
Grupo Fraternidade Irmãos Altino



Crédito: <http://www.irmaoaltino.com.br>

O Grupo Fraternidade Irmãos Altino é uma Entidade Espírita, Civil, Filantrópica, sem fins lucrativos ou político partidário, fundado em 25 de Junho de 1960. Pertence ao Movimento Fraternidade (MOFRA), filiado à Organização Social Cristã Espírita André Luiz (OSCAL) e a União das Sociedades Espíritas (USE).

### Localização e vias de acesso



**Endereço:** Rua Álvaro Cabral, 381, Campo do Galvão, Guaratinguetá

**Horário de Funcionamento:** Segunda à Sábado, das 08h às 18h.

↑ 1. Siga na direção noroeste na BR-488

71 m

📍 2. Na rotatória, pegue a 2ª saída e mantenha-se na BR-488

380 m

📍 3. Na rotatória, pegue a 1ª saída para a Av. Juscelino Kubitschek de Oliveira em direção a Hotel Ilois/Hotel Fazenda/Estádio Mun.


600 m

➡ 4. Vire à direita na R. Álvaro Cabral

📍 O destino estará à direita

120 m

## GRUTA NOSSA SENHORA DE LOURDES

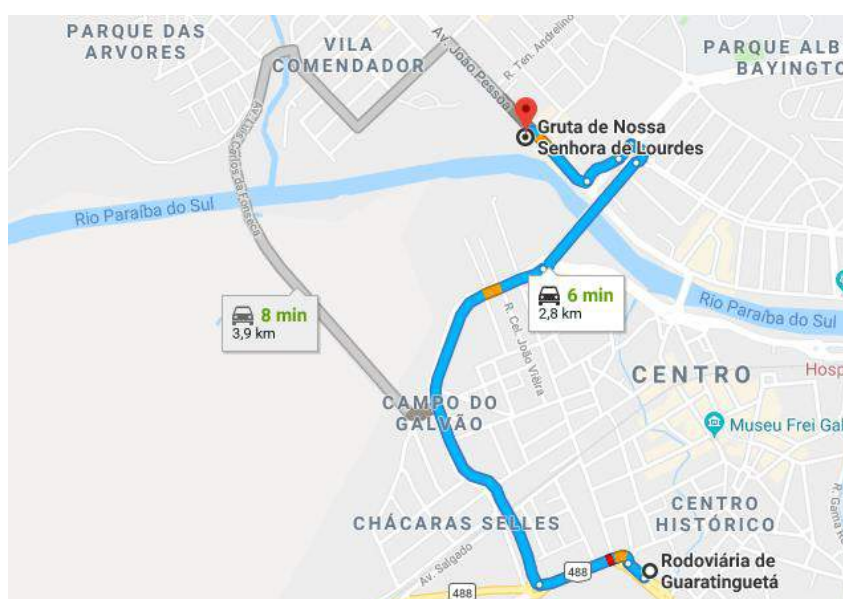


Gruta Nossa Senhora de Lourdes

Crédito: <https://www.tripadvisor.com.br>

A gruta está localizada na Casa Puríssimo Coração de Maria, antigo Orfanato. Foi construída em 1921 para abrigar pedra trazida de Lourdes, na França. Localização: Bairro do Pedregulho, margem esquerda do rio Paraíba.

### Localização e vias de acesso



**Endereço:** Avenida João Pessoa, Vila Comendador Rodrigues  
**Horário de Funcionamento:** Segunda à Domingo, das 08h às 18h.

Siga a BR-488 até Av. Juscelino Kubitschek de Oliveira em Vila Alves

- ↑ 1. Siga na direção noroeste na BR-488 1 min (400 m)
- 
- 📍 2. Na rotatória, pegue a 2ª saída e mantenha-se na BR-488 71 m
- 
- 350 m

Continue em Av. Juscelino Kubitschek de Oliveira. Pegue a R. Jacobe Usler Schonfeld até Av. João Pessoa em Pedregulho

- 📍 3. Na rotatória, pegue a 1ª saída para a Av. Juscelino Kubitschek de Oliveira em direção a Hotel Ibis/Hotel Fazenda/Estádio Mun. 5 min (2,4 km)
- 
- 📍 4. Na rotatória, continue em frente na R. Jacobe Usler Schonfeld 1,4 km
- 
- 📍 5. Na rotatória, pegue a 3ª saída em direção a E. E. AR/Pedregulho 450 m
- 
- 🛣️ 6. Vire à esquerda na Av. Dr. Aníbal Pereira da Cunha 95 m
- 
- ↑ 7. Av. Dr. Aníbal Pereira da Cunha faz uma curva suave à direita e se torna Praça Treze de Maio 63 m
- 
- 📍 8. Na rotatória, pegue a 1ª saída para a Av. João Pessoa em direção a Pedregulho/E. E. Aeronáutica 140 m
- 📍 O destino estará à esquerda
- 
- 260 m

## IGREJA BATISTA

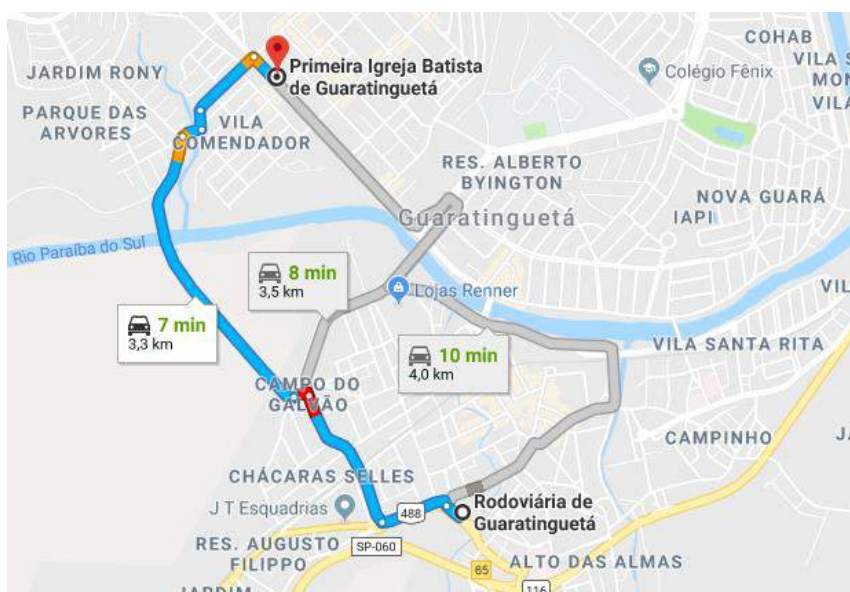


## Igreja Batista

Crédito: <https://www.facebook.com>

A Congregação Batista foi organizada no dia 4 de abril de 1937, sendo administrada até o ano de 1939 pela Igreja Batista da Liberdade (São Paulo), que enviava pregadores e seu pastor titular Erodice Fontes de Queiroz (em memória), o qual vinha uma vez por mês a nossa cidade.

### Localização e vias de acesso



**Endereço:** Avenida João Pessoa, n.1380, Pedregulho, Guaratinguetá

**Horário de Funcionamento:** Segunda à Sábado das 08h às 18h, Domingo das 08h às 12h

Siga a BR-488 e Av. Juscelino Kubitschek de Oliveira até R. Júlia Antunes Moreira em Campo do Galvão

3 min (1,1 km)



1. Siga na direção noroeste na BR-488

71 m



2. Na rotatória, pegue a 2ª saída e mantenha-se na BR-488

352 m



3. Na rotatória, pegue a 1ª saída para a Av. Juscelino Kubitschek de Oliveira em direção a Hotel Ibis/Hotel Fazenda/Estádio Mun.

700 m

Pegue a Av. Luis Carlos da Fonseca até Av. João Pessoa em Vila Comendador Rodrigues Alves

4 min (2,0 km)

Pegue a Av. Luis Carlos da Fonseca até Av. João Pessoa em Vila Comendador Rodrigues Alves

4 min (2,0 km)

4. Vire à esquerda na R. Júlia Antunes Moreira

84 m

5. R. Júlia Antunes Moreira faz uma curva suave à direita e se torna Av. Luis Carlos da Fonseca

1,4 km

6. Na rotatória, pegue a 1ª saída para a Av. Eduardo Rodrigues Alves

94 m

7. Vire à esquerda na R. Expedicionário Benedito Patrício

86 m

8. R. Expedicionário Benedito Patrício faz uma curva suave à direita e se torna R. Prof. Waldemar Ferreira

350 m

9. Vire à direita na Av. João Pessoa

 O destino estará à esquerda

49 s (140 m)

## IGREJA DOS MORMONS

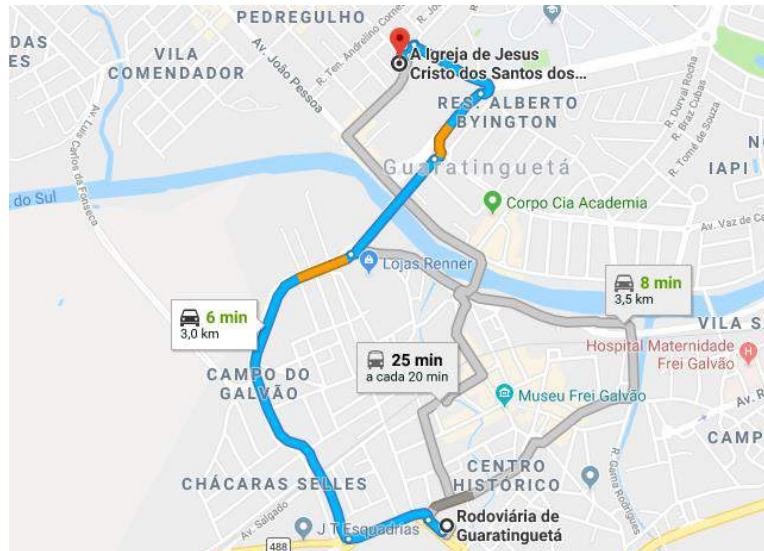


Igreja dos Mormons

Crédito: Evandro Luiz Fialho

A Igreja de Jesus Cristo dos Santos dos Últimos Dias fica localizado na cidade de Guaratinguetá, no Vale do Paraíba, interior do estado de São Paulo. Mais conhecida como igreja dos mórmons, onde seus missionários realizam serviços humanitários em todo o mundo. Ela é muito bem arquitetada e muito bem cuidada e está aberta para visitantes.

## Localização e vias de acesso



**Endereço:** Rua dos Mórmons, n.140, Jardim Coelho Neto, Guaratinguetá

**Horário de Funcionamento:** Terça à sábado das 19h às 21h, Domingo das 09h às 12h

- ↑ 1. Siga na direção noroeste na BR-488 71 m

---

  - 📍 2. Na rotatória, pegue a 2ª saída e mantenha-se na BR-488 350 m

---

  - 📍 3. Na rotatória, pegue a 1ª saída para a Av. Juscelino Kubitschek de Oliveira em direção a Hotel Ibis/Hotel Fazenda/Estádio Mun. 1.4 km

---

  - 📍 4. Na rotatória, continue em frente na R. Jacobe Usler Schonfeld 450 m

---

  - 📍 5. Na rotatória, pegue a 2ª saída para a Av. Dr. Ariberto Pereira da Cunha em direção a FATEC/FEG/Forum/Fac. Nog. Gama/Igreja de Frei Galvão 300 m

---

  - Continue em R. Henrique Turner Filho. Dirija até R. Dos Mormons 56 s (450 m)

---

  - 📍 6. Na rotatória, pegue a 3ª saída para a R. Henrique Turner Filho 400 m

---

  - ↩ 7. Vire à esquerda na R. Alberto Barbeta 50 m

---

  - ➡ 8. Vire à direita na R. Dos Mormons 27 m
- 📍 O destino estará à esquerda

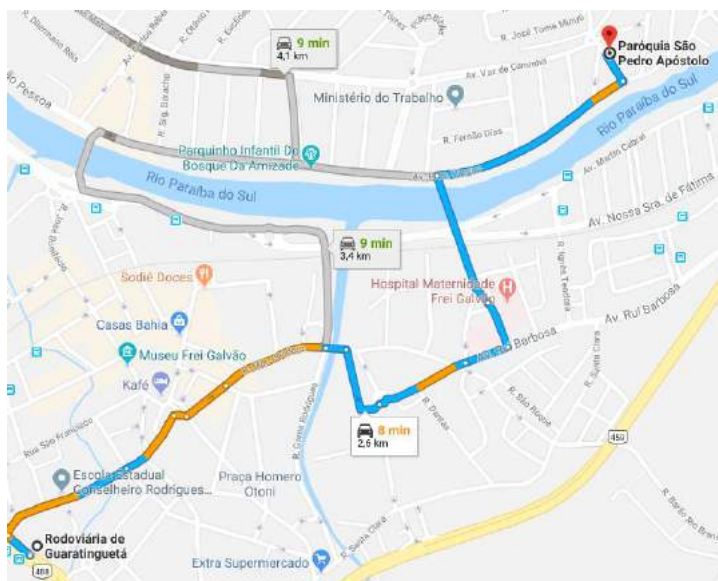
## IGREJA DE SÃO PEDRO APÓSTOLO



Igreja de São Pedro Apóstolo  
Crédito: <http://arqaparecida.org.br>

A Paróquia São Pedro Apóstolo em Guaratinguetá celebra até o dia 10 de julho seu padroeiro. O tema escolhido para a festa deste ano é o tema central do mais recente documento escrito pelo nosso Papa Bento XVI, a Exortação Apostólica pós-sinodal *Verbum Domini*.

### Localização e vias de acesso



**Endereço:** Praça Cristóvão Colombo, n. 210, Nova Guará

**Horário de Funcionamento:** Segunda à Sábado das 08h às 18h, Domingo das 08h às 12h

↑ 1. Siga na direção noroeste na BR-488

15 s (71 m)

Continue em R. Visc. de Guaringuetá. Pegue a R. Cel. Virgílio, R. Mal. Deodoro e Praça Joaquim Vilela de O. Marcondes até R. Henrique Dias em São Benedito

4 min (12 km)

📍 2. Na rotatória, pegue a 1ª saída para a R. Visc. de Guaringuetá

350 m

↑ 3. Continue para R. Cel. Virgílio

170 m

➡ 4. Vire à direita para permanecer na R. Cel. Virgílio

33 m

↶ 5. Vire à esquerda na R. Pedro Marcondes

120 m

↑ 6. Continue para R. Mal. Deodoro

260 m

↑ 7. Continue para R. Bejamin Constant

50 m

↑ 8. R. Bejamin Constant faz uma curva à direita e se torna Praça Joaquim Vilela de O. Marcondes

200 m

📍 9. Na rotatória, pegue a 1ª saída para a R. Henrique Dias

240 m

↑ 10. Continue para Av. Rui Barbosa

110 m

Pegue a R. André Alcmin e Av. Pres. Vargas até Praça Cristóvão Colombo em Nova Guará

2 min (10 km)

↶ 11. Vire à esquerda na R. Gastão Meireles

120 m

↑ 12. Continue em frente na R. André Alcmin

350 m

➡ 13. Vire à direita na Av. Pres. Vargas

500 m

↶ 14. Vire à esquerda na Praça Cristóvão Colombo

📍 O destino estará à direita

75 m



## MEMORIAL FREI GALVÃO

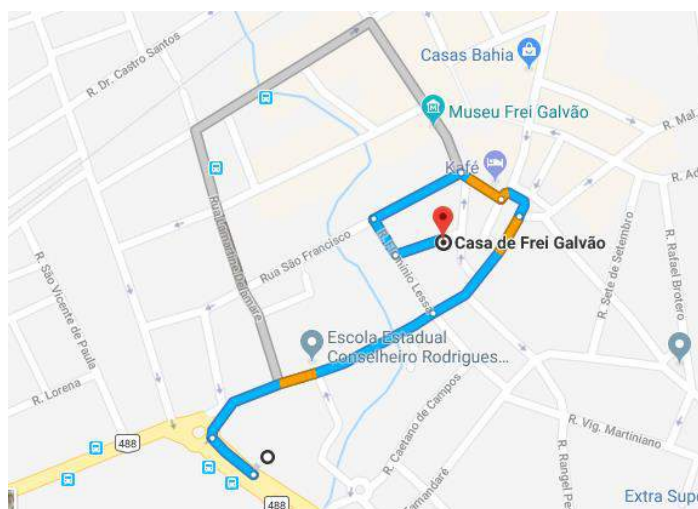


Memorial de Frei Galvão

Crédito: <https://www.guiaaledoparaiba.com.br>

Localizado ao lado do Oratório de Frei Galvão Construtor, à rua Frei Galvão, o Memorial reúne um rico acervo em documentos, fotografias de parentes do “tio santo” no século dezanove, imagens, anjos e sala dos milagres. Uma galeria de quadros de artistas regionais e a memória de Guaratinguetá na época de Frei Galvão, em maquete, quadros e objetos, constituem atrações de grande valor para a cultura de crianças, turistas e devotos, sobre o primeiro santo brasileiro.

### Localização e vias de acesso



**Endereço:** Rua Frei Lucas, n. 23, Centro, Guaratinguetá

**Horário de Funcionamento:** Segunda à Domingo, das 08h às 18h

- ↑ 1. Siga na direção noroeste na BR-488

15 s (71 m)

Continue em R. Visc. de Guaraquecetuba. Pegue a R. Cel. Virgílio e Rua São Francisco até R. Frei Lucas

4 min (850 m)

- 📍 2. Na rotatória, pegue a 1ª saída para a R. Visc. de Guaraquecetuba

350 m

- ↑ 3. Continue para R. Cel. Virgílio

170 m

- ↶ 4. Mantenha-se à esquerda para continuar em R. Feijó

58 m

- ↷ 5. Vire à direita na R. Frei Galvão

62 m

- ↑ 6. R. Frei Galvão faz uma curva à esquerda e se torna Rua São Francisco

130 m

- ↶ 7. Vire à esquerda na R. Flaminio Lessa

54 m

- ↶ 8. Vire à esquerda na R. Frei Lucas

📍 O destino estará à direita

63 m

## PAROQUIA SANTO EXPEDITO



Paroquia Santo Expedito

Crédito: Sílvia Farias

Localizado na zona rural de Guaratinguetá, próximo ao bairro Rocinha. Chama atenção pela beleza arquitetônica de sua fachada e pela simplicidade de seu interior.

### Localização e vias de acesso



**Endereço:** Rodovia Paulo Virgílio, km 22, Rocinha, Guaratinguetá

**Horário de Funcionamento:** Segunda à Sábado das 08h às 18h, Domingo das 08h às 12h

- ↑ 1. Siga na direção noroeste na BR-488 71 m
  - 📍 2. Na rotatória, pegue a 3ª saída e mantenha-se na BR-488 250 m
  - 📍 3. Na rotatória, pegue a 1ª saída e mantenha-se na BR-488 300 m
  - 📍 4. Na rotatória, pegue a 1ª saída para a BR-459/BR-488 140 m
  - 📍 5. Na rotatória, pegue a 1ª saída para a BR-459 21,2 km
  - 📍 6. Na rotatória, pegue a 1ª saída e mantenha-se na BR-459 900 m
- Dirija até seu destino 55 s (140 m)
- 📍 7. Curva acentuada à esquerda 100 m
  - 📍 8. Vire à direita 96 m
- i O destino estará à direita

## PRÉDIO ESCOLA DE ENFERMAGEM DR. BENEDITO MEIRELLES

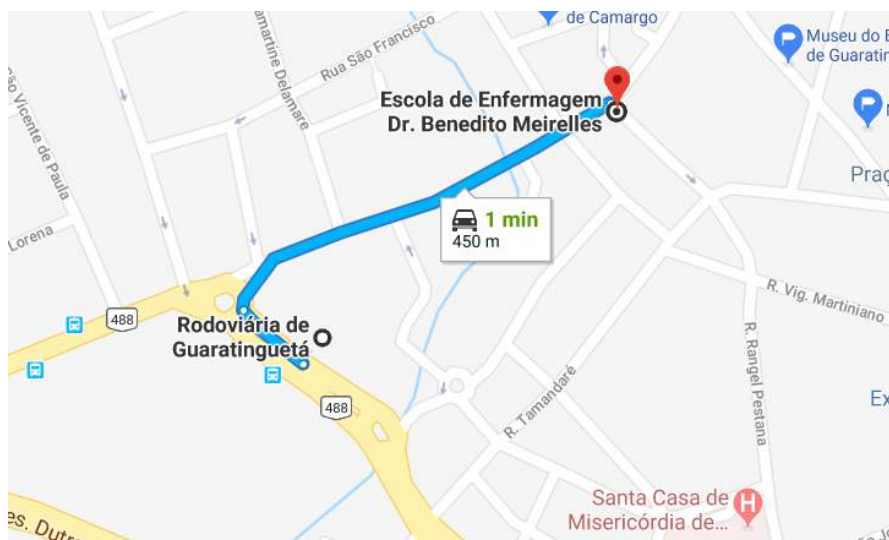


Escola de Enfermagem Doutor Benedito Meirelles

Crédito: <http://www.guiavaledoparaiba.com.br>

Casa que foi morada do médico Benedito Meirelles, atende a várias pessoas de outras cidades buscando formação na área de enfermagem.

### Localização e vias de acesso



**Endereço:** Rua Prudente de Moraes, n. 08, Centro – Guaratinguetá.

**Horário de Funcionamento:** Segunda a Sábado, das 08 h às 23 h.

↑ 1. Siga na direção noroeste na BR-488

71 m

📍 2. Na rotatória, pegue a 1ª saída para a R. Visc. de Guaratinguetá

350 m

↑ 3. Continue para R. Cel. Virgílio

49 m

↘ 4. Vire à direita na R. Prudente de Morães

10 m

## PRÉDIO DA DIRETORIA DE ENSINO – CORONEL ALFREDO DE B. SANTOS

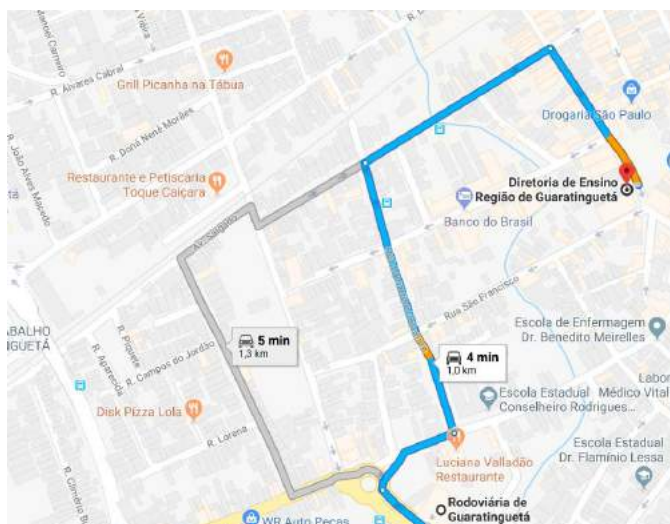


Prédio Coronel Alfredo de Barros Santos

Crédito: <https://pt.wikipedia.org>

O prédio foi construído em propriedade doada para o Estado pelo Doutor Flamínio Antônio do Nascimento Lessa, por testamento, em 1877, sob a condição de servir à educação e ao ensino. Nele funcionou o primeiro grupo escolar da cidade, sediando atualmente a Diretoria de Ensino.

### Localização e vias de acesso



**Endereço:** Praça Conselheiro Rodrigues Alves, n. 27, Centro – Guaratinguetá.

**Horário de Funcionamento:** Segunda à Sábado, das 07h às 18h.

↑ 1. Siga na direção noroeste na BR-488

71 m

📍 2. Na rotatória, pegue a 1ª saída para a R. Visc. de Guaratinguetá

120 m

↶ 3. Vire à esquerda na Rua Lamartine Delamare

350 m

↷ 4. Vire à direita na R. Domingos Rodrigues Alves

260 m

↷ 5. Vire à direita na R. José Bonifácio

180 m

↑ 6. Continue para Praça Conselheiro Rodrigues Alves/R. Frei Galvão

📍 O destino estará à direita

20 m

## PESQUEIRO RODA D'ÁGUA

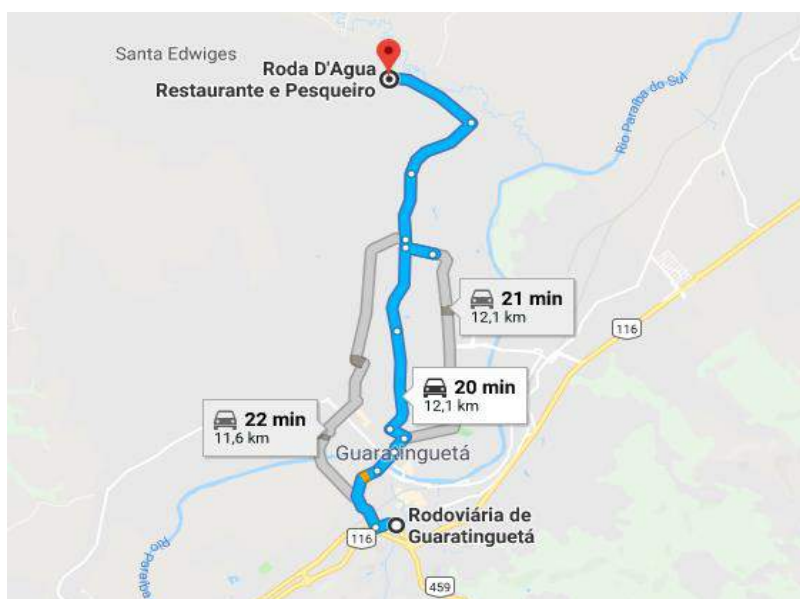


Pesqueiro Roda D'água

Crédito: <https://www.facebook.com>

Pesqueiro e Restaurante com almoço a lá carte e porções aos finais de semana, o sistema Self Service oferece churrasco aos domingos e feriados, pesqueiro com lagos de tilápia e bagre, playground kids, contato com a natureza.

### Localização e vias de acesso



**Endereço:** Estrada Colônia do Piagui, n. 6067, Colônia do Piagui

**Horário de Funcionamento: Sábado e Domingo, das 10h às 18h.**

- ↑ 1. Siga na direção noroeste na BR-488 71 m
- 
- 📍 2. Na rotatória, pegue a 2ª saída e mantenha-se na BR-488 350 m
- 
- 📍 3. Na rotatória, pegue a 1ª saída para a Av. Juscelino Kubitschek de Oliveira em direção a Hotel Ibis/Hotel Fazenda/Estádio Mun. 1,4 km
- 
- 📍 4. Na rotatória, continue em frente na R. Jacobe Usler Schonfeld 450 m
- 
- 📍 5. Na rotatória, pegue a 2ª saída para a Av. Dr. Ariberto Pereira da Cunha em direção a FATEC/FEG/Forum/Fac. Nog. Gama/Igreja de Frei Galvão 300 m
- 
- Pegue a R. Alberto Barbeta, Estr. Césare Zangrande, Av. George Washington Galvão Nogueira, Estr. Césare Zangrande e Estr. da Colonia do Piaqui até seu destino 15 min (3,5 km)
- 
- 📍 6. Na rotatória, pegue a 3ª saída para a R. Henrique Turner Filho 400 m
- 
- ➡ 7. Vire à direita na R. Alberto Barbeta 1,9 km
- 
- ↑ 8. Continue para Estr. Césare Zangrande 1,6 km
- 
- ➡ 9. Vire à direita na Av. George Washington Galvão Nogueira 500 m
- 
- 📍 10. Na rotatória, pegue a 4ª saída e mantenha-se na Av. George Washington Galvão Nogueira 700 m
- 
- ➡ 11. Curva suave à direita na Estr. Césare Zangrande 1,2 km
- 
- ↑ 12. Continue para Estr. da Colonia do Piaqui 1,5 km
- 
- ↶ 13. Vire à esquerda 1,7 km
- 📍 O destino estará à esquerda

**PESQUEIRO VESARO**



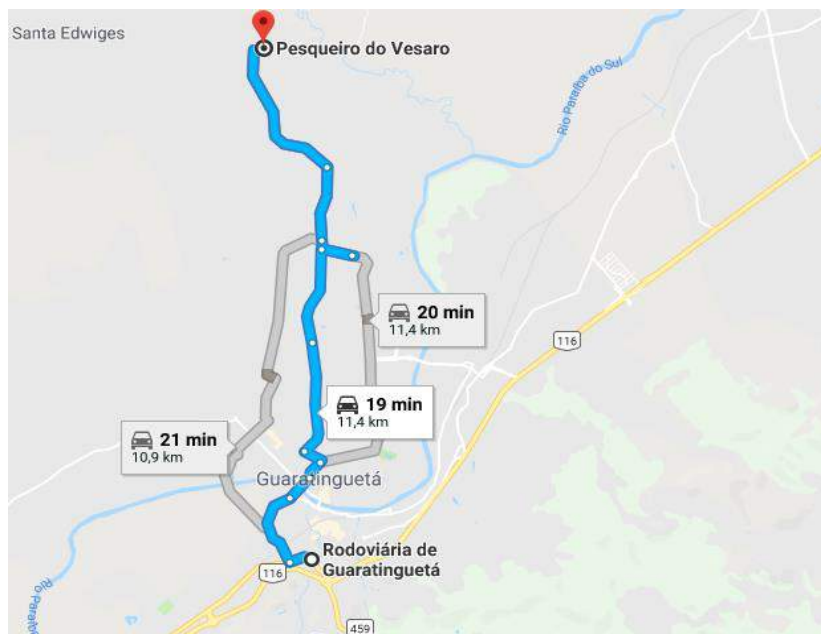


Pesqueiro Vesaro

Crédito: <https://www.facebook.com>

Ambiente agradável e familiar, contato direto com a natureza. Conta com serviços de Buffet, lago para a prática de pesca esportiva, espaço para realização de eventos.

### Localização e vias de acesso



**Endereço:** Estrada das Posses, Guaratinguetá

**Horário de Funcionamento:** Sexta à Domingo, das 08h às 18h

Pegue a Av. Juscelino Kubitscheck de Oliveira até R. Henrique Turner Filho em Vila Paraiba

- |  |                |
|--|----------------|
|  | 6 min (2,5 km) |
| ↑ 1. Siga na direção noroeste na BR-488  |                |
|  | 71 m           |
| 📍 2. Na rotatória, pegue a 2ª saída e mantenha-se na BR-488  |                |
|  | 350 m          |
| 📍 3. Na rotatória, pegue a 1ª saída para a Av. Juscelino Kubitscheck de Oliveira em direção a Hotel Ibis/Hotel Fazenda/Estádio Mun.          |                |
|  | 1,4 km         |
| 📍 4. Na rotatória, continue em frente na R. Jacobe Usler Schonfeld   |                |
|  | 450 m          |
| 📍 5. Na rotatória, pegue a 2ª saída para a Av. Dr. Aníbal Pereira da Cunha em direção a FATEC/FEG/Forum/Fac. Nog. Gama/Igreja de Frei Galvão |                |
|  | 300 m          |

Pegue a R. Alberto Barbeta e Estr. Césare Zangrande até Estr. das Posses

- |   |                 |
|---|-----------------|
|   | 14 min (3,9 km) |
| 📍 6. Na rotatória, pegue a 3ª saída para a R. Henrique Turner Filho                         |                 |
|   | 400 m           |
| ↻ 7. Vire à direita na R. Alberto Barbeta   |                 |
|   | 1,9 km          |
| ↑ 8. Continue para Estr. Césare Zangrande   |                 |
|   | 1,6 km          |
| ↻ 9. Vire à direita na Av. George Washington Galvão Nogueira                                |                 |
|   | 500 m           |
| 📍 10. Na rotatória, pegue a 4ª saída e mantenha-se na Av. George Washington Galvão Nogueira |                 |
|   | 700 m           |
| ↻ 11. Curva suave à direita na Estr. Césare Zangrande                                       |                 |
|   | 1,2 km          |
| ↶ 12. Vire à esquerda na Estr. das Posses   |                 |
|   | 2,5 km          |

## PESQUEIRO PLANETA ÁGUA



Pesqueiro Planeta Água

Crédito: <https://www.facebook.com>

Ambiente agradável e familiar, contato direto com a natureza. Conta com serviços hospedagem, Buffet, petiscaria, lago para a prática de pesca esportiva, espaço para realização de eventos.

### Localização e vias de acesso



**Endereço:** Clube dos Quinhentos

**Horário de funcionamento:** De terça a Domingo das 08h as 18h

Pegue a BR-116/BR-459 em Pedreira via BR-488

- |   |                |
|---|----------------|
|   | 3 min (1,0 km) |
| ↑ 1. Siga na direção noroeste na BR-488                             |                |
| <hr/>   |                |
| 📍 2. Na rotatória, pegue a 3ª saída e mantenha-se na BR-488         | 71 m           |
| <hr/>   |                |
| 📍 3. Na rotatória, pegue a 1ª saída e mantenha-se na BR-488         | 250 m          |
| <hr/>   |                |
| 📍 4. Na rotatória, pegue a 1ª saída para a BR-459/BR-488            | 300 m          |
| <hr/>   |                |
| 📍 5. Na rotatória, pegue a 2ª saída para a rampa de acesso à BR-459 | 140 m          |
| <hr/>   |                |
| 🚶 6. Pegue a BR-116/BR-459  | 260 m          |
| <hr/>   |                |
|   | 2 min (3,3 km) |

Continue em Av. José Zaccaro Neto até seu destino em Belvedere Club dos 500, Guaratinguetá

- |  |                |
|--|----------------|
|  | 3 min (1,0 km) |
| ➡ 7. Vire à direita na Av. José Zaccaro Neto |                |
| <hr/>  |                |
| ↩ 8. Vire à esquerda                         | 800 m          |

## SÍTIO BELO MONTE

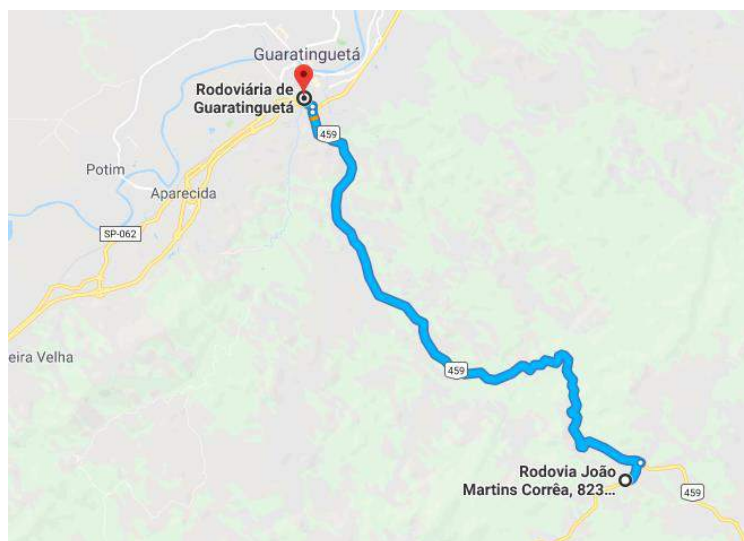


Sítio Belo Monte

Crédito: <https://www.facebook.com>

Sítio com várias opções de lazer, como: piscinas, parque, contato com a natureza, parque, espaço para realização de eventos.

## Localização e vias de acesso



**Endereço:** Rod. João Martins Corrêa, km1

**Horário de funcionamento:** Aberto diariamente

1. Siga na direção nordeste na Rod. João Martins Corrêa 800 m
  2. Curva acentuada à esquerda na BR-459 202 km
  3. Na rotatória, pegue a 2ª saída para a BR-459/BR-488 160 m
  4. Na rotatória, pegue a 1ª saída para a BR-488 350 m
  5. Na rotatória, pegue a 2ª saída e mantenha-se na BR-488 120 m
-  O destino estará à direita

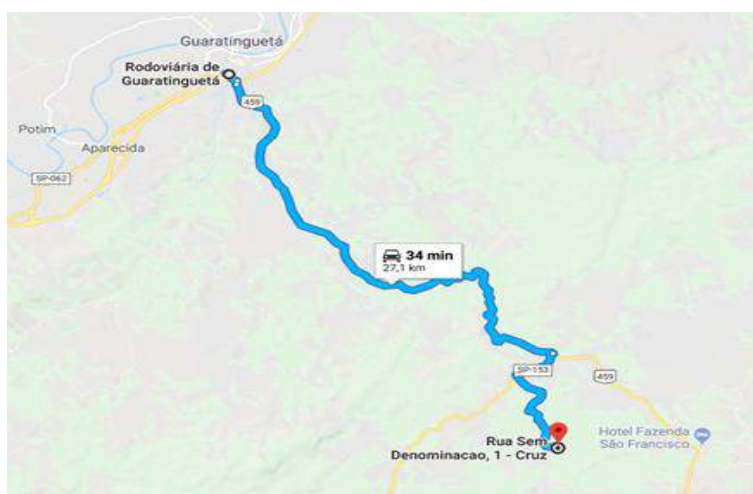
## SÍTIO VACA ESTRELADA



Sítio Vaca Estrelada  
Crédito: [www.vacaestrelada.com.br](http://www.vacaestrelada.com.br)

Localizada no Vale do Paraíba, numa região privilegiada entre as belezas naturais da região de Guaratinguetá e as maravilhosas montanhas de Cunha, a Fazenda Boa Esperança possui uma área de 120 alqueires, sendo mais da metade coberta por Mata Atlântica nativa.

### Localização e vias de acesso



**Endereço:** R. Sem Denominação, 1 - Cruz  
**Horário de funcionamento:** Aberto diariamente

Dirija por BR-459

- |   |  |                 |
|---|--|-----------------|
| ↑ | 1. Siga na direção noroeste na BR-488                          | 22 min (226 km) |
| 📍 | 2. Na rotatória, pegue a 3ª saída e mantenha-se na BR-488      | 71 m            |
| 📍 | 3. Na rotatória, pegue a 1ª saída e mantenha-se na BR-488      | 250 m           |
| 📍 | 4. Na rotatória, pegue a 1ª saída para a BR-459/BR-488         | 300 m           |
| 📍 | 5. Na rotatória, pegue a 1ª saída para a BR-459                | 140 m           |
| 📍 | 6. Curva suave à direita em direção à Rod. João Martins Corrêa | 261 km          |
| 📍 | 7. Vire à direita na Rod. João Martins Corrêa                  | 25 m            |
|   |  | 1,7 km          |

Dirija até seu destino

- |   |                              |                |
|---|------------------------------|----------------|
| 📍 | 8. Vire à esquerda           | 12 min (46 km) |
| 📍 | 9. Vire à direita            | 44 km          |
| 📍 | 10. Vire à esquerda          | 86 m           |
| 📍 | 📍 O destino estará à direita | 57 m           |

## TEATRO CARLOS GOMES

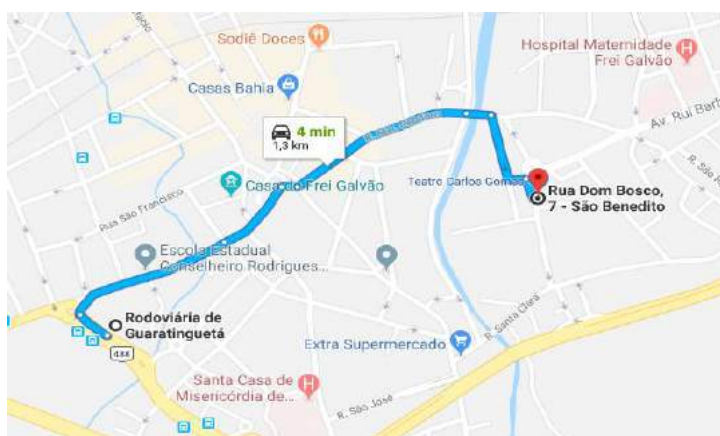


Teatro Carlos Gomes

Crédito: <http://www.jornaloince.com.br>

O Teatro Carlos Gomes em Guaratinguetá foi construído em 1894 todo em estilo neoclássico, foi considerado um dos melhores e mais bonitos de todo o estado paulista, foi desativado em 1930 para sediar a Escola de Farmácia e Odontologia e na mesma década mudou-se para lá a Prefeitura Municipal.

### Localização e vias de acesso



**Endereço:** Rua Doutor Homero Ottoni, nº 75 – Guaratinguetá

**Horário de Funcionamento:** Segunda à Sexta, das 09h às 18h.

- ↑ 1. Siga na direção noroeste na BR-488

15 s (71 m)

Continue em R. Visc. de Guaratinguetá. Pegue a R. Cel. Virgílio, R. Mal. Deodoro e Praça Joaquim Vilela de O. Marcondes até R. Dom Bosco em São Benedito

4 min (1,2 km)

- 📍 2. Na rotatória, pegue a 1ª saída para a R. Visc. de Guaratinguetá

350 m

- ↑ 3. Continue para R. Cel. Virgílio

170 m

- 4. Vire à direita para permanecer na R. Cel. Virgílio

33 m

- ↶ 5. Vire à esquerda na R. Pedro Marcondes

120 m

- ↑ 6. Continue para R. Mal. Deodoro

260 m

- ↑ 7. Continue para R. Bejamin Constant

50 m

- ↑ 8. R. Bejamin Constant faz uma curva à direita e se torna Praça Joaquim Vilela de O. Marcondes

180 m

- 9. Vire à direita na R. Dom Bosco

📍 O destino estará à esquerda

47 m

## ALAMBIQUE ROSINHA



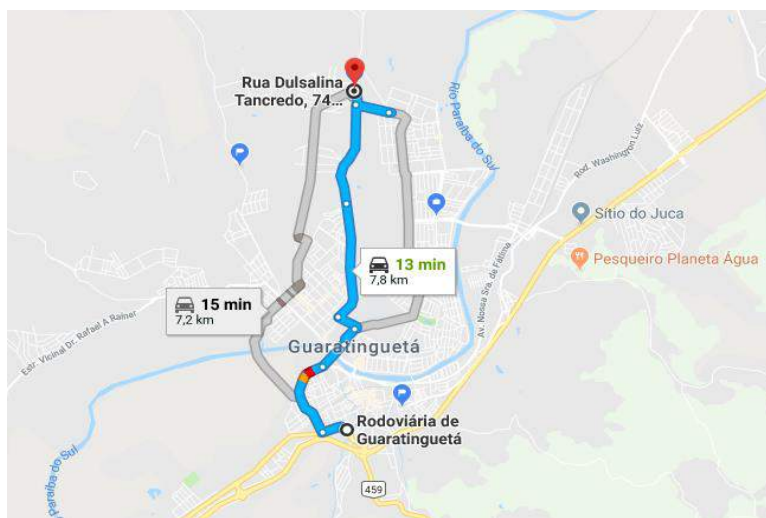
Alambique Rosinha

Crédito: [www.google.com.br](http://www.google.com.br)

Localizado no Sítio Santo Antonio, n. 825, Colônia do Piagui, o alambique produz cachaça desde o início do processo de fabricação. Atualmente o alambique produz cerca de cinco mil litros de cachaça por dia.



## Localização e vias de acesso



**Endereço:** Sítio Santo Antônio, Colônia do Piagui, Guaratinguetá

**Horário de funcionamento:** Segunda à Domingo, das 09h às 19h

Pegue a Av. Juscelino Kubitschek de Oliveira até R. Henrique Turner Filho em Vila Paraiba

6 min (2,5 km)

↑ 1. Siga na direção noroeste na BR-488

71 m

📍 2. Na rotatória, pegue a 2ª saída e mantenha-se na BR-488

350 m

📍 3. Na rotatória, pegue a 1ª saída para a Av. Juscelino Kubitschek de Oliveira em direção a Hotel Ibis/Hotel Fazenda/Estádio Mun.

1,4 km

📍 4. Na rotatória, continue em frente na R. Jacobe Usler Schonfeld

450 m

📍 5. Na rotatória, pegue a 2ª saída para a Av. Dr. Arlberto Pereira da Cunha em direção a FATEC/FEG/Forum/Fac. Nog. Gama/Igreja de Frei Galvão

300 m

Siga a R. Alberto Barbeta, Estr. Césare Zangrande e Av. George Washington Galvão Nogueira até R. Dulsalina Tancredo em Santa Edwiges

8 min (5,3 km)

Siga a R. Alberto Barbeta, Estr. Césare Zangrande e Av. George Washington Galvão Nogueira até R. Dulsalina Tancredo em Santa Edwiges

		8 min (5,3 km)
📍	6. Na rotatória, pegue a 3ª saída para a R. Henrique Turner Filho	
		400 m
➔	7. Vire à direita na R. Alberto Barbeta	
		1,9 km
↑	8. Continue para Estr. Césare Zangrande	
		1,6 km
➔	9. Vire à direita na Av. George Washington Galvão Nogueira	
		500 m
📍	10. Na rotatória, pegue a 4ª saída e mantenha-se na Av. George Washington Galvão Nogueira	
		700 m
⤵	11. Curva suave à direita na Estr. Césare Zangrande	
		16 m
➔	12. Vire à esquerda na Estr. Col. do Piaqui	
		40 m
📍	13. Na rotatória, pegue a 1ª saída para a R. Dulsalina Tancredo	
	📍 O destino estará à direita	
		80 m

## BAIRRO DOS PILÕES



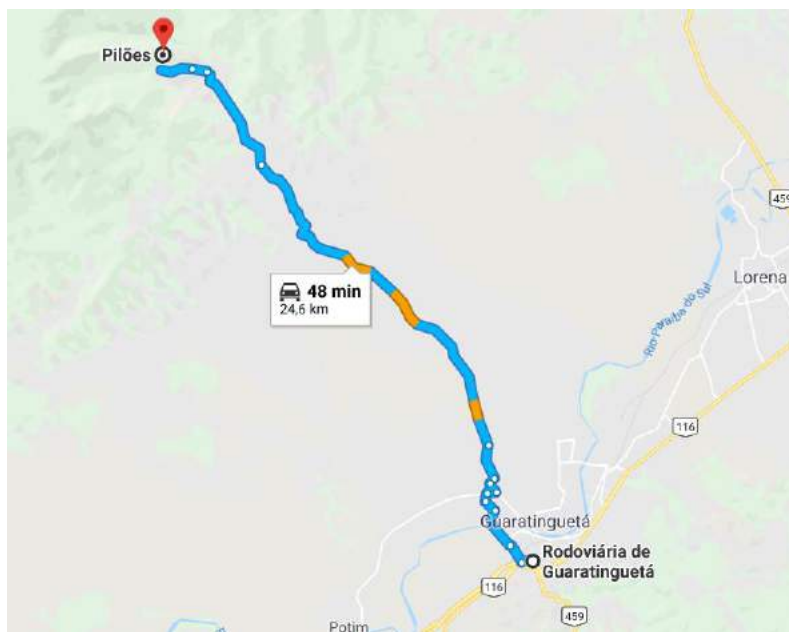
Bairro dos Pilões

Crédito: <http://pedalanimal.blogspot.com.br>

Situado no alto da Serra da Mantiqueira, na divisa com o Estado de Minas Gerais, possui o ponto mais alto do município – a Pedra do Focinho do Cão, com 2000 metros de

altitude. Destaca-se pelo encontro das águas dos rios Piagui e Pilões, oferecendo aos visitantes um balneário de águas claras e belíssima vista. Bastante explorado para o turismo de veraneio, com residências para alugar por temporada às margens do Rio Pilões.

### Localização e vias de acesso



**Endereço:** Estrada Vicinal Plínio Galvão Cesar, Guaratinguetá.

**Horário de funcionamento:** Aberto diariamente

Siga a BR-488 e Av. Juscelino Kubitschek de Oliveira até R. Júlia Antunes Moreira em Campo do Galvão

3 min (1,1 km)

↑ 1. Siga na direção noroeste na BR-488

71 m

📍 2. Na rotatória, pegue a 2ª saída e mantenha-se na BR-488

350 m

📍 3. Na rotatória, pegue a 1ª saída para a Av. Juscelino Kubitschek de Oliveira em direção a Hotel Ibis/Hotel Fazenda/Estádio Mun.

700 m

Pegue a Av. Luis Carlos da Fonseca até R. Alexandre Fleming em Jardim Rony

4 min (2,3 km)

↙ 4. Vire à esquerda na R. Júlia Antunes Moreira

84 m

↑ 5. R. Júlia Antunes Moreira faz uma curva suave à direita e se torna Av. Luis Carlos da Fonseca

1,4 km

📍 6. Na rotatória, pegue a 2ª saída para a R. Ronaldo Otoni de Mesquita

450 m

📍 7. Na rotatória, pegue a 1ª saída para a Av. Altino Garcia Ribeiro

300 m

↘ 8. Vire à direita na R. Alexandre Fleming

50 s (300 m)

↘ 8. Vire à direita na R. Alexandre Fleming

50 s (300 m)

Pegue a Estr. Vicinal Plínio Galvão César até seu destino

40 min (20,9 km)

📍 9. Na rotatória, pegue a 3ª saída para a Av. Min. Salgado Filho

400 m

↘ 10. Vire à direita na R. Mario Pernambuco

240 m

↙ 11. Vire à esquerda na R. Xavantes

📍 Passe por 1 rotatória

1,2 km

↑ 12. Continue para Estr. Vicinal Plínio Galvão César

1,4 km

13,5 km

↘ 13. Vire à direita

40 km

↙ 14. Mantenha-se à esquerda

550 m

↙ 15. Vire à esquerda

1,1 km

## PEDRA DO MACACO

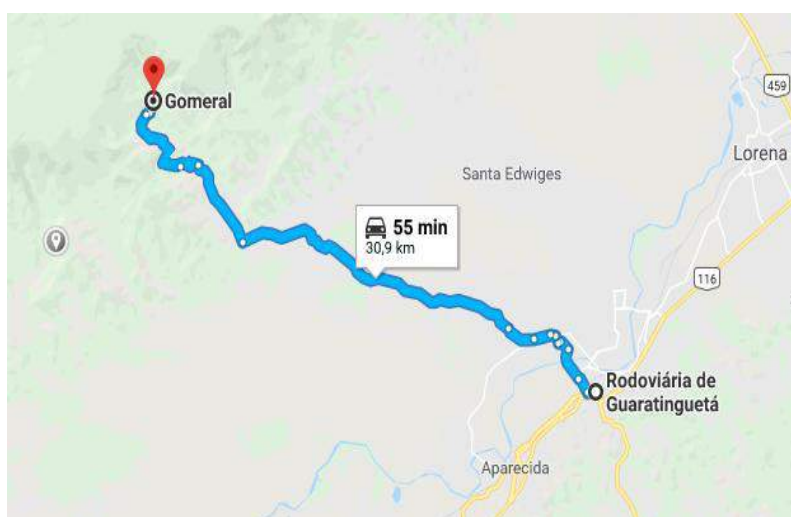


Pedra do Macaco

Crédito: <https://adamutrekking.wordpress.com>

O Gomerál tem vários pontos interessantes e trilhas. Uma delas é a Pedra do Macaco. É necessário acompanhamento de guia, pois não há trilha demarcada e sinalizada.

### Localização e vias de acesso



**Endereço:** Bairro do Gomerál, Guaratinguetá

**Horário de funcionamento:** Com agendamento

Siga a BR-488 e Av. Juscelino Kubitschek de Oliveira até R. Júlia Antunes Moreira em Campo do Galvão

3 min (1,1 km)

↑ 1. Siga na direção noroeste na BR-488

71 m

📍 2. Na rotatória, pegue a 2ª saída e mantenha-se na BR-488

350 m

📍 3. Na rotatória, pegue a 1ª saída para a Av. Juscelino Kubitschek de Oliveira em direção a Hotel Ibis/Hotel Fazenda/Estádio Mun.

700 m

Pegue a Av. Luis Carlos da Fonseca até R. Alexandre Fleming em Jardim Rony

5 min (2,5 km)

↶ 4. Vire à esquerda na R. Júlia Antunes Moreira

↑ 5. R. Júlia Antunes Moreira faz uma curva suave à direita e se torna Av. Luis Carlos da Fonseca

1,4 km

📍 6. Na rotatória, pegue a 2ª saída para a R. Ronaldo Otoni de Mesquita

450 m

📍 7. Na rotatória, pegue a 2ª saída para a R. Vicente de Paula Penido

190 m

↷ 8. Vire à direita na Av. Arlete Meirelles Ranieri

300 m

---

Siga a R. Alexandre Fleming até Estr. Pres. Tancredo Neves/Rod. Pres. Tancredo Neves

2 min (1,0 km)

↶ 9. Vire à esquerda na R. Alexandre Fleming

220

📍 10. Na rotatória, pegue a 2ª saída e mantenha-se na R. Alexandre Fleming

300

Continue em Rod. Pres. Tancredo Neves até seu destino

46 min (26,3 km)

Continue em Rod. Pres. Tancredo Neves até seu destino

45 min (26,3 km)

- |   |         |
|---|---------|
| 11. Na rotatória, continue em frente na Estr. Pres. Tancredo Neves/Rod. Pres. Tancredo Neves  | 1,4 km  |
| 12. Na rotatória, pegue a 3ª saída e mantenha-se na Estr. Pres. Tancredo Neves/Rod. Pres. Tancredo Neves<br><span style="color: blue;">i</span> Continue na Rod. Pres. Tancredo Neves | 14,4 km |
| 13. Continue para Estr. Pres. Tancredo Neves  | 4,0 km  |
| 14. Vire à esquerda   | 1,2 km  |
| 15. Curva suave à direita   | 4,5 km  |
| 16. Curva suave à direita   | 200 m   |
| 17. Vire à esquerda   | 500 m   |
| 18. Vire à esquerda   |         |

## PEDRA GRANDE – GOMERAL

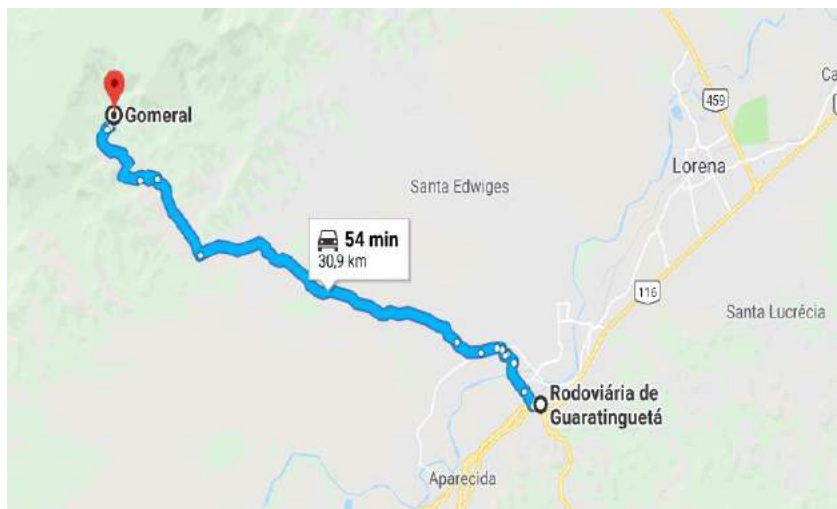


Pedra Grande

Crédito: <http://www.panoramio.com>

Pedra Grande do Gomerál (Estrada José Jorge Boueri – o acesso se dá por uma trilha em frente a Pousada D’Anna, cuja altitude é de 1250 m, e a subida de mais ou menos 800 m) – trilha com vegetação remanescente da Mata Atlântica até a base da pedra. Pico rochoso não muito alto que propicia bela visão dos municípios ao redor.

## Localização e vias de acesso



**Endereço:** Bairro do Gomerl, Guaratinguetá

**Horário de funcionamento:** Com agendamento

Siga a BR-488 e Av. Juscelino Kubitschek de Oliveira até R. Júlia Antunes Moreira em Campo do Galvão

- ↑ 1. Siga na direção noroeste na BR-488 3 min (1,1 km)

---

- 📍 2. Na rotatória, pegue a 2ª saída e mantenha-se na BR-488 71 m

---

- 📍 3. Na rotatória, pegue a 1ª saída para a Av. Juscelino Kubitschek de Oliveira em direção a Hotel Ibis/Hotel Fazenda/Estádio Mun. 350 m

---

- 700 m

Pegue a Av. Luis Carlos da Fonseca até R. Alexandre Fleming em Jardim Rony

- ↩ 4. Vire à esquerda na R. Júlia Antunes Moreira 5 min (2,6 km)

---

- ↑ 5. R. Júlia Antunes Moreira faz uma curva suave à direita e se torna Av. Luis Carlos da Fonseca 1,4 km

---

- 📍 6. Na rotatória, pegue a 2ª saída para a R. Ronaldo Ottoni de Mesquita 450 m

---

- 📍 7. Na rotatória, pegue a 2ª saída para a R. Vicente de Paula Penido 190 m

---

- ↗ 8. Vire à direita na Av. Arlete Meirelles Ranieri 300 m



Siga a R. Alexandre Fleming até Estr. Pres. Tancredo Neves/Rod. Pres. Tancredo Neves

	2 min (1,0 km)
9. Vire à esquerda na R. Alexandre Fleming	220 m
10. Na rotatória, pegue a 2ª saída e mantenha-se na R. Alexandre Fleming	800 m
Continue em Rod. Pres. Tancredo Neves até seu destino	48 min (26,3 km)

Continue em Rod. Pres. Tancredo Neves até seu destino

	46 min (26,3 km)
11. Na rotatória, continue em frente na Estr. Pres. Tancredo Neves/Rod. Pres. Tancredo Neves	1,4 km
12. Na rotatória, pegue a 3ª saída e mantenha-se na Estr. Pres. Tancredo Neves/Rod. Pres. Tancredo Neves Continue na Rod. Pres. Tancredo Neves	14,4 km
13. Continue para Estr. Pres. Tancredo Neves	40 m
14. Vire à esquerda	1,2 km
15. Curva suave à direita	4,5 km
16. Curva suave à direita	200 m
17. Vire à esquerda	500 m
18. Vire à esquerda	

## QUEDA D'ÁGUA – ESTRADA DO BAIRRO GOMERAL



## Queda D'água

Crédito: <https://www.tripadvisor.com.br>

Na beira da Estrada Parque José Jorge Boueri a 17 km do povoado de Pedrinhas, é um atrativo de beleza cênica, pois propicia apenas a observação da beleza local do Cachoeira da Onça (Estrada Parque José Jorge Boueri até o truteiro de Gilberto Felippo, pegando uma estrada de terra) – queda d'água de 20 metros e cuja parte escavada forma um poço de 12 metros de diâmetro.

### Localização e vias de acesso



**Endereço:** Bairro do Gomerál, Guaratinguetá

**Horário de funcionamento:** Com agendamento

Siga a BR-488 e Av. Juscelino Kubitschek de Oliveira até R. Júlia Antunes Moreira em Campo do Galvão

- |  |  |                |
|--|--|----------------|
| ↑  | 1. Siga na direção noroeste na BR-488  | 3 min (1,1 km) |
| <hr/>  |  |                |
| 📍  | 2. Na rotatória, pegue a 2ª saída e mantenha-se na BR-488  | 71 m           |
| <hr/>  |  |                |
| 📍  | 3. Na rotatória, pegue a 1ª saída para a Av. Juscelino Kubitschek de Oliveira em direção a Hotel Ibis/Hotel Fazenda/Estádio Mun. | 330 m          |
| <hr/>  |  |                |
| <hr/>  |  |                |
| Pegue a Av. Luis Carlos da Fonseca até R. Alexandre Fleming em Jardim Rony |  |                |
| <hr/>  |  |                |
| ↙  | 4. Vire à esquerda na R. Júlia Antunes Moreira   | 5 min (2,5 km) |

↑ 5. R. Júlia Antunes Moreira faz uma curva suave à direita e se torna Av. Luis Carlos da Fonseca

1,4 km

📍 6. Na rotatória, pegue a 2ª saída para a R. Ronaldo Ottoni de Mesquita

450 m

📍 7. Na rotatória, pegue a 2ª saída para a R. Vicente de Paula Penido

190 m

↗ 8. Vire à direita na Av. Arlete Meirelles Ranieri

300 m

Siga a R. Alexandre Fleming até Estr. Pres. Tancredo Neves/Rod. Pres. Tancredo Neves

2 min (1,0 km)

↶ 9. Vire à esquerda na R. Alexandre Fleming

220 m

📍 10. Na rotatória, pegue a 2ª saída e mantenha-se na R. Alexandre Fleming

800 m

Continue em Rod. Pres. Tancredo Neves até seu destino

48 min (26,3 km)

Continue em Rod. Pres. Tancredo Neves até seu destino

46 min (26,3 km)

📍 11. Na rotatória, continue em frente na Estr. Pres. Tancredo Neves/Rod. Pres. Tancredo Neves

1,4 km

📍 12. Na rotatória, pegue a 3ª saída e mantenha-se na Estr. Pres. Tancredo Neves/Rod. Pres. Tancredo Neves

📍 Continue na Rod. Pres. Tancredo Neves

14,4 km

↑ 13. Continue para Estr. Pres. Tancredo Neves

4,0 km

↶ 14. Vire à esquerda

1,2 km

↗ 15. Curva suave à direita

4,5 km

↗ 16. Curva suave à direita

200 m

↶ 17. Vire à esquerda

500 m

↶ 18. Vire à esquerda

## VALE ENCANTADO



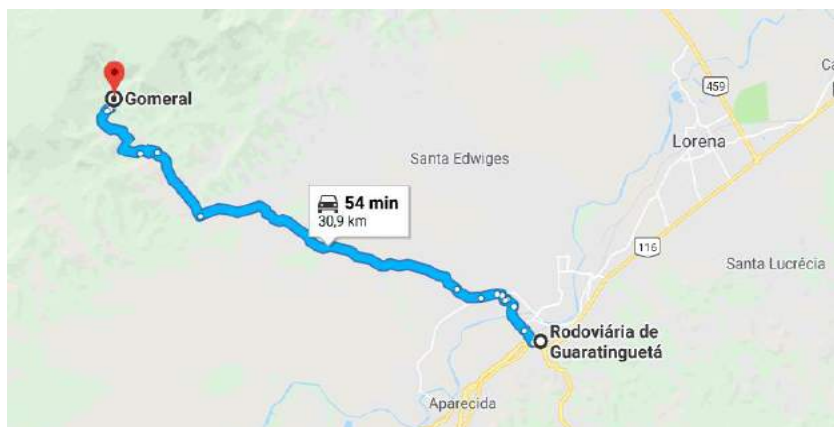
Vale Encantado

Crédito: Silvia Faria

Distante 30 km do centro de Guaratinguetá e 20 km do Parque Estadual de Campos do Jordão, com altitudes entre 800 e 1.900 metros, o bairro do Gomerl é uma excelente opção para os amantes da natureza. Em meio à Área de Proteção Ambiental Nacional da Serra da Mantiqueira, com seus cursos d'água, piscinas naturais e cachoeiras, o bairro é considerado região estratégica para a conservação dos recursos hídricos, florestais e turísticos do Vale do Paraíba.

Entre os mais de 20 atrativos do bairro, merecem destaque a Cachoeira da Onça; a Trilha da Pedra Grande; o Vale Encantado e a Pedra do Macaco.

### Localização e vias de acesso



Endereço: Bairro do Gomerl, Guaratinguetá

### Horário de funcionamento: Com agendamento

Siga a BR-488 e Av. Juscelino Kubitschek de Oliveira até R. Júlia Antunes Moreira em Campo do Galvão

- 3 min (1,1 km)
- 71 m
- 350 m
- 700 m

Pegue a Av. Luis Carlos da Fonseca até R. Alexandre Fleming em Jardim Rony

- 5 min (2,5 km)
- 
- 1,4 km
- 450 m
- 190 m
- 300 m
- 777 m

Siga a R. Alexandre Fleming até Estr. Tancredo Neves/Rod. Pres. Tancredo Neves

- 2 min (1,0 km)
- 220 m
- 800 m

Continue em Rod. Pres. Tancredo Neves até seu destino

- 48 min (26,5 km)

## UNIVERSIDADE HOLÍSTICA

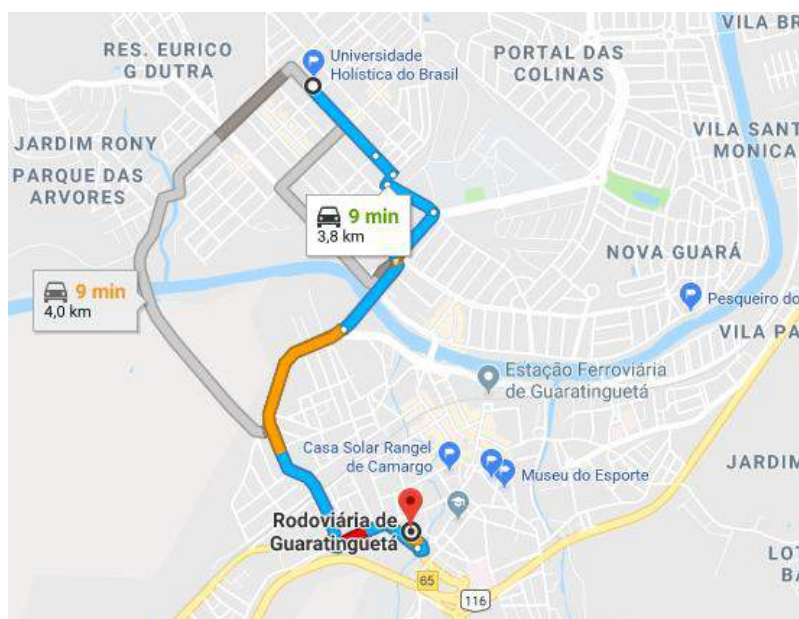


Universidade holística

Crédito: [www.uhb.com.br](http://www.uhb.com.br)

Universidade Holística do Brasil, localizada no Bairro do Pedregulho em Guaratinguetá foi fundada em 1998 acolhendo pessoas e todas nacionalidades desenvolveu –se com a competência de alinhar várias formas de pensamento com um único propósito, desenvolver novos talentos e dons naturais que leva o ser humano a compreensão máxima do seu próprio ser.

### Localização e vias de acesso



**Endereço:** Rua Tenente Quirino, 510 - Pedregulho – Guaratinguetá

**Horário de Funcionamento:** Segunda à Sábado das 09h às 18h.

Pegue a R. Ten. Querino e R. Henrique Turner Filho até Av. Dr. Ariberto Pereira da Cunha em Pedregulho

↑	1. Siga na direção sudeste na R. Ten. Querino em direção à R. Tupinambás	3 min (1,0 km)
↑	2. Continue para R. José Ferreira da Silva	500 m
↻	3. Vire à direita na R. Alberto Barbeta	130 m
↶	4. Vire à esquerda na R. Alberto Barbeta/R. Henrique Turner Filho	69 m
↻	5. Vire à direita na R. Henrique Turner Filho	10 m
		280 m

Pegue a R. Jacobe Usler Schonfeld e Av. Juscelino Kubitschek de Oliveira até BR-488 em Centro

📍	6. Na rotatória, pegue a 1ª saída para a Av. Dr. Ariberto Pereira da Cunha	6 min (2,9 km)
↶	7. Vire à esquerda em direção à R. Jacobe Usler Schonfeld	300 m
📍	8. Na rotatória, pegue a 1ª saída para a R. Jacobe Usler Schonfeld em direção a BR-116/Dutra/Casa de Frei Galvão	15 m
📍	9. Na rotatória, continue em frente na Av. Juscelino Kubitschek de Oliveira	450 m
📍	10. Na rotatória, pegue a 3ª saída para a BR-488 em direção a Centro	1,4 km
📍	11. Na rotatória, pegue a 1ª saída e mantenha-se na BR-488	350 m
📍	12. Na rotatória, pegue a 3ª saída e mantenha-se na BR-488	180 m
📍	📍 O destino estará à direita	160 m

## CAPELA SÃO SEBASTIÃO

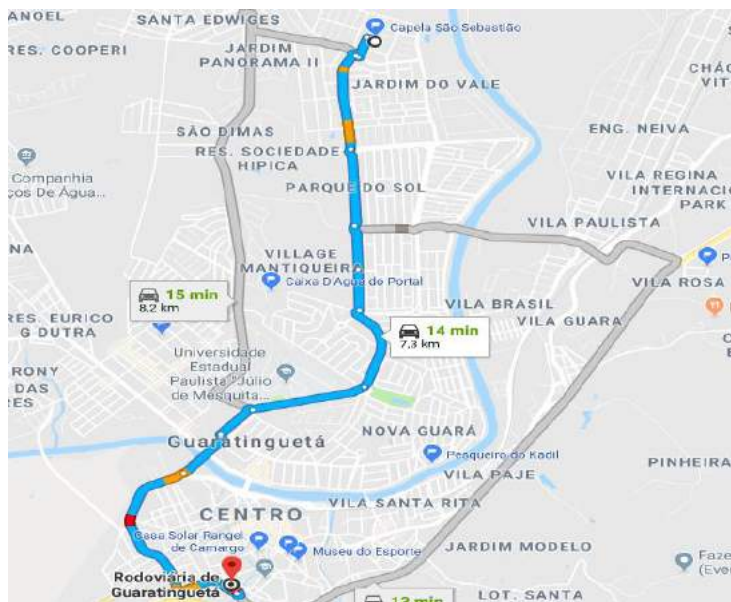
A Capela pertence a Paróquia São Dimas localizada no Bairro dos Pilões, construída em cima de uma pedra que favorece a visão da paisagem local.



Capela São Sebastião

Crédito: Silvia Faria

## Localização e vias de acesso



**Endereço:** Bairros dos Pilões

**Horário de Funcionamento:** Não informado



Siga a BR-488 e Av. Juscelino Kubitschek de Oliveira até R. Júlia Antunes Moreira em Campo do Galvão

3 min (1,1 km)

↑ 1. Siga na direção noroeste na BR-488

71 m

📍 2. Na rotatória, pegue a 2ª saída e mantenha-se na BR-488

350 m

📍 3. Na rotatória, pegue a 1ª saída para a Av. Juscelino Kubitschek de Oliveira em direção a Hotel Ibis/Hotel Fazenda/Estádio Mun.

700 m

Pegue a Av. Luis Carlos da Fonseca até R. Alexandre Fleming em Jardim Rony

4 min (2,3 km)

↶ 4. Vire à esquerda na R. Júlia Antunes Moreira

84 m

↑ 5. R. Júlia Antunes Moreira faz uma curva suave à direita e se torna Av. Luis Carlos da Fonseca

1,4 km

📍 6. Na rotatória, pegue a 2ª saída para a R. Ronaldo Ottoni de Mesquita

450 m

📍 7. Na rotatória, pegue a 1ª saída para a Av. Altino Garcia Ribeiro

300 m

↷ 8. Vire à direita na R. Alexandre Fleming

50 s (300 m)

Pegue a Estr. Vicinal Plínio Galvão César até seu destino

40 min (20,9 km)

📍 9. Na rotatória, pegue a 3ª saída para a Av. Min. Salgado Filho

↷ 10. Vire à direita na R. Mario Pernambuco

240 m

↶ 11. Vire à esquerda na R. Xavantes

📍 Passe por 1 rotatória

1,2 km

↑ 12. Continue para Estr. Vicinal Plínio Galvão César

13,5 km

↷ 13. Vire à direita

40 km

↶ 14. Mantenha-se à esquerda

550 m

↶ 15. Vire à esquerda

1,1 km

## PESQUEIRO TRÊS LAGOS

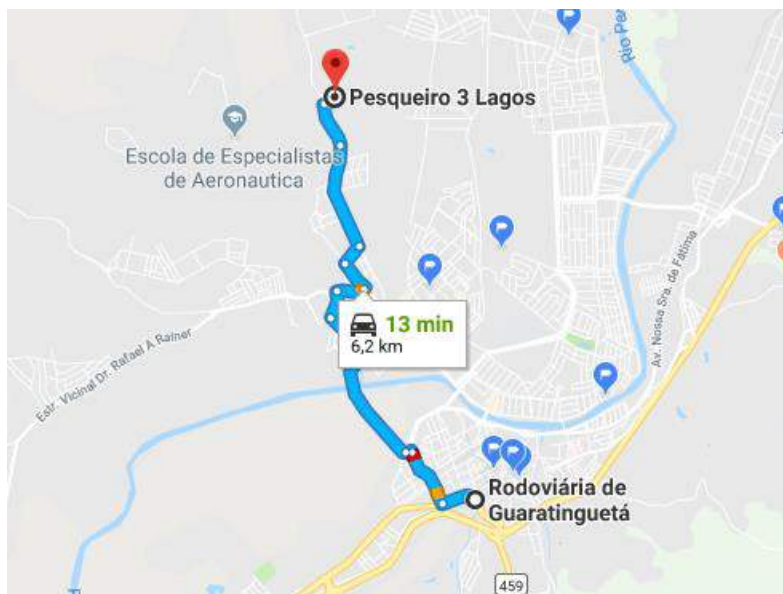


Pesqueiro três lagos

Crédito: [www.google.com.br](http://www.google.com.br)

Localizado na Estrada Vicinal das Posses aproximadamente a 5 km do Centro da Cidade de Guaratinguetá, oferece três lagos para pesca, salão para realização de eventos, também trabalha com o serviço de buffet, o ambiente é familiar, agradável e promove o convívio direto com a natureza.

### Localização e vias de acesso



**Endereço:** Jardim São Manoel, Guaratinguetá

**Horário de funcionamento:** Terça à Domingo das 08h às 18h.

## Siga a BR-488 e Av. Juscelino Kubitscheck de Oliveira até R. Júlia Antunes Moreira em Campo do Galvão

3 min (1,1 km)

1. Siga na direção noroeste na BR-488  
71 m
2. Na rotatória, pegue a 2ª saída e mantenha-se na BR-488  
350 m
3. Na rotatória, pegue a 1ª saída para a Av. Juscelino Kubitscheck de Oliveira em direção a Hotel Ibis/Hotel Fazenda/Estádio Mun.  
700 m

## Pegue a Av. Luis Carlos da Fonseca até R. Alexandre Fleming em Jardim Rony

4 min (2,3 km)

4. Vire à esquerda na R. Júlia Antunes Moreira  
84 m
5. R. Júlia Antunes Moreira faz uma curva suave à direita e se torna Av. Luis Carlos da Fonseca  
1,4 km
6. Na rotatória, pegue a 2ª saída para a R. Ronaldo Otoni de Mesquita  
450 m
7. Na rotatória, pegue a 1ª saída para a Av. Altino Garcia Ribeiro  
300 m
8. Vire à direita na R. Alexandre Fleming  
50 s (300 m)

## Pegue a R. Xavantes e Estr. Vicinal Plínio Galvão César até seu destino em Jardim Sao Manoel

5 min (2,5 km)

9. Na rotatória, pegue a 3ª saída para a Av. Min. Salgado Filho  
400 m
10. Vire à direita na R. Mario Pernambuco  
240 m
11. Vire à esquerda na R. Xavantes  
1,2 km  
Passe por 1 rotatória
12. Continue para Estr. Vicinal Plínio Galvão César  
500 m
13. Vire à direita  
130 m  
O destino estará à esquerda

## PESQUEIRO DO DARCI



Pesqueiro do Darcy

Crédito: Silvia Faria

Localizado na estrada César Zangrandi, na Colônia do Piaguí, no pesqueiro existe três lagos, restaurante e gastronomia à base de peixe, também oferece pratos e marmitas fitness. Ambiente agradável, tranquilo e familiar e que proporciona aos seus clientes contato direto com a natureza.

### Localização e vias de acesso



Endereço: Estrada César Zangrandi, Colônia do Piaguí, Guaratinguetá

Horário de funcionamento: Terça à Domingo das 08h às 18h.

Pegue a Av. Juscelino Kubitscheck de Oliveira até R. Henrique Turner Filho em Vila Paraíba

6 min (2,5 km)

↑ 1. Siga na direção noroeste na BR-488

71 m

📍 2. Na rotatória, pegue a 2ª saída e mantenha-se na BR-488

350 m

📍 3. Na rotatória, pegue a 1ª saída para a Av. Juscelino Kubitscheck de Oliveira em direção a Hotel Ibis/Hotel Fazenda/Estádio Mun.

1,4 km

📍 4. Na rotatória, continue em frente na R. Jacobo Usler Schonfeld

450 m

📍 5. Na rotatória, pegue a 2ª saída para a Av. Dr. Arlberto Pereira da Cunha em direção a FATEC/FEG/Forum/Fac. Nog. Gama/Igreja de Frei Galvão

300 m

Siga a R. Alberto Barbeta, Estr. Césare Zangrande e Av. George Washington Galvão Nogueira até Estr. Col. do Plagui

7 min (5,2 km)

📍 6. Na rotatória, pegue a 3ª saída para a R. Henrique Turner Filho

↗ 7. Vire à direita na R. Alberto Barbeta

1,9 km

↑ 8. Continue para Estr. Césare Zangrande

1,6 km

↗ 9. Vire à direita na Av. George Washington Galvão Nogueira

500 m

📍 10. Na rotatória, pegue a 4ª saída e mantenha-se na Av. George Washington Galvão Nogueira

700 m

↷ 11. Curva suave à direita na Estr. Césare Zangrande

16 m

↶ 12. Vire à esquerda na Estr. Col. do Plagui

28 m

## SITIO DO MIRANTE

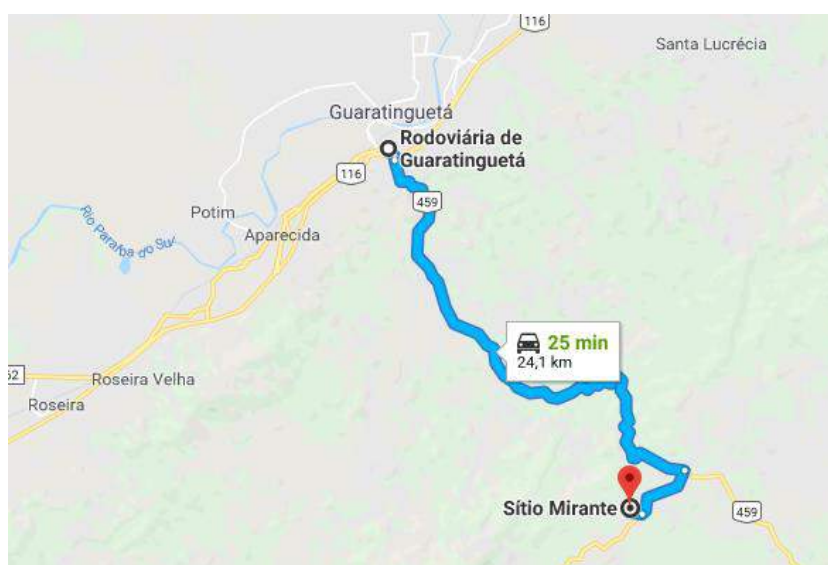


Sítio do Mirante

Crédito: Silvia Faria

Atrativo natural localizado na estrada Rodovia João Martins Correa, Km 153, interliga o município de Guaratinguetá ao de Lagoinha. O atrativo oferece, locação de chalés, salão para realização de eventos, pratica de tirolesa, Arbor ismo, fabricação de cervejas, piscina, playground e trilha para caminhadas.

### Localização e vias de acesso



**Endereço:** Estrada Guaratinguetá- Lagoinha, Guaratinguetá

**Horário de funcionamento:** Sábados, Domingos e feriados das 10h às 18h

Dirija por BR-459

↑	1. Siga na direção noroeste na BR-488	23 min (28,4 km)
📍	2. Na rotatória, pegue a 3ª saída e mantenha-se na BR-488	71 m
📍	3. Na rotatória, pegue a 1ª saída e mantenha-se na BR-488	250 m
📍	4. Na rotatória, pegue a 1ª saída para a BR-459/BR-488	300 m
📍	5. Na rotatória, pegue a 1ª saída para a BR-459	140 m
↘	6. Curva suave à direita em direção à Rod. João Martins Corrêa	201 km
↘	7. Vire à direita na Rod. João Martins Corrêa	25 m
		2,8 km

Dirija até seu destino

↘	8. Vire à direita	2 min (700 m)
⚠	▲ Estrada de uso restrito	
		550 m
↙	9. Vire à esquerda	
⚠	▲ Estrada de uso restrito	
		160 m

## **C. SERVIÇO MÉDICO EMERGENCIAL E INFRAESTRUTURA TURÍSTICA**

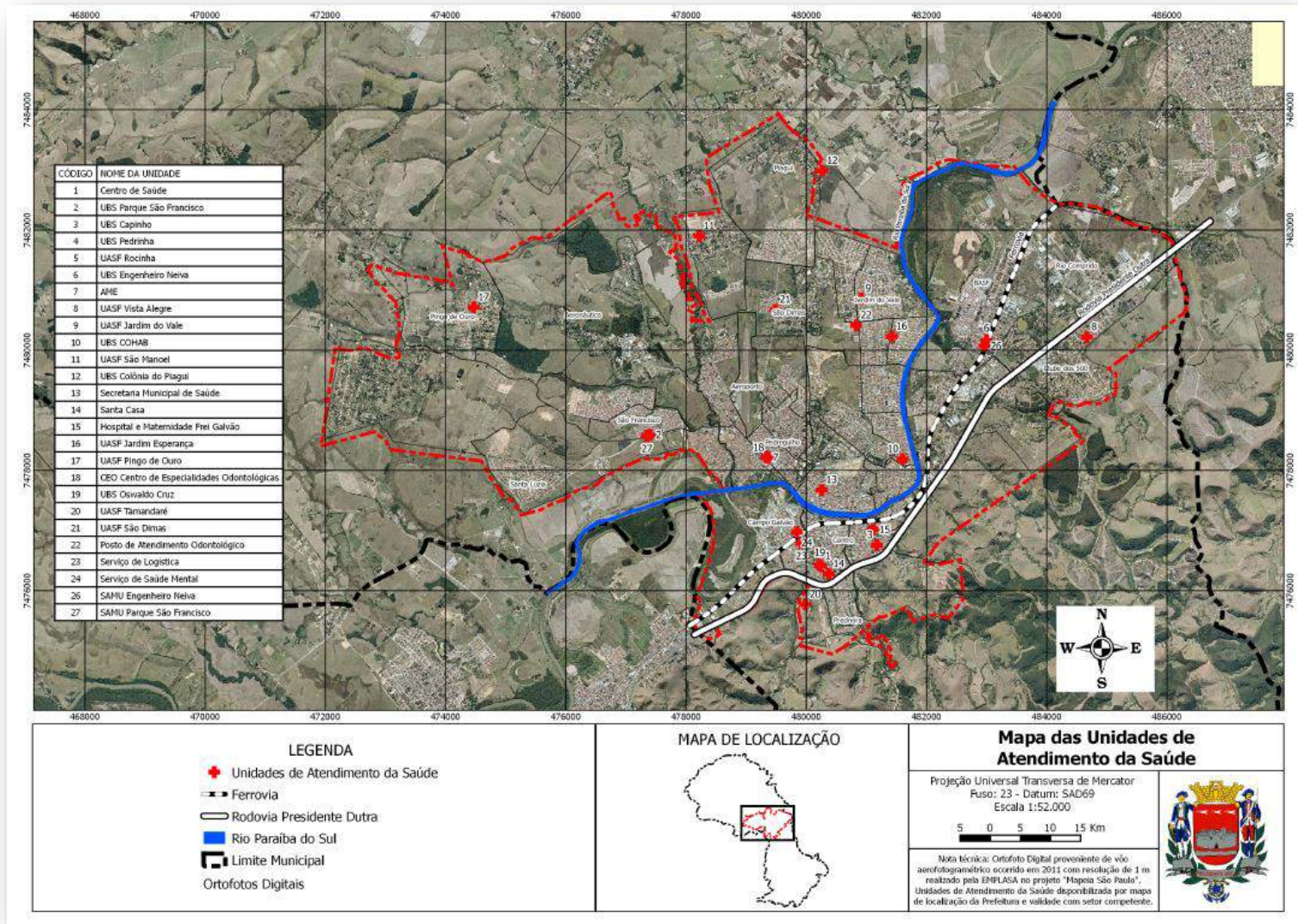
### **DADOS SOBRE SERVIÇOS DE SAÚDE**

Na área de saúde, a Estância Turística de Guaratinguetá conta com infraestrutura suficiente para atendimento da cidade, região e fluxo turístico que recebe. A cidade mantém disponível em seu site: <http://guaratingueta.sp.gov.br/unidades-de-atendimento/> todas as informações de serviços de saúde, tais como: pronto atendimento, serviço ambulatorial, odontológico, serviço atendimento móvel de urgência entre outros. São 23 serviços de saúde, 08 Estratégias de Saúde da Família (ESF), 07 Unidades Básicas de Saúde (UBS), 01 Centro de Saúde (ambulatório de programas DST, Tuberculose), 01 Assistência Médica Especializada (AME), 02 Centros de Especialidade Odontológica, 01 Serviço de Saúde Mental, 01 Centro de Controle de Zoonoses (CCZ), 01 Pronto Socorro Municipal que atende demandas de urgências e emergência do Município e 01 SAMU Regional para atender as chamadas de urgência / emergência municipal e regula as chamadas da região.

Guaratinguetá possui 04 hospitais, Santa Casa de Misericórdia, Hospital e Maternidade Frei Galvão, Hospital UNIMED e Hospital da Escola de Especialistas de Aeronáutica, sendo que os dois primeiros são prestadores de serviços conveniados da Secretária Municipal da Saúde.

Abaixo o mapa das unidades de atendimento da saúde, distribuídos em vários pontos na Estância Turística de Guaratinguetá.

Mapa das Unidades de Atendimento da Saúde no Município



Fonte: Prefeitura Municipal da Estância Turística de Guaratinguetá



A Santa Casa de Misericórdia de Guaratinguetá conta com UNACON que é referência para Guaratinguetá e outros 16 Municípios que constituem Circuito da Fé e Vale Histórico e sua regulação é feita através da CROSS – Rede Hebe Camargo de Oncologia e também é referência em Terapia Renal Substitutiva regulada pela Secretaria de Estado da Saúde.

O AME Lorena é um serviço Estadual de referência para Guaratinguetá e os Municípios que constituem o Circuito da Fé e Vale Histórico ficando aproximadamente 18 km de distância da Estância Turística de Guaratinguetá.

O Hospital Regional de Taubaté e Hospital Universitário de Taubaté, distante aproximadamente 47 km é referência em média e alta complexidade para Guaratinguetá e outros 16 Municípios que constituem o Circuito da fé e Vale Histórico onde sua regulação é feita através da CROSS.

A Estância Turística de Guaratinguetá tem a seguinte infraestrutura de saúde local e conta com os seguintes estabelecimentos para o atendimento da população e de turistas:

<b>Tipo de Estabelecimento</b>	<b>Quantidade</b>
Hospitais	4
SAMU	1
Postos de Saúde	17
Pronto Socorro Municipal	1

Em anexo na pág. 413, encontra-se a disposição completa dos tipos de serviços de saúde local;

## SERVIÇO DE INFRAESTRUTURA: ABASTECIMENTO DE ÁGUA POTÁVEL, TRATAMENTO DE ESGOTO E RESÍDUOS SÓLIDOS

### Plano Municipal de Saneamento Básico

A partir da promulgação da Lei Federal n. 11.445 de 5 de janeiro de 2007, conhecida como Política Nacional de Saneamento Básico, todos os municípios em território nacional são convocados a elaborarem seus respectivos planos de saneamento, ou seja, instrumento de diretrizes para prestação dos serviços de abastecimento de água potável, esgotamento sanitário, limpeza urbana e manejo de resíduos sólidos e drenagem e manejo de águas pluviais urbanas.



Crédito: Saeg

Afim de atender a legislação e para que se tenha um desenvolvimento planejado e consequentemente mais eficiente da gestão ambiental para os próximos anos, segue em anexo na pág. 415 o Plano Integrado de Saneamento Básico da Estância Turística de Guaratinguetá.

## 2.2. EQUIPAMENTOS E SERVIÇOS TURÍSTICOS

Beni (2003) aponta como metodologia possível para estudar a oferta através do inventário turístico completo, cujas informações sejam descritivas e detalhadas, sendo este alimentado por dados pertinentes a:

- a) Atrativos turísticos são "todo o lugar, objeto ou acontecimento de interesse turístico que motiva o deslocamento de grupos humanos para conhecê-los" (EMPRESA BRASILEIRA DE TURISMO, 1984, p.8)<sup>1</sup> Os atrativos turísticos divididos em: naturais; histórico-culturais; manifestações e usos tradicionais e populares; realizações técnicas e científicas contemporâneas; e acontecimentos programados.
  
- b) Equipamentos e serviços turísticos são o "conjunto de edificações, de instalações e serviços indispensáveis ao desenvolvimento da atividade turística. Compreendem os meios de hospedagem, serviços de alimentação, de entretenimento, de agenciamento, de informação e outros serviços" (EMPRESA BRASILEIRA DE TURISMO, 1984, p.8)<sup>2</sup>. Podem divididos em: meios de hospedagens; serviços de alimentação; recreação e entretenimento; e outros serviços turísticos (agência de viagens e turismo; transportadoras turísticas; informações turísticas; locadoras de imóveis; locadoras de veículos; atendimento a veículos; comércio turístico; oportunidades especiais de compras; casas de câmbio; instituições bancárias; locais de convenções e exposições; cerimônias e ritos de religião, cultos e seitas; e representações diplomáticas); e complexos turísticos. (EMPRESA BRASILEIRA DE TURISMO, 1984, p.8

Neste plano diretor, foi realizado o levantamento de dados quantitativos e qualitativos dos meios de hospedagem, serviços de alimentação, serviços de informação turística e outros serviços tais como: agências de turismo e empresas e equipamentos de eventos.

---

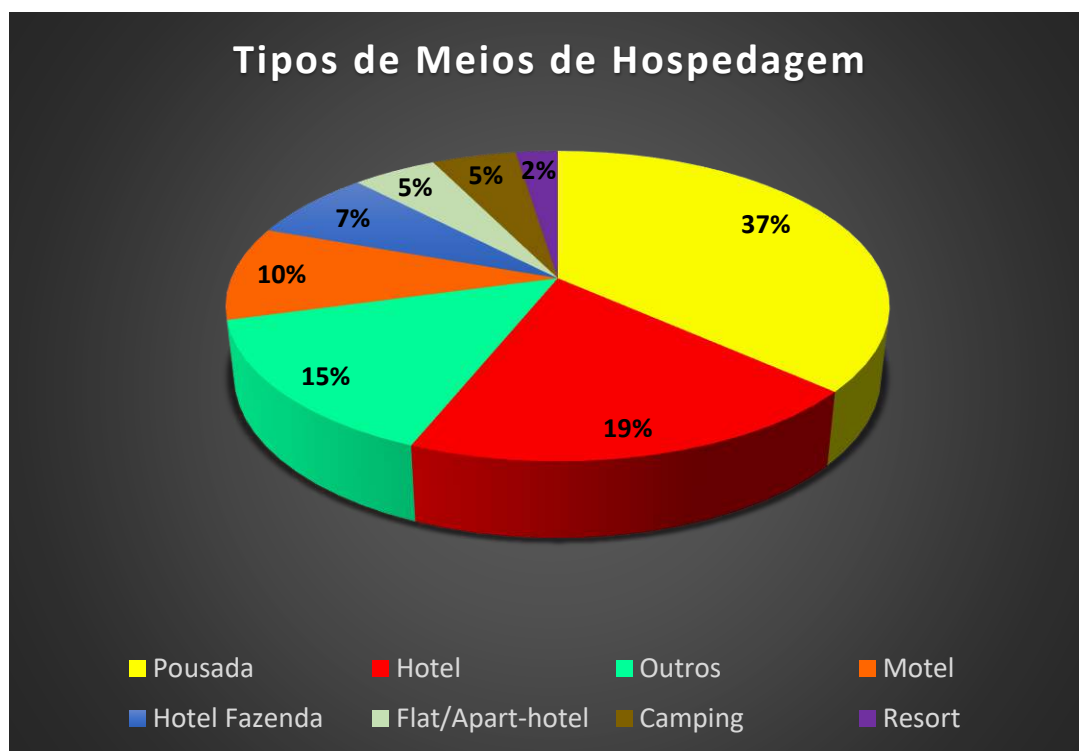
## A. MEIOS DE HOSPEDAGEM

Abaixo apresentamos a oferta dos principais meios de hospedagem da Estância Turística de Guaratinguetá, quantitativa e qualitativa, de acordo com os dados atualizados a partir do Inventário Turístico do município.

Tipo de Hospedagem	Guaratinguetá	
	Quantidade	Nº de Leitos
<b>Camping</b>	02	230
<b>Flat/Apart-hotel</b>	02	169
<b>Hotel</b>	08	768
<b>Hotel Fazenda</b>	03	194
<b>Motel</b>	04	244
<b>Pousada</b>	15	292
<b>Resort</b>	01	140
<b>Outros</b>	06	758
<b>Total</b>	<b>41</b>	<b>2.795</b>

A Estância Turística de Guaratinguetá oferece excelentes opções de hospedagem, contando com 41 estabelecimentos em ótimas condições para atendimento a turistas e um total de 2.795 leitos com destaque para os hotéis, outros e pousadas.

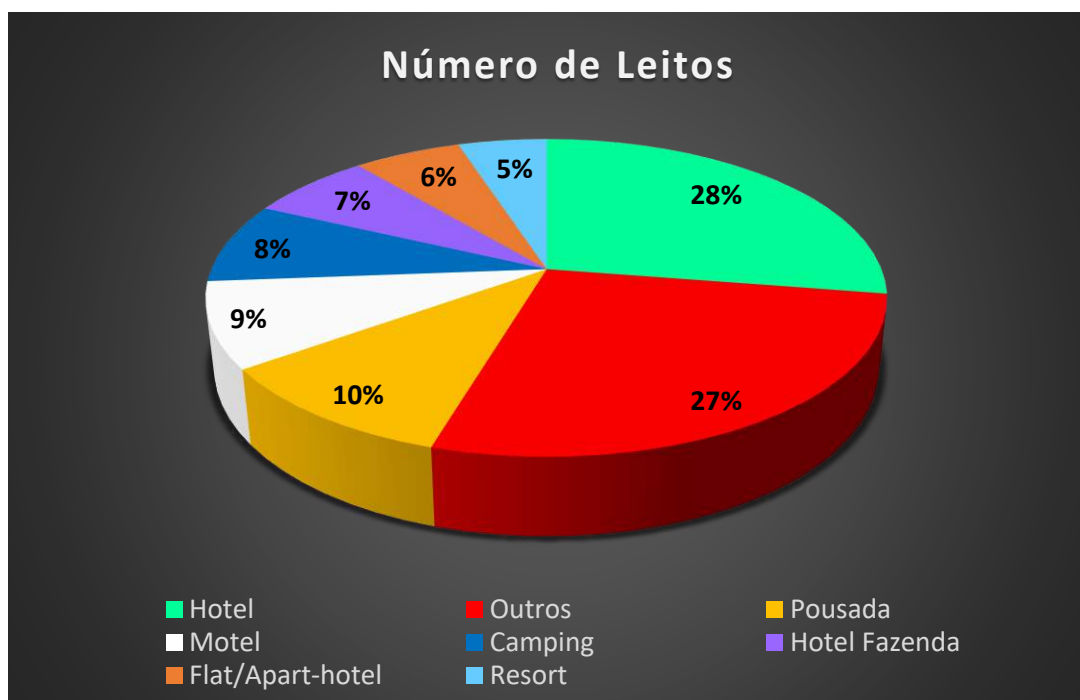
**Obs.:** as quantidades informadas, referem-se aos estabelecimentos que responderam a atualização de dados do inventário, durante a elaboração deste Plano Diretor de Turismo.



No âmbito dos meios de hospedagem, destaca-se a categoria de Pousada que respondem por 37% da oferta existente na cidade e em seguida há forte oferta em Hotel com 19%. O segmento Outros (Clube de Campo e Sítio) registram 15% e Motel 10% de participação na oferta de hospedagem da Estância Turística de Guaratinguetá,

As demais categorias e segmentos oferecem suporte, como é o caso Hotel Fazenda com 7% de participação na oferta de meios de hospedagem, seguido dos Flat/Apart-hotel e Camping 5%, e Resort 2%.

Diante deste cenário, verifica-se uma oferta condizente e qualitativa deste serviço na Estância Turística de Guaratinguetá, atendendo a demanda vigente e com ótimas condições de suprir eventuais aumentos de fluxo turístico, em especiais os pontuais gerados por eventos locais e regionais.



Quando observamos os Meios de Hospedagem pelo prisma dos 2.795 leitos existentes, os **Hotéis** se destacam com 28% de participação nesta oferta e **Outros**, onde estão registrados serviços que não seguem a categoria vigente (clube de campo e Sítio) representam 27%.


A categoria **Pousada**, registra 10% na oferta de leitos. Vale destacar também a presença de **Motéis** com 9% e Camping com 8%, da oferta de leitos existente.

**Hotel Fazenda** e **Flat/Apart-hotel** responde, respectivamente, por 7% e 6% dos leitos existentes, servindo de suporte no setor de Meios de Hospedagem. A categoria **Resort** representa 5% da oferta de leitos existentes no município.

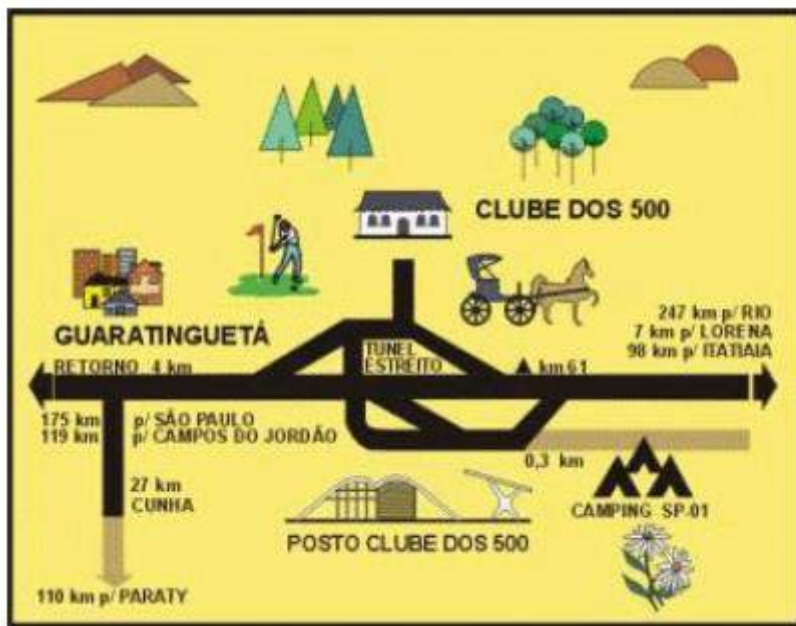
A oferta em Guaratinguetá atende qualitativamente a demanda turística vigente e se mostra com potencial de expansão, em especial, com o trabalho desenvolvido pela Estância Turística no cerne de captação e realização de eventos.

## MEIOS DE HOSPEDAGEM: DESTAQUES

### Categoria: Camping

<u>Camping Espigão Xato</u> Cadastur:	Nº de Apartamentos/Camping	Nº de Leitos
Endereço: <u>Localizado no Bairro Gomerl, Serra da Mantiqueira, Guaratinguetá - SP</u> Telefone: <u>(12) 9 9707 6935</u> Site: <u>www.sitioespigaoxato.com.br</u> E-mail:	65	130
		
Fonte: <a href="http://www.sitioespigaoxato.com.br">www.sitioespigaoxato.com.br</a>		

<u>Camping Club do Brasil</u> Cadastur:	Nº de Apartamentos/Camping	Nº de Leitos
Endereço: <u>Rua Belo Horizonte, 2812, Clube dos 500 - Guaratinguetá - SP</u> Telefone: <u>(12) 3132 4175</u> Site: <u>www.campingclube.com.br/sp_01.html</u> E-mail:	150	150



Fonte: [www.campingclube.com.br/sp\\_01.html](http://www.campingclube.com.br/sp_01.html)

**Categoria: Flat/Apart-hotel**

<b>Guará Inn Flat Service</b> Cadastur: Endereço: Av. Doutor Carlos Rebelo Junior, 341, Vila Paraíba – Guaratinguetá (SP) Telefone: (12) 2131 5000 Site: <a href="http://www.guarainn.com.br">www.guarainn.com.br</a> E-mail: <a href="mailto:reservas@guarainn.com.br">reservas@guarainn.com.br</a>	Nº de Apartamentos	Nº de Leitos
	47	94





Fonte: <http://guarainn.com.br/>

<b>Dell Valle Residence Avenue</b> Cadastur: Endereço: Rua Marques Guimarães,55, Vila Maria Guaratinguetá - SP Telefone: (12) 3132 5525 / 3132 5211 Site: <a href="http://www.delvalle.tur.br">www.delvalle.tur.br</a> E-mail: <a href="mailto:centraldereservas@delvalle.tur.br">centraldereservas@delvalle.tur.br</a>	Nº de Apartamentos	Nº de Leitos
	46	75



Fonte: [www.delvalle.tur.br](http://www.delvalle.tur.br)

### **Categoria: Hotéis**

<b>Ibis Hotel - Guaratinguetá</b> Cadastur: 80.732.928/0022-24	Nº de Apartamentos	Nº de Leitos
	80	134

Endereço: Av. Juscelino Kubitschek de oliveira,  
1301, Campo do Galvão – Guaratinguetá (SP) CEP:  
12.505-300

Telefone: (12) 2131 9600

Site: [www.ibis.com](http://www.ibis.com)

E-mail: [ibis.guaratingueta@accor.com.br](mailto:ibis.guaratingueta@accor.com.br)



Fonte: [www.google.com.br/maps](http://www.google.com.br/maps)

### Rohedama Hotel e Restaurante

Cadastur:

Endereço: Rua Monsenhor Filippo, 119, centro –  
Guaratinguetá (SP)

Telefone: (12) 3131 5623 / 3013 8220 / 3013 8221 /  
3013 8223 / 9 9682 9303

Site: [www.rohedamahotel.com.br](http://www.rohedamahotel.com.br)

E-mail: [atendimento@rohedamahotel.com.br](mailto:atendimento@rohedamahotel.com.br)

Nº de  
Apartamentos

Nº de  
Leitos

48

80



Fonte: <http://rohedamahotel.com.br/hotel-2/>

### Lotus Hotel

Cadastur:

Endereço: Rua Ablio Coré, 251, Chácara Selles –  
Guaratinguetá (SP)

Nº de  
Apartamentos


Nº de  
Leitos

64

107

<b>Telefone: (12) 3013 7904 / 3013 7999</b> <b>Site:</b> <b>E-mail: reservas@hotellotus.com.br</b>		
 <p data-bbox="619 913 975 943">Fonte: <a href="http://hotellotus.com.br/">http://hotellotus.com.br/</a></p>		

<b>Hotel Frei Galvão</b> <b>Cadastur:</b> <b>Endereço: Rua Ernesto de Castro, 11, Centro – Guaratinguetá (SP)</b> <b>Telefone: (12) 3133 9265</b> <b>Site: www.hotelfreigalvaoguara.com</b> <b>E-mail: atendimento@hotelfreigalvaoguara.com</b>	<b>Nº de Apartamentos</b>	<b>Nº de Leitos</b>
	12	24

 <p data-bbox="603 1803 991 1832">Fonte: <a href="http://www.google.com.br/maps">www.google.com.br/maps</a></p>		
---	--	--

<b>Hotel Cristalino</b> <b>Cadastur:</b> <b>Endereço: Rua Visconde do Rio Branco</b>	<b>Nº de Apartamentos</b>	<b>Nº de Leitos</b>
	12	32

Telefone: (12)

Site:

E-mail: hotelcristalino@yahoo.com.br



Fonte: [www.google.com.br/maps](http://www.google.com.br/maps)

**Kafé Hotel Ltda**

Cadastur: 48.410.898/0001-00

Endereço: Praça Dr. Benedito Meirelles, 16

Telefone: (12) 3128 2600

Site: [www.kafehotel.com.br](http://www.kafehotel.com.br)

E-mail: [kafehotel@kafehotel.com.br](mailto:kafehotel@kafehotel.com.br)

Nº de  
Apartamentos

Nº de  
Leitos

62

163



Fonte: [www.kafehotel.com.br](http://www.kafehotel.com.br)

**Hotel Royal Class**

Cadastur:

Endereço: Rua Doutor Martiniano, 222

Nº de  
Apartamentos

Nº de  
Leitos

50

98

Telefone: (12) 3132 2899  
 Site: [www.hotelroyal.com.br](http://www.hotelroyal.com.br)  
 E-mail:



Fonte: [www.hotelroyal.com.br](http://www.hotelroyal.com.br)

**O Paturi Hotel e Restaurante**

Cadastur:

Endereço: Rua Belo Horizonte, 229, Jardim Vista Rodovia Presidente Dutra, Km 58, Guaratinguetá - SP

Telefone: (12) 3132 1000 / 3132 1271

Site: [www.paturi.com.br](http://www.paturi.com.br)

E-mail: [gerencia@paturi.com.br](mailto:gerencia@paturi.com.br)

Nº de  
Apartamentos

Nº de  
Leitos

56

130



Fonte: [www.paturi.com.br](http://www.paturi.com.br)

**Categoria: Hotel Fazenda**

<b>Hotel Fazenda Rancho Sete Lagos</b> Cadastur: 53.205.084/0001-66 Endereço: Estrada Rancho Sete Lagos Telefone: (12) 3133 1133 / 3133 1148 Site: <a href="http://www.hotelsetelagos.com.br">www.hotelsetelagos.com.br</a> E-mail: <a href="mailto:rosa@hotel7lagos.com.br">rosa@hotel7lagos.com.br</a>	Nº de Apartamentos	Nº de Leitos
	62	146



Fonte:

<b>Hotel Fazenda Alvorada</b> Cadastur: Endereço: Rodovia Paulo Virgínio, Km 21, Rocinha, Guaratinguetá (SP) Telefone: (12) 3127 1158 / 3942 8389 (12) 9 9650 6516 / 9 9773 2532 Site: <a href="http://www.fazendaalvorada.com.br">www.fazendaalvorada.com.br</a> E-mail: <a href="mailto:contato@fazendaalvorada.com.br">contato@fazendaalvorada.com.br</a>	Nº de Apartamentos	Nº de Leitos
	17	30



Fonte: [www.fazendaalvorada.com.br](http://www.fazendaalvorada.com.br)

<b>Hotel e Pousada Vaca Estrelada</b> Cadastur: Endereço: Estrada do Ricão, KM 4,5 Telefone: (11) 3442 2687 Site: <a href="http://www.vacaestrelada.com.br">www.vacaestrelada.com.br</a> E-mail: <a href="mailto:atendimento@vacaestrelada.com.br">atendimento@vacaestrelada.com.br</a>	<b>Nº de Apartamentos</b>	<b>Nº de Leitos</b>
	09	18



Fonte: [www.vacaestrelada.com.br](http://www.vacaestrelada.com.br)

**Categoria: Motel**

<b>Motel Passport</b> Cadastur:	<b>Nº de Apartamentos</b>	<b>Nº de Leitos</b>
	62	62

Endereço: Rodovia Presidente Aristeu Vieira  
Lilela,2450, Rio Cumprido- Guaratinguetá - SP  
Telefone: (12) 3132 4033  
Site: [www.motelpassport.com.br](http://www.motelpassport.com.br)  
E-mail: [faleconosco@motelpassport.com.br](mailto:faleconosco@motelpassport.com.br)



Fonte:[www.motelpassport.com.br](http://www.motelpassport.com.br)

### Capricórnio's Motel

Cadastur:

Endereço: Rodovia Presidente, Km 61 -  
Guaratinguetá - SP

Telefone: (12) 3132 2072

Site: [www.capricorniosmotelguara.com.br](http://www.capricorniosmotelguara.com.br)

E-mail:

Nº de  
Apartamentos

Nº de  
Leitos

60

60





Fonte: [www.capricorniosmotelguara.com.br](http://www.capricorniosmotelguara.com.br)

Motel 231	Nº de Apartamentos	Nº de Leitos
Cadastur: Endereço: Rodovia Presidente, Km 62 - Guaratinguetá - SP Telefone: (12) 3122 4549 / 3122 4763 Site: <a href="http://www.motel231.com.br">www.motel231.com.br</a> E-mail: <a href="mailto:contato@motel231.com.br">contato@motel231.com.br</a>	62	62



Fonte: [www.motel231.com.br](http://www.motel231.com.br)

Motel Karimbó	Nº de Apartamentos	Nº de Leitos
Cadastur:	60	60

Endereço: Rua Olinda, 54 – Belvedere Clube dos  
500 - Guaratinguetá - SP  
Telefone: (12) 3132 2072  
Site: [www.motelkarimbo.com.br](http://www.motelkarimbo.com.br)  
E-mail:



Fonte: [www.motelkarimbo.com.br](http://www.motelkarimbo.com.br)

**Categoria: Pousada**

**Pousada Sonho Azul**  
Cadastur:  
Endereço: Praça Homero Otoni, 45  
Telefone: (12) 3132 2182  
Site:  
E-mail: [pousadasonhoazul@hotmail.com](mailto:pousadasonhoazul@hotmail.com)

Nº de  
Apartamentos

Nº de  
Leitos

10

30



Fonte: [www.facebook.com/Pousada-Sonho-Azul-394441723964890/](http://www.facebook.com/Pousada-Sonho-Azul-394441723964890/)

<b>Pousada do Aconchego</b>	<b>Nº de Apartamentos</b>	<b>Nº de Leitos</b>
Cadastur: Endereço: Estrada Guaratinguetá X Campos do Jordão, 2075, Gomerai Telefone: (12) 9 9759 7295 / 9 9716 1386 Site: E-mail: <a href="mailto:lenaespindola@hotmail.com">lenaespindola@hotmail.com</a>	<b>3</b>	<b>9</b>



Fonte: [www.google.com.br/maps](http://www.google.com.br/maps)

<b>Pousada Monte Verde</b>	<b>Nº de Apartamentos</b>	<b>Nº de Leitos</b>
Cadastur: Endereço: Estrada municipal da Pedrinha, 24.300 Telefone: (12) 3127 6737 Site: <a href="http://www.pousadamonteverde.com.br">www.pousadamonteverde.com.br</a> E-mail: <a href="mailto:pousada@pousadamonteverde.com.br">pousada@pousadamonteverde.com.br</a>	<b>14</b>	<b>28</b>



Fonte: [www.pousadamonteverde.com.br](http://www.pousadamonteverde.com.br)

<b>Pousada e Restaurante Além das Nuvens</b>	<b>Nº de Apartamentos</b>	<b>Nº de Leitos</b>
Cadastur: Endereço: Estrela Municipal do Gomerl Telefone: (12) 9 9777 0535 Site: E-mail: <a href="mailto:chiaradiaalice@outlook.com.br">chiaradiaalice@outlook.com.br</a>	<b>5</b>	<b>5</b>



Fonte: [www.google.com.br/maps](http://www.google.com.br/maps)

<b>Pousada e Restaurante Trutaria Bela Vista</b>	<b>Nº de Apartamentos</b>	<b>Nº de Leitos</b>
Cadastur: Endereço: Estrada cerâmica Guaratinguetá X Campos do Jordão, 29000, Gomerl Telefone: (12) 3127 6209 / 9 9792 0054 Site: <a href="http://www.trutariabelavista.com.br">www.trutariabelavista.com.br</a> E-mail: <a href="mailto:empreiteirajbaraujo@gmail.com">empreiteirajbaraujo@gmail.com</a>	<b>6</b>	<b>12</b>



Fonte: [www.aluguepousadas.com.br](http://www.aluguepousadas.com.br)

Pousada Caminho da Pedrinha Cadastro:	Nº de Apartamentos	Nº de Leitos
Endereço: Estrada Vicinal Tancredo Neves Km 22, Pedrinha Telefone: (12) 3127 6196 / 9 9781 5272 Site: E-mail: <a href="mailto:astrografica@bol.com.br">astrografica@bol.com.br</a>	6	6



Fonte: [www.google.com.br/maps](http://www.google.com.br/maps)

Pousada 7 Nascentes Cadastro:	Nº de Apartamentos	Nº de Leitos
Endereço: Estrada Monte Verde, S/N Telefone: (12) 9 9719 9081 / 9 9790 4210 Site: <a href="http://www.pousada7nascentes.com.br">www.pousada7nascentes.com.br</a> E-mail: <a href="mailto:pousada@pousada7nascentes.com.br">pousada@pousada7nascentes.com.br</a>	8	21



Pousada Mirante do Vale	Nº de Apartamentos	Nº de Leitos
Cadastur: Endereço: Estrada Parque Municipal José Jorge Boueri, Km 25 Telefone: (12) 9 8679 9033 Site: <a href="http://www.pousadamirantedovale.com">www.pousadamirantedovale.com</a> E-mail: <a href="mailto:taodogomeralrestaurante@hotmail.com">taodogomeralrestaurante@hotmail.com</a>	6	6



Pousada Mirante da Lua	Nº de Apartamentos	Nº de Leitos
Cadastur: Endereço: Estrada municipal José Jorge Boueri, Km 25 Telefone: (12) 9 9789 4747 / 9 9768 7727 Site: E-mail: <a href="mailto:aodogomeralrestaurante@hotmail.com">aodogomeralrestaurante@hotmail.com</a>	5	10

## Pousada Mirante da Lua



Fonte: <http://taodogomeralrestaura.wixsite.com/tao-do-gomeral/sobre-1>

Pousada Donana Cadastur:	Nº de Apartamentos	Nº de Leitos
Endereço: Estrada Municipal do Gomeral, 9000 Telefone: (12) 9 9778 6099 Site: E-mail: <a href="mailto:pousada.dona.ana@bol.com.br">pousada.dona.ana@bol.com.br</a>	10	50



Fonte: <https://pt-br.facebook.com/pousadadonaana/>

<b>Pousada e Restaurante Parada da Serra</b>	<b>Nº de Apartamentos</b>	<b>Nº de Leitos</b>
<b>Cadastur:</b> <b>Endereço:</b> Estrada Municipal, 3500, Gomerall <b>Telefone:</b> (12) 9 9793 4304 <b>Site:</b> <b>E-mail:</b> Ilzarabela@gmail.com	<b>2</b>	<b>13</b>



Fonte: <https://www.google.com.br/search?q=parada+da+serra+restaurante>

<b>Pousada e Restaurante do Agenor</b>	<b>Nº de Apartamentos</b>	<b>Nº de Leitos</b>
<b>Cadastur:</b> <b>Endereço:</b> Estrada Presidente Tancredo Neves, Km 19,28, Pedrinhas <b>Telefone:</b> (12) 3127 6160 / 9 9742 2228 <b>Site:</b> Facebook / restaurante e Pousada do Agenor <b>E-mail:</b> elenaives458@gmail.com	<b>03</b>	<b>60</b>



Fonte: Facebook / Restaurante e Pousada do agenor

<b>Pousada Parada da Serra</b>	<b>Nº de Apartamentos</b>	<b>Nº de Leitos</b>
--------------------------------	---------------------------	---------------------



<b>Cadastur:</b> <b>Endereço:</b> Estrada municipal do Gomerl, 3500 <b>Telefone:</b> (12) 9 9793 4304 <b>Site:</b> <b>E-mail:</b> izarabel4a@gmail.com	<b>2</b>	<b>13</b>
<div style="display: flex; justify-content: space-around;">    </div> <p style="text-align: center;"><b>Fonte:</b></p>		

<b>Pousada e Restaurante Caminho da Serra</b> <b>Endereço:</b> Estrada Tancredo Neves, 350, Bairro Gomerl (15,39 Km) - Guaratinguetá <b>Telefone:</b> (12) 99659 8323 <b>Site:</b> Facebook – Restaurante e Creperia Caminho da Serra <b>E-mail:</b> restauranteecreperiacaminhodaserra@hotmail.com	<b>Nº de Apartamentos</b>	<b>Nº de Leitos</b>
	<b>02</b>	<b>04</b>

<div style="display: flex; justify-content: space-around;">    </div> <p style="text-align: center;"><b>Fonte: Facebook – Restaurante e Creperia Caminho</b></p>		
--	--	--

<b>Pousada São Judas Tadeu</b> Cadastur:	Nº de Apartamentos	Nº de Leitos
Endereço: Rua Angelo Marcondes de Castro,184 – Parque das Garças - Guaratinguetá - SP Telefone: (12) 3133 3472 Site: <a href="http://www.pousadasaojudastadeuguarara.com">www.pousadasaojudastadeuguarara.com</a> E-mail:	7	25



Fonte: [www.pousadasaojudastadeuguarara.com](http://www.pousadasaojudastadeuguarara.com)

### Categoria: Resort

<b>Hotel &amp; Golfe Clube dos 500</b> Cadastur:	Nº de Apartamentos	Nº de Leitos
Endereço: Rodovia Presidente Dutra, KM 60,7 S/N, Rio Comprido, Guaratinguetá (SP) Telefone: (12) 3132 3555 / 3128 3555 Site: <a href="http://www.h500.com.br">www.h500.com.br</a> E-mail: <a href="mailto:redervas@h500.com.br">redervas@h500.com.br</a>	74	140



Fonte: [www.hotelclubedos500.com.br](http://www.hotelclubedos500.com.br)

### Categoria: Outros

<b>Clube de Campo Pedrinha</b>	<b>Nº de Apartamento/Camping</b>	<b>Nº de Leitos</b>
Cadastur: Endereço: Estrada Vicinal Tancredo Neves, Km 19 Telefone: (12) 3127 6108 / 9 8264 9928 Site: Facebook Pedrinha Restaurante E-mail: <a href="mailto:pedrinharestaurante@gmail.com">pedrinharestaurante@gmail.com</a>	<b>250</b>	<b>500</b>



Fonte: Facebook Pedrinha Restaurante

<b>Rincão Clube Naturista</b>	<b>Nº de Apartamentos/Camping</b>	<b>Nº de Leitos</b>
Cadastur: Endereço: Estrada do Rincão, S/N, Bairro da Rocinha, Guaratinguetá (SP) Telefone: (12) 9 9773 6252 / 9 9614 1782 (11) 5572 9309 / 9 9998 26 02 Site: <a href="http://www.rincaonaturista.com.br">www.rincaonaturista.com.br</a>	<b>13</b>	<b>52</b>

E-mail: [cluberinciao@gmail.com](mailto:cluberinciao@gmail.com)



Fonte: [www.rincaonaturista.com.br](http://www.rincaonaturista.com.br)

**Sítio Guatobi**

**Cadastur:**

**Endereço:** Localizado no Bairro Gomerai, Serra da Mantiqueira, Guaratinguetá - SP

**Telefone:** (12) 9 9601 5570 ou (12) 991870597

**Site:** [www.guatobi.wixsite.com/guatobi](http://www.guatobi.wixsite.com/guatobi)


**E-mail:** [profdr.depaula@gmail.com](mailto:profdr.depaula@gmail.com)

Nº de Apartamento/Camping

Nº de Leitos

75

150



Fonte: [www.guatobi.wixsite.com/guatobi](http://www.guatobi.wixsite.com/guatobi)

<p><b><u>Sítio Casamarella</u></b></p> <p><b><u>Cadastur:</u></b></p> <p><b><u>Endereço: Estrada Municipal da Pedrinha, 24300 –</u></b></p> <p><b><u>Bairro Gomerall</u></b></p> <p><b><u>Telefone: (12)3127-6137 / 99702-9343 / 99794-9525</u></b></p> <p><b><u>Site: <a href="http://www.pousadamonteverde.com.br">www.pousadamonteverde.com.br</a></u></b></p> <p><b><u>E-mail: <a href="mailto:pousada@pousadamonteverde.com.br">pousada@pousadamonteverde.com.br</a></u></b></p>	<p><b>Nº de Apartamento</b></p>	<p><b>Nº de Leitos</b></p>
	<p><b>02</b></p>	<p><b>12</b></p>

Fonte: [www.pousadamonteverde.com.br](http://www.pousadamonteverde.com.br)

<b><u>Sítio Vale das Borboletas</u></b>	<b>Nº de Apartamento</b>	<b>Nº de Leitos</b>
<b><u>Cadastur:</u></b> <b><u>Endereço: Estrada Municipal da Pedrinha, 24300 –</u></b> <b><u>Bairro Gomerai</u></b> <b><u>Telefone: (12)3127-6137 / 99702-9343 / 99794-9525</u></b> <b><u>Site: <a href="http://www.pousadamonteverde.com.br">www.pousadamonteverde.com.br</a></u></b> <b><u>E-mail: <a href="mailto:pousada@pousadamonteverde.com.br">pousada@pousadamonteverde.com.br</a></u></b>	<b>03</b>	<b>09</b>
		
<b>Fonte: <a href="http://www.pousadamonteverde.com.br">www.pousadamonteverde.com.br</a></b>		

<b><u>Sítio Mirante da Lua</u></b>	<b>Nº de Apartamento</b>	<b>Nº de Leitos</b>
<b><u>Cadastur:</u></b> <b><u>Endereço: Estrada Municipal da Pedrinha, 24300 –</u></b> <b><u>Bairro Gomerai</u></b> <b><u>Telefone: (12)3127-6137 / 99702-9343 / 99794-9525</u></b> <b><u>Site: <a href="http://www.pousadamonteverde.com.br">www.pousadamonteverde.com.br</a></u></b> <b><u>E-mail: <a href="mailto:pousada@pousadamonteverde.com.br">pousada@pousadamonteverde.com.br</a></u></b>	<b>05</b>	<b>15</b>



Comunidade Anuncia-me	Nº de Apartamentos	Nº de Leitos
<p><b>Cadastur:</b>  <b>Endereço:</b> Rua José Batista Coelho, 571 – Bom Jardim, Guaratinguetá - SP  <b>Telefone:</b> (12) 3133 3000  <b>Site:</b> <a href="http://www.anunciame.com">www.anunciame.com</a>  <b>E-mail:</b> <a href="mailto:alice@anunciame.com">alice@anunciame.com</a></p>	<b>9</b>	<b>35</b>



## B. SERVIÇOS ALIMENTAÇÃO E EQUIPAMENTOS GASTRONÔMICOS

A Estância Turística de Guaratinguetá possui uma grande variedade de serviços de alimentação aos turistas, contando com **125 estabelecimentos que, somados, possuem uma capacidade de atendimento de 9775 lugares**. No levantamento foram considerados apenas estabelecimentos que tem relevância para o atendimento a turistas.

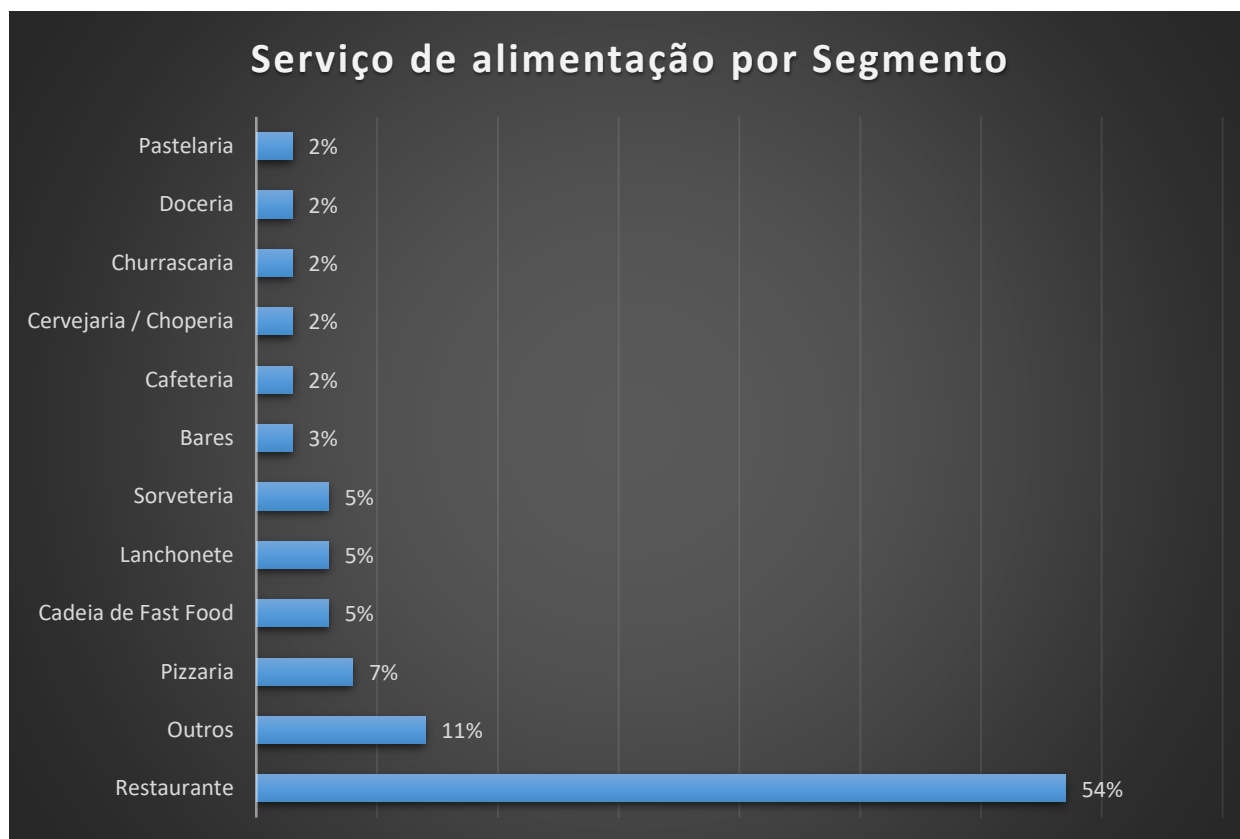
Entre as categorias de alimentos e bebidas, consideramos: Bares, Restaurantes, Sorveterias, Lanchonetes, Quiosques, Cafeterias, Docerias. Abaixo apresentamos informações quantitativas por tipo de serviços de alimentação e informações qualitativas sobre a Gastronomia local.

Abaixo as quantidades totais de estabelecimento por categoria

Serviços de Alimentação	Guaratinguetá	
	Quantidade	Capacidade
Bares	03	470
Cadeia de <i>Fast Food</i>	06	120
Cafeteria	03	108
Cervejaria / Choperia	03	570
Churrascaria	03	280
Doceria	03	76
Lanchonete	06	290
Pastelaria	03	96
Pizzaria	08	830
Restaurante	67	6357
Sorveteria	06	220
Outros	14	430
<b>TOTAL</b>	<b>125</b>	<b>9775</b>

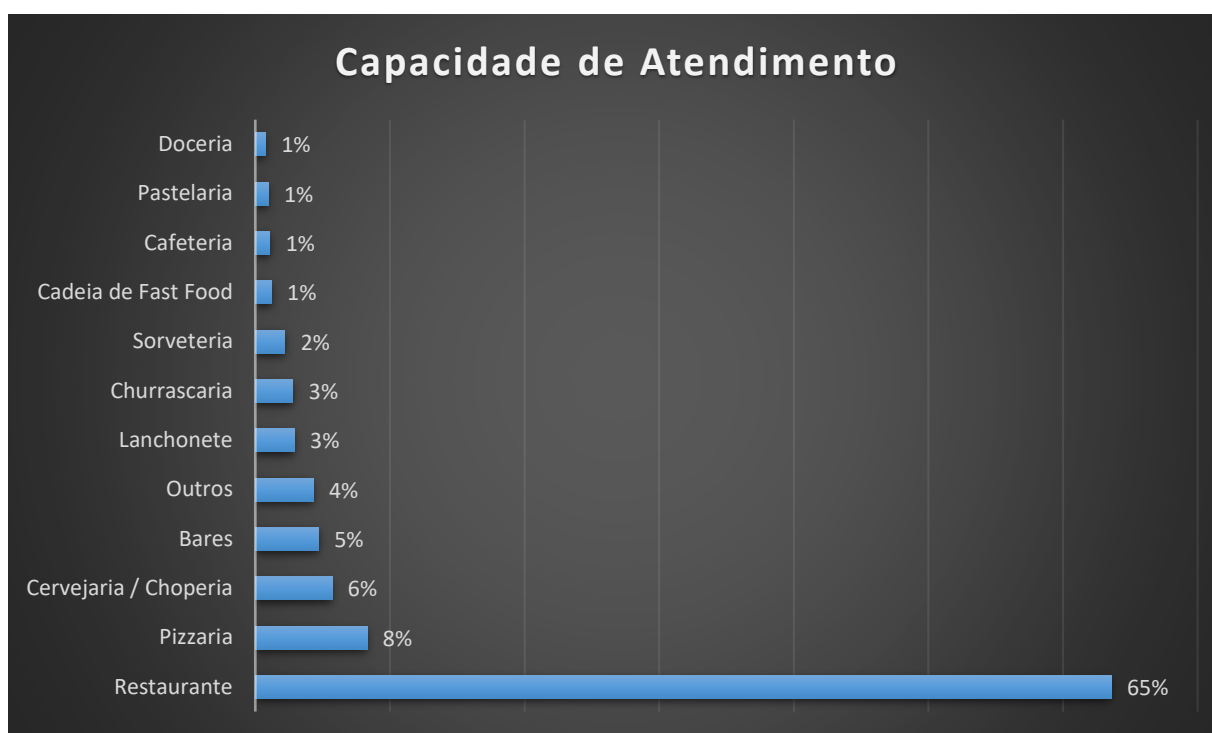
**Obs.:** as quantidades informadas, referem-se aos estabelecimentos que responderam ao inventário turístico, durante a elaboração do Plano Diretor de Turismo.





Estância Turística de Guaratinguetá oferece ampla oferta no que tange ao serviço de alimentação, a cidade é tradicionalmente conhecida pela qualidade e variedade neste quesito. O segmento *Restaurante* é altamente expressivo, representando 54% da oferta de alimentação, seguido de outros (cachaças, padarias, hamburgueria, casa de suco, casa de açaí etc) com 11%. A pizzaria encontra-se em terceiro lugar e representam 7%, vale ressaltar que estes três itens somados representam grande influência no fluxo turístico da cidade.

Os demais segmentos se mostram equilibrados entre si e, cenário gastronômico da cidade, possuem condições de expansão e podem se fortalecer conforme a Estância Turística de Guaratinguetá mantiver sua proposta de crescimento como Destino Turístico.



No que tange a capacidade de atendimento o segmento restaurante se destaca respondendo por 65% da oferta. As pizzarias vêm em segundo lugar com 08% do volume de atendimento.

Vale destacar que *Cervejaria/Choperia* representam 06% da oferta e os Bares se posicionam neste cenário com 5%. Os demais segmentos se mostram equilibrados e reforçam de forma qualitativa a capacidade de atendimento dos serviços de alimentação da cidade.

#### Serviços de Alimentação – Principais Destaques

Empreendimento	Tipo	Endereço Completo	Capacidade	Destaques
<b>Arabíssimo</b>	Restaurante	Avenida Monte Castelo, 94 – Vila Paraiba	150	Carré de cordeiro , frango na brasa
<b>Armazém Restaurante</b>	Restaurante	Rua Monsenhor Filipo, 177 - centro	140	Nortes e temáticos
<b>Badhi</b>	Restaurante	Rua Coronel Pires Barbosa, 322 - Centro	56	Comida árabe: kibe cru, charuto de arroz, nichiri e kafta

<b>Empreendimento</b>	<b>Tipo</b>	<b>Endereço Completo</b>	<b>Capacidade</b>	<b>Destques</b>
<b>Big deal Hamburgueria</b>	Lanchonete e Hamburgueria	Avenida Carlos Rebello Junior, 38 Vila Paraiba	50	Hamburgueres artesanal
<b>Casa e Piano Bar</b>	Restaurante e Piano Bar	Rua Francisco Santos Reis, 741 Pedregulho	70	Massas e Pizzas
<b>Deli Doces - Doceria</b>	Doceria	Avenida: Ministro Urbano Marcondes, 595 Vila Paraiba	30	Doces e Café
<b>Doces Tia Ana</b>	Restaurante, doceria e pastelaria	Estrada Municipal do Gomerai, Nº 01	30	Pastel, Doces, Porções de Trutas
<b>Filé do Sé</b>	Restaurante	Rua Guarani, 299- Pedregulho	60	Picanha Filé do Sè ( arroZ, batata no murro e salada
<b>Forneira Paestun</b>	Bar e Restaurante	Avenida Ministro Urbano Marcondes , 536 – Vila Paraiba	120	Pizza, massas e risoto
<b>Luciana Valladão Restaurante</b>	Restaurante e Local p/eventos :festas e corporativos	Rua Visconde de Guaratinguetá, 259	180	Filé do Moraes e Massas Caseira
<b>Mangiare Restaurante</b>	Restaurante, Pizzaria e local para eventos	Rua Faustino Moreira 14, Vila Eliana Maria.	80	Cervejas artesanais, pizzas, massas, risotos e porções.
<b>Mattarello</b>	Pizzaria e Disk Pizza	Avenida Presidente Vargas, 611 Vila Paraiba	60	Massas artesanais e pizzas
<b>Misturado Burger Bar</b>	Lanchonete	Avenida Pedro de Toledo, 295 – Vila Paraiba	120	Hambúrgueres

<b>Empreendimento</b>	<b>Tipo</b>	<b>Endereço Completo</b>	<b>Capacidade</b>	<b>Destques</b>
<b>O Paturi</b>	Restaurante	Rua Belo HoriZonte, 229 – Jardim Bela Vista – Rodovia Presidente Dutra	80	Comida Francesa, Patê Maison /Filé saucr
<b>Parrila Café</b>	Bar e Restaurante e Cafeteria	Avenida Ministro Urbano MARCONDES, 126- Vila Paraíba	200	Chorizo, ancho, prime rib, assado de tira, cafés especiais, cervejas artesanaís
<b>Pedrinhas Restaurante</b>	Restaurante	Estrada Vicinal Tancredo Neves - KM 19	160	Truta , Parmegina de Carne
<b>Pizzaria Papa Tutti</b>	Restaurante	Rua Jose Viana Credidio, 81 Campo do Galvão	80	Pizzas
<b>Restaurante Trutaria Bela Vista</b>	Restaurante	Estrada Cênica Guaratingueta- Campos do Jordão, n.º 29.000 – Gomeral	100	truta
<b>Produtos Pé da Serra</b>	Cachaçaria	Estrada Presidente Tancredo Neves, KM 9,5 - Pirizal	30	Cachaça artesanal, licores e doces
<b>Ryoshi Sushi</b>	Restaurante	Avenida Pedro de Toledo, 262 – Vila Paraiba	72	Comida Japonesa : Sgushi e sashimis
<b>Recanto do Bosque</b>	Restaurante, Pesqueiro e Local P/Eventos	Avenida Brasília, 2770 - Jararaca	500	Self Service, Churrasco, Salmão
<b>Restaurante Delicia</b>	Restaurante	Rodovia Presidente Dutra Km 57,1	100	Self Service, comida mineira

<b>Empreendimento</b>	<b>Tipo</b>	<b>Endereço Completo</b>	<b>Capacidade</b>	<b>Destques</b>
<b>Restaurante e Botequim Cantinho da Vó ANA</b>	Restaurante	Estrada Vicinal Tancredo Neves - KM 22	40	truta, tilapia e contra filé
<b>Restaurante e Churrascaria Minuano</b>	Restaurante self service e Churrascaria	Rua Comendador Rodrigues Alves, 40 Centro	200	Churrasco na brasa, salmão, camarão, bacalhau, massas
<b>Restaurante e Creperia Caminho da Serra</b>	Restaurante e Creperia	Estrada Municipal d Gomerai, 350	50	Truta e crepe
<b>Restaurante 7 Nascentes</b>	Restaurante	Estrada Municipal Monte Verde , s/nº	36	Truta, frango e lombinho
<b>Restaurante Parada da Serra</b>	Restaurante	Estrada Municipal do Gomerai ,3500 – Gomerai	80	Truta, frango caipira, file acebolado
<b>Restaurante Esperança - centro</b>	Restaurante e Cafeteria	Rua Comendador Rodrigues Alves, 144 - centro	150	Feijoadas aos sabados
<b>Restaurante Gomerai</b>	Restaurante self service e ala carte	Estrada Municipal Guaratingueta x Campos do Jordão, 2075- Gomerai	100	Truta, frango caipira e costelinha
<b>Restaurante Sociedade Hipica Guara</b>	Restaurante e bar	Estrada da Colonia, 2222	140	Frutos do mar, file massas, pizza
<b>Ryoshi Sushi</b>	Restaurante	Avenida Pedro de Toledo, 262 – Vila Paraiba	72	Comida Japonesa : Sgushi e sashimis
<b>Santo Pastificio Bar e Trattoria</b>	Bar e Restaurante	Rua Lamartine Delamare, 99 - centro	70	Massas diversas

Empreendimento	Tipo	Endereço Completo	Capacidade	Destques
<b>Sodie Doces</b>	Doceria	Praça Condessa de Frontin, 182 Centro	16	Bolos e Doces
<b>Sorveteria Cappio</b>	Sorveteria	Avenida João Pessoa, 1499- Pedregulho	40	Sorvetes self service e Açáí
<b>Spazio de Gelato</b>	Cafeteria, sorveteria, doceria	Praça 13 de maio, 51 -Pedregulho	48	Pratos Gelatina ( sorvete italiano artesanal) Café e doces
<b>Terraço Pizzaria</b>	PiZZaria E Disk PiZZA	Avenida Presidente Vargas, 639 – Vila Paraiba	220	Pizza e Porções
<b>Toque Caiçara Restaurante e Petiscaria</b>	Restaurante e bar	Rua Julio Soares Nogueira, 34 Campo do Galvão	120	Peixe a moda da casa, Camarão Rei, Capitão Felipe
<b>Venezia Slow Food &amp; Wine</b>	Restaurante ,Steak House	Rua Alberto Barbeta, 1620	100	Carnes especiais e massas
<b>Wimpy Bikão</b>	Restaurante e bar	Rodovia Predisidente Dutra, KM 59	300	Bacalhau ao alho e aZeite e Parmegiana de carne





Parrilla Café  
Fonte: [www.parrillacafe.com.br](http://www.parrillacafe.com.br)



A casa do Bacalhau  
Fonte: [www.wimpy.com.br](http://www.wimpy.com.br)



O Paturi Restaurante  
Fonte: [www.paturi.com.br](http://www.paturi.com.br)



Filé do Sé Pizzaria e Restaurante

Fonte: Facebook – Filé do Sé



Cia dos Espetinhos

Fonte: [www.facebook.com/pg/ciadosespetinhosguara](http://www.facebook.com/pg/ciadosespetinhosguara)



Arabíssimo – Culinária árabe

Fonte: [www.facebook.com/pg/arabissimochefimad](http://www.facebook.com/pg/arabissimochefimad)



## Gastronomia Regional – Sabores Tradicionais

A gastronomia está cada vez mais presente no turismo brasileiro e exerce forte influência no deslocamento e/ou na intenção de permanência do viajante em um destino. Num contexto regional, a presença de sabores que atraíam o turista é um fator importante.

Seja no contexto Estadual ou na Região Turística da Fé, a Estância Turística de Guaratinguetá não apenas se posiciona no cerne do volume de oferta de serviços de alimentação, mas como um destino atraente aqueles apreciam sabores locais. Abaixo se apresentam alguns destaques da presença Guaratinguetaense na gastronomia regional.

### Truta e Arroz Preto

Filé de truta com acompanhamentos, filé de truta grelhada, isca de truta, pene com molho de truta defumada e muito mais. Esses pratos são servidos também no Festival da Truta que acontece no Bairro do Gomerai.

A origem do arroz preto é a China, depois foi para a Itália e em seguida veio para o Brasil, trazido por imigrantes italianos que se instalaram na cidade de Guaratinguetá no bairro Colônia do Piagui, onde foi criado o Centro de Pesquisa de Arroz Especiais.





### Gastronomia Regional

Fonte: Facebook – Restaurante e Creperia Caminho da Serra

Fonte das fotos: [www.facebook.com/divinarocaguara](http://www.facebook.com/divinarocaguara)

Pesquisa: Jornalista Evandro Luiz Fialho

### Deli Doces

A Deli Doces oferece os mais variados tipos de doces caseiros típicos no município.



Fonte: Facebook - Delidoces

## Doces e Paçoca Agostinho

Agostinho José da Silva é um grande personagem da história de Guaratinguetá. Sua atividade como doceiro rendeu-lhe o apelido de Agostinho da Paçoca. Produz os mais variados doces caseiros típicos da vida caipira brasileira.



Fonte: Maria do Carmo e [www.facebook.com/agostinhodapacoca](http://www.facebook.com/agostinhodapacoca)

## C. SERVIÇOS DE INFORMAÇÃO TURÍSTICA



Posto de Informação Turística

Crédito: Prefeitura Municipal de Guaratinguetá e Valdinéia Dias Marciano

Para o visitante que chega a Estância Turística de Guaratinguetá, a Secretaria de turismo, localizada na antiga estação ferroviária, e o Posto de Informação Turística (PIT), na Praça Santo Antônio, centro histórico, fazem o papel de orientá-lo com atendimento.

Com intuito de aumentar a qualidade no atendimento aos seus turistas e visitantes, recentemente foi revitalizado e reinaugurado o Posto de Informação Turística (PIT) em 19 de dezembro de 2017. Nesse local o visitante encontra uma boa estrutura com banheiros e informativos sobre o município.

### **Posto de Informação Turística (PIT)**

**Local:** Praça Santo Antônio, centro, Guaratinguetá – SP

**Telefone:** (12) 3133-8397

**Site:** <http://guaratingueta.sp.gov.br/turismo/>

**Facebook:** <https://pt-br.facebook.com/turismo guaratingueta/>

## Internet

O site da Prefeitura apresenta dados sobre a cidade, eventos, atrativos turísticos e roteiro.

The image shows a screenshot of the official website of the Municipality of Guaratinguetá. The header features the city's coat of arms and the text "PREFEITURA MUNICIPAL DA ESTÂNCIA TURÍSTICA DE GUARATINGUETÁ". Below the header is a navigation menu with links for INÍCIO, NOTÍCIAS, CIDADE, TURISMO, GOVERNO, CULTURA, CIDADÃO, LEGISLAÇÃO, LDO, CONCURSOS, LICITAÇÕES, and MAPA DO SITE. The main content area is divided into several sections:

- Turismo:** A section titled "Guaratinguetá: uma cidade abençoada" with contact information for the Secretariat of Tourism, including the name José Felício Goussain Murade, the address (Praça Condessa de Frontin, nº 76 - Centro - CEP: 12500-180), and phone numbers (3132-7276 / 3122-5106).
- Eventos:** A section titled "Calendário de eventos".
- Atrativos Turísticos:** A list of attractions including "Roteiro Religioso de Frei Galvão", "Atrativos Religiosos", "7 Maravilhas de Guaratinguetá", "Atrativos Culturais", "Atrativos Naturais", and "Atrativos de Lazer".
- Serviços Online:** A list of online services such as "CIDADÃO", "EMPRESA", "SERVIDOR", "PORTAL DA TRANSPARÊNCIA", "SERVIÇOS ONLINE Para a cidade, servidor e fornecedor", "SERVIÇOS ONLINE SECRETARIA DE PLANEJAMENTO", "EMISSÃO GUÍAS DE ITR", "NOTA FISCAL ELETRÔNICA (Novo sistema de emissão)", "GÁS ONLINE CONSULTA", "LEI FUNDOC - Lei nº 3.054 de 10/12/2001", "PLANO MUNICIPAL DE ARQUITETURA", and "CODIGS".
- ACESSIBILIDADE:** A section with a speaker icon and the text "Para utilizar a ferramenta de áudio é preciso clicar sobre o botão 'Listen'".
- TV PREFEITURA DE GUARATINGUETÁ:** A section with a video player showing a person and the text "Prefeitura revitaliza Compl...".
- VERSÕES - OUTROS IDIOMAS:** A section at the bottom right.

Site da Estância Turística de Guaratinguetá

## Tripadvisor

Os principais atrativos de Guaratinguetá encontram-se com ótima avaliação no site da tripadvisor.

The screenshot shows the TripAdvisor page for Guaratinguetá, SP. The page is titled "O que fazer: Guaratinguetá, SP" and features a navigation bar with options like "Sobre Guaratinguetá", "Hotéis", "Aluguéis de temporada", "Voos", "Restaurantes", and "O que fazer". The main content is divided into sections: "As principais atrações" and "Pontos turísticos e de interesse".

**As principais atrações**

Nome	Classificação	Avaliações	Categoria
Catedral Santo Antônio	★★★★★	217	Igrejas e catedrais
Museu Frei Galvão e ...	★★★★★	226	Museus especializados
Santuário Frei Galvão	★★★★★	54	Igrejas e catedrais
Casa de Frei Galvão	★★★★★	39	Pontos de interesse

**Pontos turísticos e de interesse**

Nome	Classificação	Avaliações	Categoria
Gruta Nossa Senhora...	★★★★	15	Locais religiosos e sagra...
Santuário Frei Galvão	★★★★★	54	Igrejas e catedrais
Paroquia de Santo E...	★★★★	9	Igrejas e catedrais
Casa de Frei Galvão	★★★★★	39	Pontos de interesse

Fonte: [www.tripadvisor.com.br](http://www.tripadvisor.com.br)

## D. OUTROS SERVIÇOS DE APOIO AO TURISTA

### AGÊNCIAS DE VIAGEM & RECEPTIVO

Foram identificadas na Estância Turística de Guaratinguetá, 07 agências de viagens com receptivo, conforme quadro abaixo:

Empreendimento	Endereço Completo	Telefone	Facebook / Site	E-mail
<b>Accetur Agência de Turismo</b>	Rua José Bonifácio, 227 - Centro	(12) 3122-2889 (12) 3122-324 (12) 98138-9901 (12) 98138-9892	<a href="http://www.facebook.com/ACCETUR/">www.facebook.com/ACCETUR/</a> <a href="http://www.accetur.com.br">www.accetur.com.br</a>	<a href="mailto:receptivo@accetur.com.br">receptivo@accetur.com.br</a>
<b>SRTURISMO</b>	Rua índia Paraguaçu, 71 – Nova Guará	(12) 3125-1131 (12) 99790-9763	<a href="http://www.facebook.com/jura.silva.94">www.facebook.com/jura.silva.94</a>	<a href="mailto:siilvia.fariias@gmail.com">siilvia.fariias@gmail.com</a>
<b>Adriano Reis Viagens</b>	Rua Safira, 350 - Jardim aeroporto	(12) 2103-0504 (12) 3127-9761 (12) 99765-7351	<a href="http://www.adrianoreisviagens.com.br">www.adrianoreisviagens.com.br</a>	<a href="mailto:adriano.viagens@yahoo.com">adriano.viagens@yahoo.com</a> <a href="mailto:contato@adrianoreisviagens.com.br">contato@adrianoreisviagens.com.br</a>
<b>Guatreking Turismo Eireli - Me</b>	Alameda Rui Goncalves Teixeira, 226 – sala 1 – Parque das Alamedas	(12) 2103-2053	<a href="http://www.facebook.com/guatrekingturi smo/">www.facebook.com/guatrekingturi smo/</a>	<a href="mailto:guatreking@hotmail.com">guatreking@hotmail.com</a>
<b>Tribo da Trilha</b>	Rua Joaquim Maia, 609 - Pedregulho	(12) 99600-3455	<a href="http://www.facebook.com/CLUBE DE AVENTURA MUNDO TRIBO DA TRILHA">www.facebook.com/CLUBE DE AVENTURA MUNDO TRIBO DA TRILHA</a> <a href="http://www.tribodatrilha.com.br">www.tribodatrilha.com.br</a>	<a href="mailto:tribodatrilha@gmail.com">tribodatrilha@gmail.com</a>
<b>Estação Thur</b>	Rua Goncalves Teixeira, 89 – Parque das Alamedas.	(12) 99781-5770	<a href="http://www.facebook.com/ESTACAOTUR1">www.facebook.com/ESTACAOTUR1</a>	<a href="mailto:estacaotur1@gmail.com">estacaotur1@gmail.com</a>
<b>Magic Lazer Pedagógico</b>	Rua Geni Gama Pereira da Silvia, 265 – Residencial Village Santana	(12) 99765-5960	<a href="http://www.fb.com/magic.lazer/">www.fb.com/magic.lazer/</a> <a href="http://www.instagram.com/magic.lazer">www.instagram.com/magic.lazer</a>	<a href="mailto:vicktorializ@gmail.com">vicktorializ@gmail.com</a>

## EVENTOS: EQUIPAMENTOS E EMPRESAS

Um dos destaques de Guaratinguetá são os espaços destinados a eventos, sejam esportivos, gastronômicos e outros, realizados em espaços públicos ou privados. Abaixo os locais em destaque do município;

Nome do Equipamento	Endereço	Capacidade (pax)
<b>O Recinto de Exposições de Guaratinguetá</b>	Rod. Prefeito Aristeu Vieira Vilela, 1700, Engenheiro Neiva.	20.000
<b>Estádio Municipal Professor Dario R. Leite</b>	Praça da Bíblia s/n	16.000
<b>Itaguará Country Clube</b>	Praça Treze de Maio, 90 - Pedregulho	2.000
<b>Sociedade Hípica de Guaratinguetá</b>	Estrada Colônia do Piagui - Colônia do Piagui	2.000
<b>Casa de Eventos Soberana</b>	Av. Zacarias Jorge Boueri, 176 - Chácara Selles	500
<b>Recanto Vip</b>	Rod. Washington Luiz, 3370 - Vila Guara, SP	500
<b>Ginásio Municipal de Esportes</b>	Rua Luis Pasteur s/n – Jardim Icaro	300
<b>TOTAL</b>		<b>41.300</b>



## CALENDÁRIO DE EVENTOS

Os eventos são fortes indutores para geração e atração de fluxo turístico, a Estância Turística de Guaratinguetá possui diversos eventos com alto grau de versatilidade, transitando em vários segmentos como artísticos, culturais, religiosos, esportivos entre outros.

Abaixo está o “Calendário de Eventos da Estância Turística de Guaratinguetá” e como critérios foram considerados apenas os eventos que forte apelo de atração junto ao público regional, nacional ou internacional. As classificações foram feitas por mês de realização.

## CALENDÁRIO DE EVENTOS

<b>Nome do Evento</b>	<b>Mês</b>	<b>Público Estimado</b>	<b>Lei de Aprovação e Tipo</b>	<b>Endereço do Evento</b>	<b>Breve Descrição</b>
<b>Carnaval</b>	<b>Fevereiro</b>	<b>80.000</b>	<b>8192 - 15/12/1992 Artístico Cultural</b>	<b>Avenida Presidente Vargas</b>	O Carnaval acontece a mais de meio século mantendo a história, cultura e tradição do município. Considerado o melhor do vale do Paraíba, acontece na Avenida Presidente Vargas, sendo iniciado pelo Bloco da Banda Mole, fundado em 1975, com suas marchinhas irreverentes e é soberano no Sábado de Carnaval. A concentração acontece em frente à Câmara Municipal, quando o Prefeito entrega as chaves da cidade ao Rei Momo e sua corte. O Bloco tem reunido em torno de 15.000 participantes, em sua grande maioria fantasiados e travestidos que saem em direção à Avenida Carnaval, acompanhando o Trio Elétrico. No domingo, segunda e terça-feira de carnaval os festejos continuam com apresentação de diversas atrações, tais como, shows, blocos, etc, oferecendo lazer aos turistas e ao público local.
<b>Festa de São Benedito</b>	<b>Data Móvel</b>	<b>20.000</b>	<b>13.374 - 15/01/2009 Religioso</b>	<b>Praça Joaquim Vilela de Oliveira Marcondes</b>	A Festa de São Benedito existe desde 1757. Começa oficialmente na alvorada do Domingo de Páscoa com a saída dos devotos de São Benedito, tocando em “caixas repique”, anunciando o início da festa. Logo depois, ao meio dia inicia-se a Cavalaria de São Benedito (*). Parte do seu trajeto é feito juntamente com a procissão do mastro trazido da Igreja de São Benedito do Campo do Galvão pela corte e fiéis pelas ruas da cidade, em grande demonstração de fé. Tem seu desfecho em frente à igreja dedicada ao Santo, no final da tarde. Na Segunda-Feira, que é

				<p>feriado na cidade, logo de manhã acontece a missa solene, e logo depois, a distribuição dos “doces de São Benedito”. À tarde, acontecem as danças, apresentação de Congadas e Moçambique, O dia festivo é finalizado com a procissão em homenagem ao santo padroeiro da Festa. (*) A Cavalaria de São Gonçalo e São Benedito com 252 anos de existência, tem como tradição, desfilar pelas ruas da cidade no Domingo de Páscoa, percorrendo um total de 18 Km, em duas filas indianas com a participação de aproximadamente 2.000 cavaleiros, entre homens, mulheres e crianças. Sua origem está ligada à antiga festa de São Gonçalo, hoje festa de São Benedito. Os cavaleiros vestem camisas, calças e bonés brancos, com fita verde e amarela colocada transversalmente no peito. Os mantenas, como são chamados os organizadores da cavalaria, e responsáveis pela disciplina e ordem durante o desfile, são identificados através dos seus trajes de “gala”, terno branco, gravata preta e chapéu de feltro branco com cravo vermelho na lapela .É uma mistura de demonstração de fé e cultura.</p>
<b>ExpoGuará</b>	<b>Junho</b>	<b>5.000</b>	<b>Exposição</b>	<b>Recinto de Exposições</b> <p>Feira de Agronegócio, com exposição de gado leiteiro e de corte, exposição de equinos, área de lazer com stands comerciais, shows, leilão de gados e de cavalos, competições equestres, praça da alimentação, além de rodada de negócios com produtores do município que tem a oportunidade de apresentar e vender o seu produto diretamente para os supermercados. A Secretaria de Agricultura é responsável pelo setor “técnico” da feira. A entidade privada pela rodada de negócios e a Secretaria de Turismo pela montagem dos stands comerciais, praça de alimentação e pelos eventos durante a realização da feira.</p>

<b>Amigos - EEAR</b>	<b>Julho</b>	<b>3.000</b>	<b>Cerimônia militar</b>		O evento é sediado na Escola de Especialistas de Aeronáutica e organizado anualmente reunindo mais de 1.500 veteranos, formados desde 1943, de vários estados brasileiros. Os militares aproveitam o encontro para matar saudades da EEAR, de instrutores e companheiros de turmas. Ocorre no evento, cerimônia militar, desfiles, banda sinfônica e tour por toda a escola.
<b>Jongo</b>	<b>Junho</b>	<b>300</b>	<b>Festividade Cultural</b>	<b>Rua Tamandaré, 562 - Jd. Tamandaré</b>	O grupo de Jongo de Guaratinguetá fica localizado no Bairro do Tamandaré, e é constituído por, aproximadamente, 40 integrantes de diversas idades, moradores do próprio local. O jongo é um patrimônio cultural do país, presente na Região Sudeste, predominantemente no Estado do Rio de Janeiro. Considerado um dos pais do samba, foi uma das maiores contribuições dos negros para a cultura do Brasil e influenciou a formação da música popular brasileira. O jongo é uma dança profana para o divertimento, mas uma atitude religiosa permeia a festa. O ponto central da festa é a casa da Tia Fia, que fica na Rua Tamandaré, a principal do bairro, onde são preparadas as comidas e bebidas que são distribuídas durante a festa para os presentes – entre elas, uma bebida típica do local, chamada “canelinha”.
<b>Corrida 9 de Julho</b>	<b>Julho</b>	<b>1.500</b>	<b>Esportivo</b>	<b>Avenida Presidente Vargas</b>	Prova Pedestre realizada desde 1934 em memória da Revolução Constitucionalista de 1932. Inicia-se com a largada na Avenida Presidente Vargas percorrendo-se então 10 Km de trajeto dentro da cidade. O evento atrai atletas de renome nacional, oriundas de diversas regiões do país e internacional.
<b>Festa do Arroz</b>	<b>Julho</b>	<b>1.500</b>	<b>Festividade Gastronômica</b>	<b>Estrada Vicinal César Zangrandi - Colônia do Piaguí</b>	Evento gastronômico com música, comida tendo como base o arroz e artesanato local. Tem por finalidade desenvolver a atividade econômica local e o turismo, além de promover a educação ambiental e integrar a

					comunidade local rural com a comunidade urbana, desenvolvendo pratos à base de arroz, principal fonte de renda do bairro.
<b>Festival da Truta</b>	<b>Julho</b>	<b>10.000</b>	<b>Festividade Gastronômica</b>	<b>Pousada Donana - Bairro do Gomerál</b>	Evento gastronômico com música, comida típica, artesanato local, tem por finalidade desenvolver a atividade turística do bairro do Gomerál e também integrar a comunidade local rural com a comunidade urbana, desenvolvendo pratos a base de trutas, principal fonte de renda do bairro. No festival encontra-se também outros pratos típicos como leitoeira, galinha caipira, etc.
<b>Encontro de Gideões</b>	<b>Julho</b>	<b>5.000</b>	<b>11663 - 13/01/2004 Religioso</b>	<b>Rua Coronel Pires Barbosa, 485 - Campo do Galvão</b>	Encontro de Gideões Missionários da Última Hora. Entidade filantrópica de assistência social e evangelização atrai grande número de pessoas, vindas de vários estados do país, associadas e com afinidades em obras missionárias cristãs. Durante o evento acontece grande confraternização entre os participantes com mensagens cristãs e testemunhos do campo missionário.
<b>Festival Tira Gosto</b>	<b>Agosto</b>	<b>8.000</b>	<b>Festividade Gastronômica</b>	<b>Praça Conselheiro Rodrigues Alves - centro.</b>	Evento Gastronômico em parceria, Prefeitura e a Associação Comercial e Empresarial de Guaratinguetá. O evento conta com a participação de diversos bares e restaurantes da cidade, além da área de recreação para as crianças e um espaço com mesas e cadeiras para acomodar os amantes do tradicional “bar ao ar livre”, com música ao vivo durante todas as noites do evento. Através do evento, o comércio se beneficia com a movimentação de visitantes no tradicional centro histórico, é uma forma de estimular a economia durante o quarto melhor período de vendas para o comércio brasileiro.
<b>Festa da Banana</b>	<b>Setembro</b>	<b>3.000</b>	<b>Festividade Gastronômica</b>	<b>Estrada Vicinal Plínio Galvão César - Pilões</b>	Evento gastronômico com música, comida tendo como base a banana e artesanato local, tem por finalidade desenvolver a atividade econômica local e o turismo, além de promover a educação ambiental e integrar a

					comunidade local rural com a comunidade urbana, desenvolvendo pratos à base de bananas, principal fonte de renda do bairro. No festival encontra-se também outros pratos típicos como leitoa, galinha caipira, etc.
<b>Festival Nacional de Violão Dilermando Reis</b>	<b>Setembro</b>	<b>500</b>	<b>13.438 - 05/03/2009</b> <b>Festividade Musical</b>	<b>Rua Guaranis, s/n Vivart</b>	<p>O Evento de grande repercussão musical, pois conta com a presença de bolsistas de todo o Brasil, professores e violinistas de renome nacional e internacional.</p> <p>No festival, acontece recitais, concertos, aulas, palestras, máster classes e premiações.</p> <p>O Evento já contou também com a participação de bolsistas estrangeiros. Foi criado através do festival, Orquestra de Bolsistas “Dilermano Reis”. O evento já nos seus 14 anos de existência, contou com a participação de grandes nomes Internacional tais como Paul Galbraith, Marcell Pawell entre outros, e nacional, como Eduardo Agni, Diego Figueiredo, Iamandu Costa, Toninho Horta entre outros.</p>
<b>Festa Italiana</b>	<b>Outubro</b>	<b>2.000</b>	<b>Festividade Gastronômica</b>	<b>Estrada Vicinal César Zangrandi - Colônia do Piagüí</b>	<p>Em Guaratinguetá, o núcleo Italiano começou a se formar em dezembro de 1892. Com o objetivo de preservar as tradições da dança, gastronomia, e religiosidade italiana, os moradores do Bairro Rural Colônia do Piagüí, realizam anualmente a Festa italiana.</p> <p>O evento, que é tradicionalmente realizado em outubro para homenagear o padroeiro da Itália, São Francisco de Assis, oferece aos visitantes novena dedicada ao Santo, barracas com pratos típicos da cozinha italiana, grupos de danças como a tarantela (o “samba italiano”), apresentação de grupos de teatro, entre outros atrativos.</p>
<b>Festa de Frei Galvão</b>	<b>Outubro</b>	<b>80.000</b>	<b>13.357 - 14/01/2009</b> <b>Religioso</b>	<b>Avenida Santo Antônio de Sant’Anna Galvão</b>	Em 25 de outubro de 1998, Frei Galvão, Guaratinguetaense nato, foi beatificado pelo Papa João Paulo II no Vaticano e em 11 de maio de

				<p>2007, declarado pelo Papa Bento XVII o 1º Santo Brasileiro. No período da festa, milhares de peregrinos visitam o seu Santuário em Guaratinguetá para homenageá-lo. A festa acontece entre os dias 16 e 25 de outubro, no Santuário Frei Galvão, localizado na Avenida José Pereira da Cruz, nº 53 - Jardim do Vale I. Durante a festa, acontece a Novela e Missa e quermesse. No dia da festa (25 de outubro) é realizada também a tradicional Corrida Meia Maratona Internacional de “Frei Galvão”.</p>
--	--	--	--	--



**Carnaval de Guaratinguetá**

**Crédito:** [www.g1.globo.com/sp/vale-do-paraiba-regiao](http://www.g1.globo.com/sp/vale-do-paraiba-regiao)



**Festa de Frei Galvão**

**Crédito:** [www.santuariofreigalvao.com](http://www.santuariofreigalvao.com)



**Festival da Truta do Gomerl**

**Crédito:** Nova TV Vale



**Festa Italiana**

**Crédito:** [www.flickr.com/photos](http://www.flickr.com/photos)



**Encontro de Gideões**

**Crédito:** [www.youtube.com/watch?v=6oTzqq3ag7c](http://www.youtube.com/watch?v=6oTzqq3ag7c)



**Amigos - EEAR**

**Crédito:** [www.defesa.gov.br/noticia](http://www.defesa.gov.br/noticia)



### 2.3. AVALIAÇÃO DOS ATRATIVOS TURÍSTICOS

O turismo surpreende pela ampla variedade de atrativos de cunho cultural, natural ou ainda artificial. Para planejar e desenvolver a atividade é necessário que a localidade possua atrativos efetivos, que estejam aptos para o uso do turismo. Para saber se o atrativo tem estes requisitos, é preciso avaliá-lo e hierarquizá-lo mediante métodos confiáveis, para que as informações obtidas possam ser usadas no planejamento, que *Ruschmann e Widmer* (2000, p. 66) colocam que: “consiste em um conjunto de atividades que envolvem a intenção de estabelecer condições favoráveis para alcançar objetivos propostos”.

A avaliação e hierarquização são parte do planejamento, e devem ser aplicadas, já que são ferramentas indispensáveis para o desenvolvimento correto do processo. Quanto a avaliação *Ruschmann (2004, p. 142)*, coloca que “a avaliação dos atrativos determina seu potencial turístico e constitui elemento fundamental para a tomada de decisões estratégicas para uma localidade”, e além disso “fornece subsídios para determinar a abrangência dos projetos e a quantidade e a qualidade dos equipamentos e da infraestrutura por instalar”.

No que tange a hierarquização, *Beni (2002, p. 388)* expõe que “é o processo que permite ordenar os atrativos de acordo com sua importância turística”, a partir disso se coloca em ranking as atrações, determinando qual delas merece atenção imediata, ou em curto, médio e longo prazo.

### 2.3.1. SEGMENTAÇÃO TURÍSTICA DE GUARATINGUETÁ

Para realizar a Segmentação Turística, em um primeiro momento todos os representantes do município (poder público, iniciativa privada e comunidade) realizaram um levantamento com todos os atrativos para depois classifica-los. Para desenvolver a segmentação do turismo e identificar a vocação da Estância Turística de Guaratinguetá, algumas decisões foram tomadas:

- ✓ Os segmentos foram definidos de acordo com o Ministério do Turismo, disponível no documento “Segmentação do Turismo e o Mercado” página 75.
- ✓ Acrescentamos a esse documento, a Lei Complementar nº 1.261 de 29 de abril de 2015 que estabelece condições e requisitos para a classificação de Estâncias e de Municípios de Interesse Turístico e dá providências correlatas. Baseado nessa classificação, acrescenta-se a categoria “Turismo Religioso” (VER ANEXO I).
- ✓ O segmento “Turismo de Lazer” não existe nas classificações e, estão mais adequados a outros tipos, conforme a modalidade.
- ✓ De acordo com a nova segmentação, alguns itens foram reclassificados conforme a seguir:

## SEGMENTAÇÃO DE TURISMO BASEADA NAS DEFINIÇÕES DO ÓRGÃO DE TURISMO NACIONAL

**a) Turismo Social:** é a forma de conduzir e praticar a atividade turística promovendo a igualdade de oportunidades, a equidade, a solidariedade e o exercício da cidadania na perspectiva da inclusão.

**b) Ecoturismo:** segmento da atividade turística que utiliza, de forma sustentável, o patrimônio natural e cultural, incentiva sua conservação e busca a formação de uma consciência ambientalista por meio da interpretação do ambiente, promovendo o bem-estar das populações.

**c) Turismo Cultural:** compreende as atividades turísticas relacionadas à vivência do conjunto de elementos significativos do patrimônio histórico e cultural e dos eventos culturais, valorizando e promovendo os bens materiais e imateriais da cultura.

**d) Turismo Religioso:** configura-se pelas atividades turísticas decorrentes da busca espiritual e da prática religiosa em espaços e eventos relacionados às religiões institucionalizadas, independentemente da origem étnica ou do credo.

**e) Turismo de Estudos e Intercâmbio:** constitui-se da movimentação turística gerada por atividades e programas de aprendizagem e vivências para fins de qualificação, ampliação de conhecimento e de desenvolvimento pessoal e profissional.

**f) Turismo de Esportes:** compreende as atividades turísticas decorrentes da prática, envolvimento ou observação de modalidades esportivas.

**g) Turismo de Pesca:** compreende as atividades turísticas decorrentes da prática da pesca amadora.

**h) Turismo Náutico:** caracteriza-se pela utilização de embarcações náuticas com a finalidade da movimentação turística.

**i) Turismo de Aventura:** compreende os movimentos turísticos decorrentes da prática de atividades de aventura de caráter recreativo e não competitivo.

**j) Turismo de Sol e Praia:** constitui-se das atividades turísticas relacionadas à recreação, entretenimento ou descanso em praias.

**k) Turismo de Negócios e Eventos:** compreende o conjunto de atividades turísticas decorrentes dos encontros de interesse profissional, associativo, institucional, de caráter comercial, promocional, técnico, científico e social.

**l) Turismo Rural:** é o conjunto de atividades turísticas desenvolvidas no meio rural, comprometido com a produção agropecuária, agregando valor a produtos e serviços, resgatando e promovendo o patrimônio cultural e natural da comunidade.

**m) Turismo de Saúde:** constitui-se das atividades turísticas decorrentes da utilização de meios e serviços para fins médicos, terapêuticos e estéticos.

## SEGMENTOS TURÍSTICOS

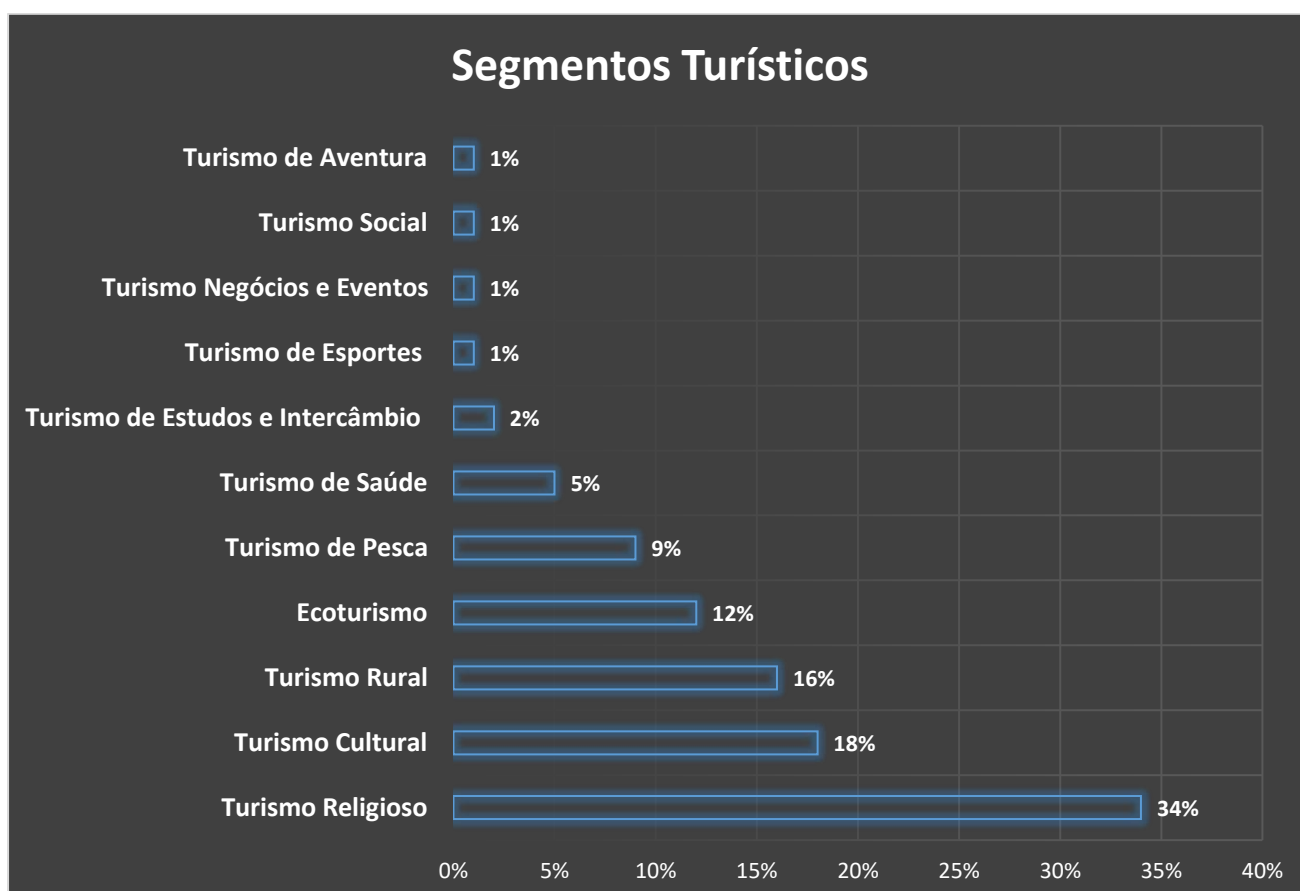
Para avaliar os segmentos turísticos da cidade, em um primeiro momento, foram levantados todos os atrativos (85) do município e classificados de acordo com os segmentos contidos na página anterior.

Atrativos	Segmentos
Alambique Pé da Serra	Turismo Rural
Alambique Rosinha	Turismo Rural
Assembleia de Deus – Campo do Galvão	Turismo Religioso
Assembleia de Deus – Ministério de Belém	Turismo Religioso
Bairro dos Pilões	Turismo Rural
Bairro Gomerai	Turismo Rural
Bairro Pedrinhas	Turismo Rural
Bosque da Amizade	Ecoturismo
Cachoeira do Onça – Bairro Gomerai	Ecoturismo
Capela de São Lazaro – Bairro Gomerai	Turismo Religioso
Capela Nossa Senhora da Piedade – Bairro Capituba	Turismo Religioso
Capela Sant`ana – Pilões	Turismo Religioso
Capela Santa Luzia – Colônia Piagui	Turismo Religioso
Casa de Frei Galvão	Turismo Religioso
Casa Família Dom Bosco	Turismo Social
Casa Solar Rangel de Camargo	Turismo Cultural
Cemitério Senhor dos Passos	Turismo Cultural
CIPAR - Centro de Intercâmbio de Pesquisa Arroz Ruzene	Turismo Rural
Clube de Campo das Pedrinhas	Turismo Rural
Colônia do Piagui	Turismo Rural
Comunidade Anuncia-me – Chácara	Turismo Religioso

<b>E.E Dr. Flaminio Lessa</b>	Turismo Cultural
<b>EEAR – Escola de Especialistas de Aeronáutica</b>	Turismo de Estudos e Intercâmbio
<b>Escola E. Conselheiro Rodrigues Alves</b>	Turismo Cultural
<b>Estação Ferroviária</b>	Turismo Cultural
<b>Estádio Municipal - Professor Dario Rodrigues Leite</b>	Turismo de Esportes
<b>Fábrica de Cobertores</b>	Turismo de Negócios e Eventos
<b>Fazenda da Esperança – Bairro Santa Edwirges</b>	Turismo de Saúde
<b>Fazenda da Esperança – Bairro Taquaral</b>	Turismo Rural
<b>Fazenda Mãe da Esperança – Bairro Jardim Aeroporto</b>	Turismo de Saúde
<b>Fazenda Marambaia – Jararaca</b>	Turismo Rural
<b>Fazenda Neuchatel</b>	Turismo Rural
<b>Fundação de Saúde Humanística (FUNDASINUM) – Fazenda da Esperança</b>	Turismo de Saúde
<b>Grupo da Fraternidade - Irmão Altino</b>	Turismo de Saúde
<b>Gruta Nossa Senhora de Lourdes</b>	Turismo Religioso
<b>Igreja Batista</b>	Turismo Religioso
<b>Igreja de Santa Rita de Cássia</b>	Turismo Religioso
<b>Igreja de São Benedito – Puríssimo coração de Maria</b>	Turismo Religioso
<b>Igreja de São Francisco – Pq. São Francisco</b>	Turismo Religioso
<b>Igreja de São Pedro Apóstolo</b>	Turismo Religioso
<b>Igreja dos Mormos</b>	Turismo Religioso
<b>Igreja Metodista</b>	Turismo Religioso
<b>Igreja Nossa Senhora da Piedade – Pedrinha</b>	Turismo Religioso
<b>Igreja Nossa Senhora das Graças</b>	Turismo Religioso
<b>Igreja São João Batista – Colônia Piagui</b>	Turismo Religioso
<b>Igreja São Sebastião – Pilões</b>	Turismo Religioso
<b>Instituto Nossa Senhora do Carmo</b>	Turismo Religioso

<b>Matriz Santo Antônio</b>	Turismo Religioso
<b>Memorial Frei Galvão</b>	Turismo Religioso
<b>Mercado Municipal</b>	Turismo Cultural
<b>Mirante da Caixa D'Água – Portal das Colinas</b>	Turismo Cultural
<b>Mosteiro da Imaculada Conceição</b>	Turismo Religioso
<b>Museu do Esporte</b>	Turismo Cultural
<b>Museu Frei Galvão</b>	Turismo Cultural
<b>Museu Histórico e Pedagógico Rodrigues Alves</b>	Turismo Cultural
<b>Paróquia Santo Expedito – Santuário Santo Expedito</b>	Turismo Religioso
<b>Parque Ecológico Anthero dos Santos</b>	Ecoturismo
<b>Pedra do Macaco</b>	Ecoturismo
<b>Pedra Grande – Gomerl</b>	Ecoturismo
<b>Pedra Pequena – Pedrinhas</b>	Ecoturismo
<b>Pesqueiro - Recanto do Bosque</b>	Turismo de Pesca
<b>Pesqueiro - Roda D'água Restaurante</b>	Turismo de Pesca
<b>Pesqueiro 3 Lagos – Colônia</b>	Turismo de Pesca
<b>Pesqueiro do Darci – Colônia</b>	Turismo de Pesca
<b>Pesqueiro do Kadil – Bairro dos Mottas</b>	Turismo de Pesca
<b>Pesqueiro do Vezaro – Colônia</b>	Turismo de Pesca
<b>Pesqueiro Planeta Água – Estrada da Jararaca</b>	Turismo de Pesca
<b>Pesqueiro São João</b>	Turismo de Pesca
<b>Prédio - Associação Comercial e Empresarial de Guaratinguetá</b>	Turismo Cultural
<b>Prédio Creche Chico Xavier (Antiga Maternidade Espirita)</b>	Turismo Cultural
<b>Prédio da Diretoria de Ensino - Coronel Alfredo de Barros Santos</b>	Turismo Cultural
<b>Prédio Escola de Enfermagem Dr Benedito Meirelles</b>	Turismo Cultural
<b>Queda D'água - Estrada do Bairro Gomerl</b>	Ecoturismo
<b>Rincão Clube Naturista</b>	Ecoturismo

Santuário Arquidiocesano Santo Antônio de Santana Galvão	Turismo Religioso
Santuário da Esperança – Bairro Taquaral	Turismo Religioso
Seminário Frei Galvão	Turismo Religioso
Sítio Bela Vista – Bairro Rocinha	Turismo Rural
Sítio do Mirante	Turismo de Aventura
Sítio Monte Belo – Bairro Rocinha	Turismo Rural
Sítio Vaca Estrelada – Bairro Rocinha	Turismo Rural
Teatro Carlos Gomes	Turismo Cultural
Universidade Holística	Turismo de Estudos e Intercâmbio
Vale Encantado – Bairro Gomerai	Ecoturismo
Vila Santo Afonso - Casa da Pedrinha	Turismo Religioso





No que tange aos atrativos turísticos da Estância Turística de Guaratinguetá, 34% dos atrativos estão no segmento de Turismo Religioso, 18% representa o Turismo Cultural e 16% o Turismo Rural, evidenciando as fortes vocações do destino.

O Ecoturismo representa 12% da oferta de atrativos do destino, ocorrendo atividades com observação de fauna e flora, contemplação das paisagens com mirantes de mais de 1600m de altura, caminhadas e trilhas interpretativas em meio a preservação da natureza. O Turismo de Pesca aparece com representatividade de 9%, pois a área rural de Guaratinguetá é bastante extensa com rios e cachoeiras, o turista pode encontrar as modalidades de pesca amadora (pesqueiros) nos bairros rurais.

No âmbito do Turismo de Saúde com representatividade de 5%, a presença da ADI - Abordagem Direta ao Inconsciente da Fazenda Esperança, Universidade Holística do Brasil, Centro de Eco terapia Arte e Vida, Casa de Apoio Sol Nascente, Clínica Bonaldi, Santa Casa de Guaratinguetá que atende pacientes de Oncologia e Hemodiálise e o Hospital Frei Galvão com o centro de tratamento oncológico. Esse segmento pode ser trabalhado com perspectiva de, no médio prazo, ter sua representatividade ampliada.

No âmbito do Turismo de Estudos e Intercâmbio com representatividade de 2%, vale ressaltar a presença de instituições como UNESP, FATEC, UNIESP, UNIPLAN, UHB, ETEC e SENAC e que respondem pelo fluxo no segmento.

O Turismo de Esportes, Negócios e Eventos, Social e de Aventura representam 1% dos atrativos de Guaratinguetá, embora a participação seja modesta, se apresentam como segmentos potentes e com fortes possibilidades de ampliação, são segmentos a ser trabalhado com perspectiva de médio a longo prazo.

### 2.3.2. HIERARQUIZAÇÃO DE ATRATIVOS

A presente metodologia é uma adaptação daquela utilizada pela Organização Mundial do Turismo (OMT) e pelo Centro Interamericano de Capacitação Turística (CICATUR) para a hierarquização de atrativos turísticos. A aplicação dessa metodologia tem como objetivo auxiliar na avaliação da importância dos atrativos identificados para inclusão no roteiro turístico.

Com este instrumento são estabelecidas prioridades para determinar a escolha e as decisões dos governantes, administradores, gestores e empreendedores. **Em primeiro lugar, deve-se avaliar o potencial de atratividade do elemento conforme as características e peculiaridades e o interesse que pode despertar nos turistas.** O quadro a seguir estabelece uma ordem quantitativa para o desenvolvimento desse potencial para o turismo e atribui um valor quantitativo às suas características.

Hierarquia	Características
3 (alto)	É todo atrativo turístico excepcional e de grande interesse, com significação para o mercado turístico internacional, capaz de, por si só, motivar importantes correntes de visitantes, atuais e potenciais.
2 (médio)	Atrativos com aspectos excepcionais em um país, capazes de motivar uma corrente atual ou potencial de visitantes deste país ou estrangeiros, em conjunto com outros atrativos próximos a este.
1 (baixo)	Atrativos com algum aspecto expressivo, capazes de interessar visitantes oriundos de lugares no próprio país, que tenham chegado à área por outras motivações turísticas, ou capazes de motivar fluxos turísticos regionais e locais (atuais e potenciais).
0 (nenhum)	Atrativos sem méritos suficientes, mas que são parte do patrimônio turístico como elementos que podem complementar outros de maior hierarquia. Podem motivar correntes turísticas locais, em particular a demanda de recreação popular.

Em segundo lugar, avaliam-se aspectos que auxiliarão na definição dessa hierarquia. Esse critério permite classificar cada atrativo de acordo com uma escala preestabelecida. Deste modo, ele fornece subsídios para a diferenciação objetiva das características e dos graus de importância de cada atrativo.

- ✓ **Grau de uso atual:** permite analisar o atual volume de fluxo turístico efetivo e sua importância para o município. Difere do grau de interesse por representar a situação atual, em vez do potencial. Um alto grau de uso indica que o atrativo apresenta uma utilização turística efetiva.
- ✓ **Representatividade:** fundamenta-se na singularidade ou raridade do atrativo. Quanto mais se assemelhar a outros atrativos, menos interessante ou prioritário.
- ✓ **Apoio local e comunitário:** a partir da opinião dos líderes comunitários, deve-se analisar o grau de interesse da comunidade local para o desenvolvimento e disponibilidade ao público.
- ✓ **Estado de conservação da paisagem circundante:** verificar, por observação in loco, o estado de conservação da paisagem que circunda o atrativo. Neste item é analisada a ambiência do atrativo.
- ✓ **Infraestrutura:** verificar, in loco, se existe infraestrutura disponível no atrativo e o seu estado.
- ✓ **Acesso:** verificar as vias de acesso existentes e suas condições de uso.

Critérios		Valores			
		0	1	2	3
Potencial de atratividade (a)		Nenhum	Baixo	Médio	Alto
Hierarquia	Grau de uso atual (b)	Fluxo turístico insignificante	Pequeno fluxo	Média intensidade e fluxo	Grande fluxo
	Representatividade (c)	Nenhuma	Elemento bastante comum	Pequeno grupo de elementos similares	Elemento singular, raro

Critérios		Valores			
		0	1	2	3
Potencial de atratividade (a)		Nenhum	Baixo	Médio	Alto
Hierarquia	Apoio local e comunitário (d)	Nenhum	Apoiado por uma pequena parte da comunidade	Apoio razoável	Apoiado por grande parte da comunidade
	Estado de conservação da paisagem circundante (e)	Estado de conservação péssimo	Estado de conservação regular	Bom estado de conservação	Ótimo estado de conservação
	Infra-estrutura (f)	Inexistente	Existente, porém em estado precário	Existente, mas necessitando de intervenções/melhorias	Existente e em ótimas condições
	Acesso (g)	Inexistente	Em estado precário	Existente, mas necessitando de intervenções/melhorias	Em ótimas condições

De acordo com as especificações apresentadas nesse Quadro, deve ser preenchido o modelo a seguir, onde são aferidos valores para cada item dos atrativos que forem avaliados.

É válido ressaltar que os itens potencial de atratividade do elemento e representatividade devem receber a pontuação em dobro, ou seja, ter peso dois, por serem mais significativos em comparação com os demais itens avaliados.

Por exemplo, no caso de um atrativo cuja representatividade seja rara, singular, o valor atribuído a ele é 3 pontos, conforme a tabela anterior, multiplicado pelo número dois ( $3 \times 2 = 6$ ). O mesmo deverá ocorrer para o item potencial de atratividade. A seguir, é apresentado modelo de tabela a ser preenchida quando da avaliação e hierarquização dos atrativos turísticos.

Atrativo	Potencial de atratividade (Valor multiplicado por 2)	Grau de uso atual	Representatividade (Valor multiplicado por 2)	Apoio local e comunitário	Estado de conservação da paisagem circundante	Infra-estrutura	Acesso	Total
Atrativos Naturais								
Atrativos Culturais								
Atividades Econômicas								
Realizações Técnicas, Científicas e Artísticas								
Eventos Programados								

**Obs:** considerando que esta metodologia da Organização Mundial do Turismo tem por referência o turismo internacional, para efeito deste trabalho a análise dos atrativos, teve como referência a comparação com outros municípios do Estado de São Paulo.



**Prática – Hierarquização de Atrativo Turístico**

Crédito – Silvia Regina Farias

## MATRIZ DE HIERARQUIZAÇÃO

ATRATIVO	Potencial de Atratividade (x 2)	Grau de Uso Atual	Representatividade (x 2)	Apoio Local e Comunitário	Estado de Conservação da Paisagem Circundante	Infra-estrutura	Acesso	TOTAL
Seminário Frei Galvão	6	2	6	2	3	2	3	24
Santuário da Esperança – Bairro Taquaral	6	2	6	2	3	2	3	24
EEAR – Escola de Especialistas de Aeronáutica	4	1	6	2	3	3	3	22
Matriz Santo Antônio	6	3	4	2	1	3	2	21
Fazenda da Esperança – Bairro Taquaral	4	2	6	2	3	2	2	21
Santuário Arquidiocesano Santo Antônio de Santana Galvão	6	3	6	2	1	2	1	21
Casa de Frei Galvão	6	2	6	1	2	2	2	21
Fundação de Saúde Humanística (FUNDASINUM) – ADI - Fazenda da Esperança	4	3	4	1	3	3	3	21

<b>Igreja de São Benedito – Puríssimo coração de Maria</b>	4	2	4	3	2	3	3	<b>21</b>
<b>Pesqueiro - Recanto do Bosque</b>	4	3	4	1	3	3	3	<b>21</b>
<b>Bairro Gomerai</b>	6	2	4	2	3	1	2	<b>20</b>
<b>Igreja de São Pedro Apóstolo</b>	4	2	4	2	3	2	3	<b>20</b>
<b>Fazenda Mãe da Esperança – Bairro Jardim Aeroporto</b>	4	1	6	1	3	2	2	<b>19</b>
<b>Igreja de São Francisco – Parque São Francisco</b>	4	2	4	2	2	2	3	<b>19</b>
<b>Parque Ecológico Anthero dos Santos</b>	6	3	2	2	2	2	2	<b>19</b>
<b>Universidade Holística</b>	4	2	6	1	2	2	2	<b>19</b>
<b>Escola E. Conselheiro Rodrigues Alves</b>	2	0	4	3	3	3	3	<b>18</b>
<b>Fazenda da Esperança – Bairro Santa Edwirges</b>	4	2	4	1	3	2	2	<b>18</b>
<b>Fazenda Neuchatel</b>	6	1	6	0	2	2	1	<b>18</b>

<b>Museu Histórico e Pedagógico Rodrigues Alves</b>	4	1	6	1	2	2	1	<b>17</b>
<b>Bairro Pedrinha</b>	4	2	2	2	2	2	3	<b>17</b>
<b>Cemitério Senhor dos Passos</b>	4	1	4	2	2	2	2	<b>17</b>
<b>Fazenda Marambaia – Jararaca</b>	4	2	4	1	2	2	2	<b>17</b>
<b>Igreja dos Mormos</b>	4	1	4	1	3	2	2	<b>17</b>
<b>Paróquia Santo Expedito – Santuário Santo Expedito</b>	2	2	4	2	2	2	2	<b>16</b>
<b>E.E Dr. Flaminio Lessa</b>	2	0	6	1	2	3	2	<b>16</b>
<b>Casa Família Dom Bosco</b>	4	1	4	1	2	2	2	<b>16</b>
<b>Gruta Nossa Senhora de Lourdes</b>	4	2	4	1	1	2	2	<b>16</b>
<b>Bosque da Amizade</b>	4	2	2	2	2	2	2	<b>16</b>
<b>CIPAR - Centro de Intercâmbio de Pesquisa Arroz Ruzene</b>	4	1	4	1	2	2	2	<b>16</b>



<b>Instituto Nossa Senhora do Carmo</b>	1	1	2	2	2	3	2	<b>16</b>
<b>Rincão Clube Naturista</b>	4	1	4	1	2	2	2	<b>16</b>
<b>Alambique Pé da Serra</b>	4	1	4	0	2	2	2	<b>15</b>
<b>Fábrica de Cobertores</b>	4	2	2	1	2	2	2	<b>15</b>
<b>Estação Ferroviária</b>	4	1	4	2	1	1	2	<b>15</b>
<b>Vila Santo Afonso - Casa da Pedrinha</b>	4	1	2	0	2	3	3	<b>15</b>
<b>Museu Frei Galvão</b>	4	1	4	1	2	1	2	<b>15</b>
<b>Sítio do Mirante</b>	4	1	2	1	3	2	2	<b>15</b>
<b>Memorial Frei Galvão</b>	4	2	4	1	2	1	1	<b>15</b>
<b>Pedra do Macaco</b>	4	1	4	1	2	1	2	<b>15</b>
<b>Vale Encantado – Bairro Gomerai</b>	4	2	2	2	3	1	1	<b>15</b>
<b>Igreja Nossa Senhora das Graças</b>	2	1	4	1	2	2	2	<b>14</b>

<b>Igreja São Sebastião – Pilões</b>	2	2	2	2	2	2	2	<b>14</b>
<b>Assembleia de Deus – Campo do Galvão</b>	2	2	2	2	2	2	2	<b>14</b>
<b>Assembleia de Deus – Ministério de Belém</b>	2	2	2	2	2	2	2	<b>14</b>
<b>Capela de São Lazaro – Bairro Gomerál</b>	2	1	4	2	3	1	1	<b>14</b>
<b>Mosteiro da Imaculada Conceição</b>	2	1	4	1	2	2	2	<b>14</b>
<b>Pedra Grande – Gomerál</b>	4	1	2	1	2	2	2	<b>14</b>
<b>Pesqueiro do Vezaro – Colônia</b>	4	2	2	1	2	2	1	<b>14</b>
<b>Mercado Municipal</b>	4	1	2	2	1	1	2	<b>13</b>
<b>Prédio - Associação Comercial e Empresarial de Guaratinguetá</b>	2	0	4	1	2	2	2	<b>13</b>
<b>Alambique Rosinha</b>	2	0	4	2	2	1	2	<b>13</b>
<b>Igreja de Santa Rita de Cássia</b>	4	0	2	1	2	2	2	<b>13</b>

<b>Pedra Pequena – Pedrinhas</b>	4	1	2	2	2	1	1	<b>13</b>
<b>Pesqueiro do Darci – Colônia</b>	2	1	2	2	2	2	2	<b>13</b>
<b>Pesqueiro Planeta Água – Estrada da Jararaca</b>	2	2	2	1	2	2	2	<b>13</b>
<b>Prédio da Diretoria de Ensino - Coronel Alfredo de Barros Santos</b>	4	1	2	1	2	2	1	<b>13</b>
<b>Sítio Vaca Estrelada – Bairro Rocinha</b>	2	1	1	1	2	2	2	<b>13</b>
<b>Teatro Carlos Gomes</b>	2	0	4	2	2	1	2	<b>13</b>
<b>Grupo da Fraternidade - Irmão Altino</b>	2	1	2	1	2	2	2	<b>12</b>
<b>Museu do Esporte</b>	2	1	2	1	2	2	2	<b>12</b>
<b>Pesqueiro São João</b>	2	1	2	1	2	2	2	<b>12</b>
<b>Casa Solar Rangel de Camargo</b>	2	1	2	1	2	2	2	<b>12</b>
<b>Clube de Campo das Pedrinha</b>	2	1	2	1	2	2	2	<b>12</b>

<b>Colônia do Piaguí</b>	1	1	2	2	2	2	2	<b>12</b>
<b>Pesqueiro do Kadil – Bairro dos Mottas</b>	2	1	2	1	2	2	2	<b>12</b>
<b>Pesqueiro - Roda D'água Restaurante</b>	2	1	2	1	2	2	2	<b>12</b>
<b>Prédio Creche Chico Xavier (Antiga Maternidade Espirita)</b>	2	1	2	1	2	2	2	<b>12</b>
<b>Prédio Escola de Enfermagem Doutor Benedito Meirelles</b>	2	1	2	1	2	2	2	<b>12</b>
<b>Queda D'água - Estrada do Bairro Gomerai</b>	1	2	1	2	3	1	2	<b>12</b>
<b>Sítio Bela Vista – Bairro Rocinha</b>	2	1	2	1	2	2	2	<b>12</b>
<b>Mirante da Caixa D'Água – Portal das Colinas</b>	2	0	4	0	2	1	2	<b>11</b>
<b>Bairro dos Pilões</b>	1	2	1	2	2	1	2	<b>11</b>
<b>Cachoeira do Onça – Bairro Gomerai</b>	2	2	2	1	2	1	1	<b>11</b>
<b>Capela Sant`ana – Pilões</b>	1	2	1	2	2	1	2	<b>11</b>

<b>Comunidade anuncia-me – Chácara</b>	2	1	2	1	1	2	2	<b>11</b>
<b>Igreja Metodista</b>	1	2	1	1	2	2	2	<b>11</b>
<b>Pesqueiro 3 Lagos – Colônia</b>	2	1	2	1	1	2	2	<b>11</b>
<b>Sítio Monte Belo – Bairro Rocinha</b>	2	1	1	1	2	2	2	<b>11</b>
<b>Capela Santa Luzia – Colônia Piaguí</b>	1	2	1	1	2	1	2	<b>10</b>
<b>Estádio Municipal - Professor Dario Rodrigues Leite</b>	2	1	2	1	1	1	2	<b>10</b>
<b>Igreja Batista</b>	0	1	1	2	2	2	2	<b>10</b>
<b>Igreja Nossa Senhora da Piedade - Pedrinha</b>	2	1	2	1	1	1	2	<b>10</b>
<b>Igreja São João Batista – Colônia Piaguí</b>	0	1	1	2	2	2	2	<b>10</b>
<b>Capela Nossa Senhora da Piedade – Bairro Capituba</b>	0	1	2	1	2	1	2	<b>09</b>

### 2.3.3. ANÁLISE DOS ATRATIVOS

Para a análise foram considerados os Pontos Fortes e Fracos de cada atrativo e posteriormente adicionado a nota de hierarquização de acordo com a Matriz destacada na sequência.

Nome do Atrativo	Pontos Fortes	Pontos Fracos	Nota de Hierarquização
<b>SEMINÁRIO FREI GALVÃO</b>	<ul style="list-style-type: none"> <li>✓ Informativo de horários</li> <li>✓ Rampas de acesso</li> <li>✓ Cadeiras de rodas disponíveis</li> <li>✓ Amplo estacionamento</li> <li>✓ Área verde e com bancos</li> <li>✓ Capela com Frei Galvão</li> <li>✓ Loja com diversos produtos de artesãos</li> <li>✓ Arquitetura diferenciada</li> <li>✓ Espaço para eventos</li> <li>✓ Imagem de Nossa Senhora de Fátima (3º maior do mundo)</li> <li>✓ Site</li> </ul>	<ul style="list-style-type: none"> <li>✓ Sinalização Turística;</li> <li>✓ Acessibilidade para cegos e surdos;</li> <li>✓ Identificação em Braille;</li> <li>✓ Monitoria.</li> </ul>	<b>24</b>
<b>ESCOLA DE ESPECIALISTAS DA AERONÁUTICA</b>	<ul style="list-style-type: none"> <li>✓ Localização</li> <li>✓ Acesso</li> <li>✓ Segurança</li> <li>✓ Escola de formação</li> <li>✓ Infraestrutura</li> </ul>	<ul style="list-style-type: none"> <li>✓ Não é aberto ao público;</li> <li>✓ Sinalização Turística;</li> <li>✓ Acessibilidade;</li> <li>✓ Monitoria.</li> </ul>	<b>22</b>
<b>SANTUÁRIO FAZENDA DA ESPERANÇA</b>	<ul style="list-style-type: none"> <li>✓ Paisagismo/ beleza natural</li> </ul>	<ul style="list-style-type: none"> <li>✓ Sinalização turística</li> </ul>	<b>21</b>

	<ul style="list-style-type: none"> <li>✓ Acesso</li> <li>✓ Infraestrutura</li> <li>✓ Acolhimento</li> <li>✓ Monitoria própria e bilíngue</li> <li>✓ Trabalho terapêutico</li> <li>✓ História da Fazenda Esperança</li> <li>✓ 130 Fazendas (nacional e internacional)</li> <li>✓ Obras artísticas</li> <li>✓ Arquitetura diferenciada</li> <li>✓ Doces e linguiças caseiras</li> <li>✓ Potencial de Turismo Social e Rural</li> <li>✓ Loja com produtos típicos das Fazendas (nacional e internacional)</li> <li>✓ Lanchonete</li> <li>✓ Refeitório para 500 pessoas</li> <li>✓ Hospedagem</li> <li>✓ Programa - Produtor de água</li> <li>✓ Local para eventos</li> <li>✓ Apoio da mídia local</li> <li>✓ Acessibilidade para o deficiente físico</li> <li>✓ Nomeação de Santuário da Esperança pelo Papa Francisco, em 2017.</li> <li>✓ Atrativos Naturais</li> <li>✓ Trilha</li> <li>✓ Espaço para Eventos, 1000 pessoas.</li> <li>✓ Auditório para 200 pessoas.</li> <li>✓ Piscina Natural</li> </ul>	<ul style="list-style-type: none"> <li>✓ Atendimento para pequenos grupos, (Loja e lanchonete).</li> <li>✓ Acessibilidade para pessoas com deficiência visual e auditiva.</li> <li>✓ Segurança</li> <li>✓ Marketing</li> <li>✓ Qualificação para o receptivo turístico</li> <li>✓ Wifi</li> </ul>	
--	--	---	--

	<ul style="list-style-type: none"> <li>✓ Preservação</li> </ul>		
<b>IGREJA PURÍSSIMO CORAÇÃO DE MARIA</b>	<ul style="list-style-type: none"> <li>✓ Tradição do santo</li> <li>✓ Acessibilidade</li> <li>✓ Localização</li> <li>✓ Conservação</li> <li>✓ Festa ao santo e Cavalaria de São Gonçalo</li> </ul>	<ul style="list-style-type: none"> <li>✓ Identificação externa</li> <li>✓ Divulgação</li> <li>✓ Sinalização Turística</li> </ul>	<b>21</b>
<b>SANTUÁRIO ARQUIDIOCESANO SANTO ANTÔNIO DE SANTANA GALVÃO.</b>	<ul style="list-style-type: none"> <li>✓ Distribuição de pílulas de Frei Galvão</li> <li>✓ Acolhimento</li> <li>✓ Amplo espaço para o futuro estacionamento.</li> <li>✓ Área de 96 m2 destinados à construção de um novo santuário.</li> <li>✓ Comunicação/ Tv Web/ Transmissão ao vivo das novenas.</li> <li>✓ Imagem do Santo Frei Galvão.</li> <li>✓ Fácil acesso.</li> <li>✓ Banheiros bem estruturados.</li> <li>✓ Fraldário.</li> <li>✓ Lojas de Suvenir.</li> <li>✓ Lanchonetes.</li> <li>✓ Sala das Promessas.</li> </ul>	<ul style="list-style-type: none"> <li>✓ Falta de sinalização.</li> <li>✓ Falta de calçamento na parte interna.</li> <li>✓ Paisagismo no Local.</li> <li>✓ Falta melhorias no setor de A &amp; B.</li> <li>✓ Falta de manutenção nos banheiros</li> <li>✓ Acessibilidade.</li> </ul>	<b>21</b>
<b>MATRIZ DE SANTO ANTÔNIO</b>	<ul style="list-style-type: none"> <li>✓ Beleza arquitetônica</li> <li>✓ Patrimônio tombado e em ótimo estado de conservação</li> <li>✓ Painéis com resgate da história e do processo de restauração</li> </ul>	<ul style="list-style-type: none"> <li>✓ Sinalização turística</li> <li>✓ Existência de pedintes na porta da Matriz</li> <li>✓ Acessibilidade para deficientes visual, auditivo e intelectual.</li> </ul>	<b>21</b>



	<ul style="list-style-type: none"> <li>✓ Horários de missa</li> <li>✓ Balcão de informações</li> <li>✓ Sete altares (estilo barroco e neoclássico)</li> <li>✓ Valorosas imagens de N S do Carmo, N S do Rosário e de Santo Antônio, em terracota.</li> <li>✓ Jazido do Monsenhor João Filippo (1845-1928)</li> <li>✓ Comercio ao entorno</li> <li>✓ Localizada no centro histórico – região central da cidade</li> <li>✓ Fabricação das pílulas de Frei Galvão</li> <li>✓ História</li> <li>✓ Acolhida do Diácono</li> <li>✓ Pinturas no teto dos milagres de Santo Antônio de Pádua</li> <li>✓ Acessibilidade para deficiente físico</li> <li>✓ Segurança</li> <li>✓ Relíquia de 1º grau do Santo Frei Galvão</li> <li>✓ Obras artísticas e belos vitrais.</li> <li>✓ Placas de homenagens aos: Festeiros Santo Antônio – 1939, Padre Geraldo Rodrigues de Oliveira, Padre Morais, Dr. Antônio Arantes Monteiro</li> <li>✓ Mostra da parede de taipa</li> </ul>	<ul style="list-style-type: none"> <li>✓ Acesso para deficiente auditivo e visual</li> <li>✓ Transito</li> <li>✓ Estacionamento (especialmente para ônibus)</li> <li>✓ Infraestrutura (banheiros – interior ou ao redor da Matriz)</li> <li>✓ Profissional habilitado para tocar o órgão nas celebrações</li> <li>✓ Não funcionamento pleno do PIT</li> <li>✓ Existência, na parte superior da igreja, de quadros de autoridades sem identificação e acesso.</li> </ul>	
--	--	---	--

<b>Fundação de Saúde Humanística (FUNDASINUM) – ADI - Fazenda da Esperança</b>	<ul style="list-style-type: none"> <li>✓ Método aplicado</li> <li>✓ Arquitetura e infraestrutura</li> <li>✓ Hospedagem</li> <li>✓ Paisagem</li> <li>✓ Acessibilidade</li> <li>✓ Refeitório</li> <li>✓ Divulgação</li> <li>✓ Receptivo</li> </ul>	<ul style="list-style-type: none"> <li>✓ Sinalização Turística</li> </ul>	<b>21</b>
<b>CASA DE FREI GALVÃO</b>	<ul style="list-style-type: none"> <li>✓ Localização</li> <li>✓ Prédio histórico</li> <li>✓ Antiga casa de Frei Galvão</li> <li>✓ Objetos que pertenceram a Frei Galvão</li> </ul>	<ul style="list-style-type: none"> <li>✓ Acessibilidade</li> <li>✓ Sinalização Turística</li> <li>✓ Falta estacionamento</li> <li>✓ Marketing e divulgação</li> </ul>	<b>21</b>
<b>IGREJA SÃO PEDRO APOSTOLO</b>	<ul style="list-style-type: none"> <li>✓ Ampla e moderna</li> <li>✓ Acessibilidade</li> <li>✓ Boa conservação</li> <li>✓ Belos vitrais</li> <li>✓ Formato de Barco</li> <li>✓ Estacionamento</li> </ul>	<ul style="list-style-type: none"> <li>✓ Divulgação</li> <li>✓ Banheiros</li> <li>✓ Sinalização Turística</li> </ul>	<b>20</b>
<b>BAIRRO DO GOMERAL</b>	<ul style="list-style-type: none"> <li>✓ Clima</li> <li>✓ Paisagismo</li> <li>✓ Projeto produtor de água</li> <li>✓ Proteção da Bacia Hidrográfica do Ribeirão Guaratinguetá</li> <li>✓ APA da Mantiqueira</li> </ul>	<ul style="list-style-type: none"> <li>✓ Coleta de Lixo/ esgoto</li> <li>✓ Transporte público</li> <li>✓ Sinalização Turística</li> <li>✓ Trilhas sem manutenção</li> <li>✓ Acessibilidade</li> <li>✓ Iluminação pública</li> <li>✓ Segurança</li> </ul>	<b>20</b>
<b>FAZENDA MARAMBAIA</b>	<ul style="list-style-type: none"> <li>✓ Próximo ao centro</li> <li>✓ Natureza</li> </ul>	<ul style="list-style-type: none"> <li>✓ Acessibilidade</li> <li>✓ Pavimentação</li> </ul>	<b>19</b>

	<ul style="list-style-type: none"> <li>✓ Piscina</li> <li>✓ Casarão Histórico</li> <li>✓ Fácil acesso</li> <li>✓ Espaço para eventos</li> </ul>		
<b>IGREJA SÃO FRANCISCO</b>	<ul style="list-style-type: none"> <li>✓ Estacionamento</li> <li>✓ Acessibilidade</li> <li>✓ Arquitetura</li> <li>✓ Conservação</li> </ul>	<ul style="list-style-type: none"> <li>✓ Sinalização Turística</li> </ul>	<b>19</b>
<b>UNIVERSIDADE HOLÍSTICA</b>	<ul style="list-style-type: none"> <li>✓ Ambiente agradável</li> <li>✓ Boas salas de aulas</li> <li>✓ Wifi</li> <li>✓ Refeitório</li> <li>✓ Bom atendimento</li> <li>✓ Ótimos professores</li> </ul>	<ul style="list-style-type: none"> <li>✓ Banheiros</li> <li>✓ Estacionamento</li> <li>✓ Acessibilidade</li> </ul>	<b>19</b>
<b>PARQUE ECOLÓGICO</b>	<ul style="list-style-type: none"> <li>✓ Acessibilidade</li> <li>✓ Natureza</li> <li>✓ Monitoria</li> <li>✓ Ótima localização</li> <li>✓ Segurança</li> <li>✓ Espaço para práticas esportivas</li> </ul>	<ul style="list-style-type: none"> <li>✓ Estacionamento</li> <li>✓ Wifi</li> <li>✓ Banheiros</li> <li>✓ Quiosques</li> <li>✓ Segurança</li> </ul>	<b>19</b>
<b>FAZENDA ESPERANÇA – MÃE ESPERANÇA</b>	<ul style="list-style-type: none"> <li>✓ Amplo local com presença da natureza</li> <li>✓ Estacionamento</li> <li>✓ Local para eventos</li> <li>✓ Monitoria</li> <li>✓ Wifi</li> <li>✓ Receptivo</li> </ul>	<ul style="list-style-type: none"> <li>✓ Poucos banheiros</li> <li>✓ Acessibilidade</li> <li>✓ Sinalização</li> </ul>	<b>18</b>

	<ul style="list-style-type: none"> <li>✓ Capela</li> <li>✓ Acolhimento</li> <li>✓ Produção / Babosa</li> </ul>		
<b>FAZENDA NEUCHATEL</b>	<ul style="list-style-type: none"> <li>✓ Arquitetura</li> <li>✓ Grande riqueza artística, como esculturas</li> <li>✓ Espaço harmônico com espaço para lazer</li> <li>✓ Horta</li> <li>✓ Curso sobre plantas medicinais</li> </ul>	<ul style="list-style-type: none"> <li>✓ Ponte em mal estado</li> <li>✓ Acesso necessita melhorias</li> <li>✓ Receptivo</li> </ul>	<b>18</b>
<b>ESCOLA E. CONSELHEIRO RODRIGUES ALVES</b>	<ul style="list-style-type: none"> <li>✓ Fácil acesso</li> <li>✓ Lenda Urbana; A loira do banheiro</li> <li>✓ Formou várias personalidades ilustres da cidade</li> <li>✓ Prédio tombado e preservado</li> <li>✓ Escola conhecida como “Atenas do Vale”.</li> </ul>	<ul style="list-style-type: none"> <li>✓ Não é aberto para visitaçã</li> <li>✓ Sinalização</li> <li>✓ Acessibilidade</li> </ul>	<b>18</b>
<b>MUSEU HISTÓRICO E PEDAGÓGICO RODRIGUES ALVES</b>	<ul style="list-style-type: none"> <li>✓ Boa localização</li> <li>✓ Imobiliário conservado</li> <li>✓ Acessibilidade</li> <li>✓ Elevador</li> <li>✓ Segurança</li> <li>✓ Recepção</li> <li>✓ Horário de funcionamento exposto</li> <li>✓ Eventos pedagógicos e musicais</li> <li>✓ Estado de conservação</li> <li>✓ História do Conselheiro Rodrigues Alves (presidente do Brasil)</li> <li>✓ História do Brasil e do município</li> </ul>	<ul style="list-style-type: none"> <li>✓ Acervo total não está disponível.</li> <li>✓ Monitoria insuficiente</li> <li>✓ Falta de organização museológica</li> <li>✓ Falta de explicação dos objetos e origem</li> <li>✓ Falta de acessibilidade na entrada principal</li> <li>✓ Sinalização turística</li> <li>✓ Não funciona aos finais de semana</li> <li>✓ Infraestrutura</li> <li>✓ Estacionamento</li> </ul>	<b>17</b>

		<ul style="list-style-type: none"> <li>✓ Wi fi</li> <li>✓ Divulgação e marketing</li> <li>✓ Grau de uso atual</li> <li>✓ Maior incentivo pedagógico e cultural</li> </ul>	
<b>BAIRRO PEDRINHA</b>	<ul style="list-style-type: none"> <li>✓ Igreja</li> <li>✓ Mosteiro</li> <li>✓ Bares</li> <li>✓ Restaurantes</li> <li>✓ Lojas de souvenir</li> <li>✓ Espaço equestre para cavaleiros alimentarem os animais</li> <li>✓ Rio Guaratinguetá</li> <li>✓ Clube de Campo</li> <li>✓ Produtores de água</li> </ul>	<ul style="list-style-type: none"> <li>✓ Sinalização turística</li> <li>✓ Divulgação e marketing</li> <li>✓ Acessibilidade</li>   <li>✓ Segurança</li> <li>✓ Acesso único</li> <li>✓ Poucos horários de ônibus públicos</li> <li>✓ Acesso sem acostamento</li> </ul>	<b>17</b>
<b>IGREJA DOS MORMONS</b>	<ul style="list-style-type: none"> <li>✓ Referência Internacional</li> <li>✓ Acessibilidade</li> <li>✓ Abertura para participação da comunidade</li> <li>✓ Integração</li> <li>✓ Cursos para a comunidade</li> </ul>	<ul style="list-style-type: none"> <li>✓ Divulgação</li> </ul>	<b>17</b>
<b>CEMITÉRIO SENHOR DOS PASSOS</b>	<ul style="list-style-type: none"> <li>✓ Localização, Centro</li> <li>✓ Acesso</li> <li>✓ Sinalização</li> <li>✓ Manutenção e preservação do local</li> </ul>	<ul style="list-style-type: none"> <li>✓ Estacionamento insuficiente</li> <li>✓ Banheiros</li> <li>✓ Acessibilidade</li> </ul>	<b>17</b>

	<ul style="list-style-type: none"> <li>✓ Túmulo do Presidente do Brasil, Francisco Rodrigues Alves</li> </ul>		
<b>MERCADO MUNICIPAL</b>	<ul style="list-style-type: none"> <li>✓ Acessibilidade.</li> <li>✓ Tradição.</li> <li>✓ Localização.</li> <li>✓ Frutas e verduras.</li> <li>✓ Existe um projeto para revitalização.</li> </ul>	<ul style="list-style-type: none"> <li>✓ Piso em estado precário</li> <li>✓ Calçadas em mal estado</li> <li>✓ Telhado bastante danificado</li> <li>✓ Sanitários sem manutenção</li> <li>✓ Falta de sinalização interna</li> <li>✓ Falta de Climatização</li> <li>✓ Lixo exposto.</li> </ul>	<b>16</b>
<b>INSTITUTO NOSSA SENHORA DO CARMO</b>	<ul style="list-style-type: none"> <li>✓ Ensino Religioso</li> <li>✓ Localização</li> <li>✓ Boa estrutura, quadras, capela, laboratórios</li> <li>✓ Tradição</li> </ul>	<ul style="list-style-type: none"> <li>✓ Estacionamento</li> <li>✓ Acessibilidade</li> <li>✓ Sinalização</li> </ul>	<b>16</b>
<b>PARÓQUIA SANTO EXPEDITO</b>	<ul style="list-style-type: none"> <li>✓ Bom Acesso</li> <li>✓ Boa conservação</li> <li>✓ Espaço para eventos</li> <li>✓ Espaço para estacionamento</li> <li>✓ Eventos tradicionais do Santo</li> <li>✓ Boa sinalização externa</li> </ul>	<ul style="list-style-type: none"> <li>✓ Acessibilidade para idosos e deficiente físico</li> <li>✓ Melhorias no acesso principal.</li> </ul>	<b>16</b>
<b>ALAMBIQUE PÉ DA SERRA</b>	<ul style="list-style-type: none"> <li>✓ Fácil acesso com boa localização</li> <li>✓ Produção artesanal de cachaças, licores e doces</li> <li>✓ Cachaças exportadas</li> </ul>	<ul style="list-style-type: none"> <li>✓ Inacessível para ônibus</li> <li>✓ Marketing / divulgação</li> <li>✓ Acessibilidade</li> <li>✓ Sinalização turística no trajeto</li> </ul>	<b>16</b>

	<ul style="list-style-type: none"> <li>✓ Variedade e qualidade dos produtos</li> <li>✓ Paisagem natural</li> <li>✓ Monitoria</li> <li>✓ Hospitalidade</li> </ul>		
<b>ESCOLA ESTADUAL DR. FLAMINIO LESSA</b>	<ul style="list-style-type: none"> <li>✓ Prédio visitado pelo Presidente Getúlio Vargas em 1941</li> <li>✓ Valor arquitetônico</li> <li>✓ Sala de leitura e biblioteca e amplo auditório</li> <li>✓ Acessibilidade</li> <li>✓ Pátio coberto</li> <li>✓ Bom estado de conservação</li> <li>✓ Localização Central</li> <li>✓ Patrimônio tombado pelo CONDEPHAAT</li> </ul>	<ul style="list-style-type: none"> <li>✓ Sinalização turística</li> <li>✓ Estacionamento</li> </ul>	<b>16</b>
<b>BOSQUE DA AMIZADE</b>	<ul style="list-style-type: none"> <li>✓ Academia ao ar livre</li> <li>✓ Pista para caminhada e corridas</li> <li>✓ Arborização</li> <li>✓ Clima ameno</li> <li>✓ Acessibilidade</li> </ul>	<ul style="list-style-type: none"> <li>✓ Iluminação</li> <li>✓ Segurança</li> </ul>	<b>16</b>
<b>CIPAR – CENTRO DE INTERCÂMBIO DE PESQUISA DE ARROZ RUZENE</b>	<ul style="list-style-type: none"> <li>✓ Centro de Pesquisa</li> <li>✓ Intercambio</li> <li>✓ Qualidade do arroz</li> </ul>	<ul style="list-style-type: none"> <li>✓ Estrutura precisa de melhorias</li> <li>✓ Agrotóxicos</li> </ul>	<b>16</b>
<b>GRUTA NOSSA SENHORA DE LOURDES</b>	<ul style="list-style-type: none"> <li>✓ Conhecida como “Fonte milagrosa” popularidade</li> <li>✓ História</li> <li>✓ Busto de Monsenhor Fillipo</li> </ul>	<ul style="list-style-type: none"> <li>✓ Estacionamento</li> <li>✓ Banheiros</li> <li>✓ Acessibilidade</li> <li>✓ P.I.T</li> </ul>	<b>16</b>

		<ul style="list-style-type: none"> <li>✓ Sinalização</li> <li>✓ Segurança</li> </ul>	
<b>RINCÃO CLUBE NATURISTA</b>	<ul style="list-style-type: none"> <li>✓ Paisagem deslumbrante</li> <li>✓ Nudismo</li> <li>✓ Cachoeiras</li> <li>✓ Práticas de esportes</li> <li>✓ Infra estrutura</li> </ul>	<ul style="list-style-type: none"> <li>✓ Acessibilidade</li> </ul>	<b>16</b>
<b>PAROQUIA SANTO EXPEDITO</b>	<ul style="list-style-type: none"> <li>✓ Acesso</li> <li>✓ Arquitetura</li> <li>✓ Pintura</li> <li>✓ Banheiro</li> <li>✓ Aberto ao público</li> <li>✓ Espaço para eventos</li> <li>✓ Acolhimento</li> <li>✓ Sinalização</li> <li>✓ Popularidade do Santo</li> </ul>	<ul style="list-style-type: none"> <li>✓ Acessibilidade</li> </ul>	<b>16</b>
<b>PEDRA DO MACACO</b>	<ul style="list-style-type: none"> <li>✓ Belezas naturais</li> <li>✓ Clima</li> <li>✓ Trilhas</li> <li>✓ Pousada</li> <li>✓ Acesso até a base</li> </ul>	<ul style="list-style-type: none"> <li>✓ Sinalização</li> <li>✓ Trilha sem corrimão</li> <li>✓ Acessibilidade</li> </ul>	<b>16</b>
<b>CASA FAMILIA DOM BOSCO</b>	<ul style="list-style-type: none"> <li>✓ Beleza natural</li> <li>✓ Paisagismo</li> <li>✓ Capela de Pedra</li> <li>✓ Piscina natural</li> <li>✓ Obras de Artes / Pinturas</li> </ul>	<ul style="list-style-type: none"> <li>✓ Sinalização</li> <li>✓ Divulgação</li> <li>✓ Acessibilidade</li> </ul>	<b>16</b>
<b>VILA SÃO AFONSO –</b>	<ul style="list-style-type: none"> <li>✓ Conservação da paisagem</li> </ul>	<ul style="list-style-type: none"> <li>✓ Sinalização Turística</li> </ul>	<b>15</b>



<b>CASA DA PEDRINHA</b>	<ul style="list-style-type: none"> <li>✓ Infraestrutura</li> <li>✓ Hospedagem com apartamentos adaptados</li> <li>✓ Sala de Conferências</li> <li>✓ Local para realização de retiros</li> <li>✓ Acesso</li> <li>✓ Estacionamento</li> <li>✓ Capela</li> <li>✓ Refeitório</li> <li>✓ Acessibilidade para deficiência física</li> <li>✓ Wifi.</li> <li>✓ Campo de futebol e piscina.</li> </ul>	<ul style="list-style-type: none"> <li>✓ Não é aberto para a visitação</li> <li>✓ Acessibilidade para deficientes visual e auditivo.</li> <li>✓ Segurança.</li> </ul>	
<b>FÁBRICA DE COBERTORES</b>	<ul style="list-style-type: none"> <li>✓ Produção de cobertores e mantas.</li> <li>✓ Reforma, futuras melhorias na infraestrutura.</li> <li>✓ Projeto de melhorias ao atendimento aos turistas.</li> <li>✓ Consulado oferece aulas de italiano.</li> <li>✓ Campo de futebol para uso de funcionários.</li> </ul>	<ul style="list-style-type: none"> <li>✓ Não possui estacionamento.</li> <li>✓ Falta de monitores para a prestação de informações sobre a história da fábrica.</li> <li>✓ Acessibilidad.</li> </ul>	<b>15</b>
<b>SITIO DO MIRANTE</b>	<ul style="list-style-type: none"> <li>✓ Fácil acesso</li> <li>✓ Estrutura nova</li> <li>✓ Ambiente harmônico</li> <li>✓ Bom calçamento</li> <li>✓ Sinalização interna</li> <li>✓ Atrativos singular</li> <li>✓ Estacionamento</li> </ul>	<ul style="list-style-type: none"> <li>✓ Identificação na entrada do atrativo</li> <li>✓ Acesso estreito</li> <li>✓ Sinalização externa</li> <li>✓ Marketing e divulgação</li> </ul>	<b>15</b>

	<ul style="list-style-type: none"> <li>✓ Capela</li> <li>✓ Hospitalidade</li> <li>✓ Produção de cerveja artesanal</li> </ul>		
<b>MEMORIAL FREI GALVÃO</b>	<ul style="list-style-type: none"> <li>✓ Sala dos milagres</li> <li>✓ Fonte de água potável</li> <li>✓ Faz parte da rota Franciscana como ponto de visitaç�o</li> <li>✓ Preservaç�o da arquitetura original</li> <li>✓ Recepç�o aos visitantes</li> <li>✓ Localizaç�o central</li> <li>✓ Monitoramento de segurana</li> <li>✓ Sinalizaç�o interna</li> </ul>	<ul style="list-style-type: none"> <li>✓ Acessibilidade</li> <li>✓ Falta de estacionamento</li> <li>✓ Acesso</li> <li>✓ Sinalizaç�o tur�stica</li> <li>✓ Falta de melhorias no WC</li> </ul>	<b>15</b>
<b>PESQUEIRO RECANTO DO BOSQUE</b>	<ul style="list-style-type: none"> <li>✓ Espaço para eventos</li> <li>✓ Restaurante com muitas opç�es de pratos</li> <li>✓ Pesqueiro</li> <li>✓ Estacionamento</li> <li>✓ Acessibilidade</li> <li>✓ Wifi</li> </ul>	<ul style="list-style-type: none"> <li>✓ Acesso</li> </ul>	<b>15</b>
<b>VALE ENCANTADO</b>	<ul style="list-style-type: none"> <li>✓ Cachoeiras</li> <li>✓ Monitoria</li> <li>✓</li> </ul>	<ul style="list-style-type: none"> <li>✓ N�vel dif�cil</li> </ul>	<b>15</b>
<b>MUSEU FREI GALVÃO</b>	<ul style="list-style-type: none"> <li>✓ Localizaç�o</li> <li>✓ Pr�dio hist�rico</li> <li>✓ Acervo documental da revoluç�o</li> </ul>	<ul style="list-style-type: none"> <li>✓ Aberto ao p�blico uma vez na semana</li> <li>✓ Acessibilidade</li> </ul>	<b>15</b>

	<ul style="list-style-type: none"> <li>✓ Teatro</li> <li>✓ Elevador</li> <li>✓ Biblioteca pública</li> <li>✓ Controle de acesso dos visitantes</li> <li>✓ Eventos educativos e culturais</li> <li>✓ Informativo com horário de funcionamento</li> <li>✓ Monitoria</li> <li>✓ Antiga casa do Conselheiro Rodrigues Alves.</li> </ul>	<ul style="list-style-type: none"> <li>✓ Falta de estacionamento</li> <li>✓ Marketing e divulgação</li> <li>✓ Sinalização turística</li> <li>✓ Falta reforma e manutenção</li> </ul>	
<b>IGREJA NOSSA SENHORA DAS GRAÇAS</b>	<ul style="list-style-type: none"> <li>✓ Beleza Arquitetônica.</li> <li>✓ Hospedagem (capacidade 60 pessoas)</li> <li>✓ Retiros espirituais</li> <li>✓ Paisagismo em bom estado</li> <li>✓ Monitoria</li> <li>✓ Wi fi</li> <li>✓ Salão para eventos</li> <li>✓ Cozinha Industrial</li> <li>✓ Estacionamento</li> <li>✓ Quiosque; venda de artesanato e iguarias</li> <li>✓ Capela para a realização de eventos</li> <li>✓ Quadros artísticos.</li> </ul>	<ul style="list-style-type: none"> <li>✓ Acessibilidade.</li> <li>✓ Conservação do mobiliário comprometida (Pragas)</li> <li>✓ Segurança.</li> <li>✓ Órgão de tuba precisando de reparos</li> <li>✓ Sinalização turística.</li> <li>✓ Sem acesso a ônibus.</li> <li>✓ Divulgação e Marketing.</li> </ul>	<b>14</b>
<b>ASSEMBLEIA DE DEUS – MINISTÉRIO DE BELÉM</b>	<ul style="list-style-type: none"> <li>✓ Acessibilidade</li> <li>✓ Espaço para Eventos</li> <li>✓ Estacionamento</li> </ul>		<b>14</b>
<b>IGREJA CONVENTO FRANCISCANO NOSSA SENHORA DAS GRAÇAS</b>	<ul style="list-style-type: none"> <li>✓ Arquitetura</li> <li>✓ Hospedagem</li> </ul>	<ul style="list-style-type: none"> <li>✓ Acessibilidade</li> <li>✓ Conservação do mobiliário</li> </ul>	<b>14</b>

	<ul style="list-style-type: none"> <li>✓ Monitoria</li> <li>✓ Paisagismo</li> <li>✓ Wifi</li> <li>✓ Espaço para realização de eventos</li> <li>✓ Cozinha Industrial</li> <li>✓ Estacionamento</li> <li>✓ Quiosque vendendo quitutes e artesanatos</li> </ul>	<ul style="list-style-type: none"> <li>✓ Segurança</li> <li>✓ Sinalização turística</li> <li>✓ Divulgação</li> </ul>	
<b>CAPELA SÃO SEBASTIÃO</b>	<ul style="list-style-type: none"> <li>✓ Tradição</li> <li>✓ Trilha de Frei Galvão</li> <li>✓ Receptivo/ Romarias</li> <li>✓ Festa tradicional</li> <li>✓ Beleza cênica</li> </ul>	<ul style="list-style-type: none"> <li>✓ Sinalização</li> <li>✓ Equipamentos voltados a alimentação</li> <li>✓ Acessibilidade</li> </ul>	<b>14</b>
<b>CAPELA SÃO LÁZARO GOMERAL</b>	<ul style="list-style-type: none"> <li>✓ Localizada próximo ao Mirante, considerado uma das Sete Maravilhas do Município.</li> <li>✓ Realiza a Festa Tradicional no mês de agosto.</li> <li>✓ Localizada próximo ao Caminho da Fé.</li> <li>✓ Local onde acontece a tradicional Festa Junina do Município.</li> </ul>	<ul style="list-style-type: none"> <li>✓ Estacionamento</li> <li>✓ Acessibilidade</li> <li>✓ Sinalização</li> <li>✓ Iluminação precária</li> </ul>	<b>14</b>
<b>CACHOEIRA DA ESTRADA</b>	<ul style="list-style-type: none"> <li>✓ Beleza natura~</li> <li>✓ Próxima a estrada</li> <li>✓ Acesso liberado ao público</li> </ul>	<ul style="list-style-type: none"> <li>✓ Estreita</li> <li>✓ Alta frequência nos finais de semana sem estrutura</li> </ul>	<b>14</b>
<b>TRILHA PEDRA GRANDE</b>	<ul style="list-style-type: none"> <li>✓ Vista Panorâmica da Serra</li> <li>✓ Boa localização</li> </ul>	<ul style="list-style-type: none"> <li>✓ Acesso</li> <li>✓</li> </ul>	<b>14</b>
<b>PESQUEIRO VESARO</b>	<ul style="list-style-type: none"> <li>✓ Diversidade de peixes</li> </ul>	<ul style="list-style-type: none"> <li>✓ Conservação do acesso</li> </ul>	<b>14</b>

	<ul style="list-style-type: none"> <li>✓ Vários lagos</li> <li>✓ Música ambiente e ao vivo</li> <li>✓ Área arborizada</li> </ul>	<ul style="list-style-type: none"> <li>✓ Funcionamento apenas finais de semana e feriados</li> </ul>	
<b>MOSTEIRO DA IMACULADA CONCEIÇÃO</b>	<ul style="list-style-type: none"> <li>✓ Tumulo de Madre Maria de Lourdes de Santa Rosa</li> <li>✓ Processo de beatificação da Madre</li> <li>✓ Características: irmãs clausuradas</li> </ul>	<ul style="list-style-type: none"> <li>✓ Divulgação</li> <li>✓ Acesso</li> <li>✓ Acesso limitado ao público</li> <li>✓</li> </ul>	<b>14</b>
<b>ALAMBIQUE ROSINHA</b>	<ul style="list-style-type: none"> <li>✓ Alta produção diária de cachaça</li> <li>✓ Negócio de tradição familiar</li> <li>✓ Monitoria.</li> </ul>	<ul style="list-style-type: none"> <li>✓ Não possui banheiro</li> <li>✓ Acessibilidade</li> <li>✓ Infraestrutura</li> <li>✓ Marketing</li> <li>✓ Sinalização.</li> <li>✓ Visita agendada.</li> </ul>	<b>13</b>
<b>PESQUEIRO PLANETA ÁGUA</b>	<ul style="list-style-type: none"> <li>✓ Chalés para hospedagem</li> <li>✓ Limpeza</li> <li>✓ Comida caseira</li> <li>✓ Wifi</li> <li>✓ Paisagem</li> <li>✓ Boa localização</li> <li>✓ Receptivo</li> </ul>	<ul style="list-style-type: none"> <li>✓ Estacionamento pequeno</li> <li>✓ Sinalização</li> </ul>	<b>13</b>
<b>ACEG - ASSOCIAÇÃO COMERCIAL E EMPRESARIAL DE GUARATINGUETÁ</b>	<ul style="list-style-type: none"> <li>✓ Fácil acesso e localização central;</li> <li>✓ Prédio com valor histórico e arquitetônico</li> <li>✓ Bom estado de conservação</li> <li>✓ Placa indicativa que Dom Pedro I passou por lá.</li> </ul>	<ul style="list-style-type: none"> <li>✓ Não tem estacionamento para ônibus e vans;</li> <li>✓ Acessibilidade;</li> <li>✓ Sinalização turística</li> <li>✓ Monitoria</li> <li>✓ Marketing / Divulgação</li> </ul>	<b>13</b>

		<ul style="list-style-type: none"> <li>✓ Site sem dados históricos do prédio</li> </ul>	
<b>IGREJA DE SANTA RITA DE CÁSSIA</b>	<ul style="list-style-type: none"> <li>✓ Grande devoção popular</li> <li>✓ Localização central</li> <li>✓ Valor histórico e arquitetônico</li> <li>✓ Fácil acesso</li> <li>✓ Novena perpetua as quartas-feiras</li> <li>✓ Tombada pelo Condephaat</li> </ul>	<ul style="list-style-type: none"> <li>✓ Aberta só com agendamento prévio</li> <li>✓ Necessita de restauração/conservação</li> <li>✓ Falta indicação do horário de missas e funcionamento</li> <li>✓ Acessibilidade para deficientes visual, auditivo e intelectual.</li> <li>✓ Sinalização turística</li> </ul>	<b>13</b>
<b>PEDRA PEQUENA</b>	<ul style="list-style-type: none"> <li>✓ Vista Panorâmica</li> <li>✓ Boa localização</li> </ul>	<ul style="list-style-type: none"> <li>✓ Acesso</li> <li>✓ Animais na estrada</li> <li>✓ Sinalização</li> </ul>	<b>13</b>
<b>PREDIO DA DIRETORIA DE ENSINO ATUAL CAMARA MUNICIPAL</b>	<ul style="list-style-type: none"> <li>✓ História</li> <li>✓ Patrimônio Municipal</li> <li>✓ Localização</li> <li>✓ Estado de conservação do seu entorno</li> </ul>	<ul style="list-style-type: none"> <li>✓ Acessibilidade</li> <li>✓ Estacionamento</li> </ul>	<b>13</b>
<b>SITIO VACA ESTRELADA</b>	<ul style="list-style-type: none"> <li>✓ Boa localização</li> <li>✓ Bom acesso</li> <li>✓ Site</li> <li>✓ Clima</li> <li>✓ Passeio a cavalo</li> <li>✓ Wifi</li> </ul>	<ul style="list-style-type: none"> <li>✓ Acessibilidade</li> <li>✓ Poucos atendentes</li> </ul>	<b>13</b>

<b>TEATRO CARLOS GOMES</b>	<ul style="list-style-type: none"> <li>✓ Prédio tombado pelo CONDEPHAAT</li> <li>✓ Localização Central</li> <li>✓ Arquitetura da Fachada</li> <li>✓ Utilização pelo setor público</li> </ul>	<ul style="list-style-type: none"> <li>✓ Estado precário de conservação</li> <li>✓ Falta de projetos para restauração</li> <li>✓ Falta definição a sua utilização futura</li> </ul>	<b>13</b>
<b>PESQUEIRO SÃO JOÃO</b>	<ul style="list-style-type: none"> <li>✓ Acesso</li> <li>✓ Localização</li> <li>✓ Receptividade</li> <li>✓ Paisagismo</li> <li>✓ Arborização</li> <li>✓ Ambiente familiar</li> <li>✓ Passagem de pequenos grupos de peregrinos.</li> </ul>	<ul style="list-style-type: none"> <li>✓ Aberto para público aos finais de semana</li> <li>✓ Sinalização</li> <li>✓ Divulgação</li> <li>✓ Acessibilidade</li> </ul>	<b>12</b>
<b>PESQUEIRO DO KADIL</b>	<ul style="list-style-type: none"> <li>✓ História da Fazenda</li> <li>✓ Localização</li> <li>✓ Rota dos peregrinos</li> <li>✓ Local para realização de eventos</li> </ul>	<ul style="list-style-type: none"> <li>✓ Sinalização</li> <li>✓ Divulgação</li> <li>✓ Acessibilidade</li> <li>✓ Fachada</li> </ul>	<b>12</b>
<b>MUSEU DO ESPORTE</b>	<ul style="list-style-type: none"> <li>✓ Peças, fatos taças e troféus do acervo.</li> <li>✓ Acesso</li> <li>✓ Infraestrutura</li> <li>✓ Acolhimento</li> <li>✓ Monitoria própria</li> <li>✓ História da Fazenda Esperança</li> <li>✓ Resgate do turismo esportivo e histórico da cidade</li> </ul>	<ul style="list-style-type: none"> <li>✓ Aberto somente as sextas-feiras no período da manhã</li> <li>✓ Sinalização turística</li> <li>✓ Acessibilidade para deficientes visual, auditivo e intelectual.</li> <li>✓ Segurança</li> <li>✓ Marketing/ divulgação</li> <li>✓ Wifi</li> <li>✓ Estacionamento</li> </ul>	<b>12</b>

	<ul style="list-style-type: none"> <li>✓ Turismo pedagógico - visitas periódicas dos estudantes da rede pública de ensino para conhecimento do esporte da cidade</li> <li>✓</li> </ul>	<ul style="list-style-type: none"> <li>✓ Falta digitalização do acervo e vídeo com depoimento dos atletas</li> </ul>	
<b>CASA SOLAR RANGEL DE CAMARGO</b>	<ul style="list-style-type: none"> <li>✓ Patrimônio Histórico</li> <li>✓ Localização</li> <li>✓ Tombado Condephaat e Iphan</li> <li>✓ Local para pesquisas</li> <li>✓ Bom estado de conservação</li> </ul>	<ul style="list-style-type: none"> <li>✓ Acessibilidade</li> <li>✓ Banheiros</li> </ul>	<b>12</b>
<b>CLUBE DE CAMPO PEDRINHA</b>	<ul style="list-style-type: none"> <li>✓ Paisagem</li> <li>✓ Bom estado de conservação</li> <li>✓ Receptivo</li> </ul>	<ul style="list-style-type: none"> <li>✓ Iluminação Insuficiente</li> <li>✓ Acessibilidade</li> <li>✓ Número insuficiente para boa manutenção</li> </ul>	<b>12</b>
<b>COLÔNIA DO PIAGUI</b>	<ul style="list-style-type: none"> <li>✓ Paisagem</li> <li>✓ Canaletas de águas da Mantiqueira</li> <li>✓ Produtores de arroz</li> <li>✓ Alambiques</li> <li>✓ Restaurantes</li> <li>✓ Pesqueiros</li> <li>✓ Igrejas</li> <li>✓ Locais para realização de eventos</li> </ul>	<ul style="list-style-type: none"> <li>✓ Sinalização turística</li> <li>✓ Iluminação</li> <li>✓ Placas com os nomes das ruas</li> <li>✓ Estado das estradas</li> </ul>	<b>12</b>
<b>ESCOLA DE ENFERMAGEM DR. BENEDITO MEIRELLES</b>	<ul style="list-style-type: none"> <li>✓ Localização</li> <li>✓ Prédio Histórico</li> <li>✓ Arquitetura</li> </ul>	<ul style="list-style-type: none"> <li>✓ Acessibilidade</li> </ul>	<b>12</b>



<b>QUEDA D'ÁGUA – ESTRADA DO BAIRRO GOMERAL</b>	<ul style="list-style-type: none"> <li>✓ Vista Panorâmica</li> <li>✓ Boa localização</li> </ul>	<ul style="list-style-type: none"> <li>✓ Acesso</li> <li>✓ Animais na estrada</li> <li>✓ Sinalização</li> </ul>	<b>12</b>
<b>CASA DA CRIANÇA CRECHE CHICO XAVIER</b>	<ul style="list-style-type: none"> <li>✓ Filantrópica</li> <li>✓ Organização</li> <li>✓ Limpeza</li> </ul>	<ul style="list-style-type: none"> <li>✓ Estacionamento</li> <li>✓ Acessibilidade</li> </ul>	<b>12</b>
<b>GRUPO FRATENIDADE IRMÃOS ALTINO</b>	<ul style="list-style-type: none"> <li>✓ Acolhimento de pessoas carentes</li> <li>✓ Acolhimento de gestantes</li> <li>✓ Palestras Sociais</li> <li>✓ Distribuição de roupas a pessoas necessitadas</li> <li>✓ Auxilio a mães carentes</li> <li>✓ Estacionamento, banheiros e infra estrutura</li> </ul>	<ul style="list-style-type: none"> <li>✓ Divulgação</li> <li>✓ Sinalização</li> </ul>	<b>12</b>
<b>SITIO BELA VISTA</b>	<ul style="list-style-type: none"> <li>✓ Localização próxima a Estrada Guará / Cunha</li> <li>✓ Paisagem</li> </ul>	<ul style="list-style-type: none"> <li>✓ Acesso não asfaltado</li> <li>✓ Aberto apenas aos finais de semana</li> </ul>	<b>12</b>
<b>PESQUEIRO E RESTAURANTE RODA D'AGUA</b>	<ul style="list-style-type: none"> <li>✓ Fácil acesso</li> <li>✓ Ambiente agradável</li> <li>✓ Paisagem</li> <li>✓ Espaço para Eventos</li> </ul>	<ul style="list-style-type: none"> <li>✓ Aberto apenas aos finais de semana</li> <li>✓ Estrada de acesso não asfaltada</li> </ul>	<b>12</b>
<b>MIRANTE DA CAIXA D'AGUA – PORTAL DAS COLINAS</b>	<ul style="list-style-type: none"> <li>✓ Localização privilegiada pela visão do alto da cidade.</li> <li>✓ Vista panorâmica</li> <li>✓ Construção histórica</li> <li>✓ Fácil acesso</li> </ul>	<ul style="list-style-type: none"> <li>✓ Visitação apenas com autorização</li> <li>✓ Sem estrutura para receptivo</li> <li>✓ Sem sinalização turística</li> </ul>	<b>11</b>

		<ul style="list-style-type: none"> <li>✓ Acessibilidade para deficientes visual, auditivo e intelectual.</li> <li>✓ Infraestrutura</li> </ul>	
<b>COMUNIDADE ANUNCIA – ME</b>	<ul style="list-style-type: none"> <li>✓ Reconhecimento Diocesano</li> <li>✓ Localização</li> <li>✓ Espaço para realização de eventos e retiros</li> </ul>	<ul style="list-style-type: none"> <li>✓ Acessibilidade</li> <li>✓ Estacionamento</li> <li>✓ Falta Wifi</li> </ul>	<b>11</b>
<b>CACHOEIRA DO ONÇA</b>	<ul style="list-style-type: none"> <li>✓ Beleza natural</li> <li>✓ Água cristalina</li> <li>✓ Ecoturismo</li> <li>✓ Trilha fácil</li> </ul>	<ul style="list-style-type: none"> <li>✓ Sinalização turística</li> <li>✓ Divulgação e marketing</li> <li>✓ Acessibilidade</li> <li>✓ Propriedade privada</li> <li>✓ Identificação</li> </ul>	<b>11</b>
<b>PESQUEIRO TRÊS LAGOS</b>	<ul style="list-style-type: none"> <li>✓ Fácil acesso</li> <li>✓ Boa receptividade</li> <li>✓ Ambiente aconchegante e familiar</li> </ul>	<ul style="list-style-type: none"> <li>✓ Acessibilidade</li> <li>✓ Falta de arborização na área</li> </ul>	<b>11</b>
<b>BAIRRO DOS PILÕES</b>	<ul style="list-style-type: none"> <li>✓ Festas Tradicionais</li> <li>✓ Fácil Acesso</li> <li>✓ Beleza cênica</li> </ul>	<ul style="list-style-type: none"> <li>✓ Divulgação das Festas</li> <li>✓ Segurança</li> <li>✓ Distante do Centro do Município</li> <li>✓ Transporte público com poucos horários de atendimento</li> </ul>	<b>11</b>
<b>CAPELA SANT'ANA</b>	<ul style="list-style-type: none"> <li>✓ Festas Tradicionais</li> <li>✓ Fácil acesso</li> <li>✓</li> </ul>	<ul style="list-style-type: none"> <li>✓ Sanitários</li> <li>✓ Acessibilidade</li> </ul>	<b>11</b>
<b>SITIO MONTE BELO</b>	<ul style="list-style-type: none"> <li>✓ Bom acesso</li> <li>✓ Boa Localização</li> <li>✓ Estacionamento</li> </ul>	<ul style="list-style-type: none"> <li>✓ Acessibilidade</li> <li>✓ Rodovias sem asfalto</li> </ul>	<b>11</b>

	<ul style="list-style-type: none"> <li>✓ Bela vista</li> </ul>		
<b>IGREJA METODISTA</b>	<ul style="list-style-type: none"> <li>✓ Boa Localização</li> <li>✓ Acessibilidade</li> <li>✓ Fácil Acesso</li> <li>✓ Bom estado de conservação</li> </ul>	<ul style="list-style-type: none"> <li>✓ Estacionamento</li> <li>✓ Acessibilidade</li> <li>✓ Marketing e divulgação</li> </ul>	<b>11</b>
<b>IGREJA SANTA LUZIA</b>	<ul style="list-style-type: none"> <li>✓ Boa Localização</li> <li>✓ Espaço para Eventos</li> </ul>	<ul style="list-style-type: none"> <li>✓ Acessibilidade</li> <li>✓ Banheiros</li> </ul>	<b>10</b>
<b>IGREJA NOSSA SENHORA DA PIEDADE</b>	<ul style="list-style-type: none"> <li>✓ Tradicional Festa</li> <li>✓ Cavalaria</li> <li>✓ Congada</li> <li>✓ Distribuição de doces</li> </ul>	<ul style="list-style-type: none"> <li>✓ Estado de Conservação</li> <li>✓ Mal estado dos confessionários, bancos e quadros</li> </ul>	<b>10</b>
<b>ESTADIO DARIO RODRIGUES LEITE</b>	<ul style="list-style-type: none"> <li>✓ Capacidade</li> <li>✓ Grama natural</li> <li>✓ Arquibancadas abertas e livres</li> </ul>	<ul style="list-style-type: none"> <li>✓ Estacionamento</li> <li>✓ Banheiros</li> <li>✓ Apoio da comunidade</li> <li>✓ Espaço para alimentação</li> </ul>	<b>10</b>
<b>IGREJA SÃO JOÃO BATISTA</b>	<ul style="list-style-type: none"> <li>✓ Festa Italiana, realizada com apoio da comunidade local</li> <li>✓ Missa realizada no idioma Italiano</li> <li>✓ Estacionamento</li> <li>✓ Banheiros</li> <li>✓ Espaço para Eventos</li> </ul>	<ul style="list-style-type: none"> <li>✓ Sinalização</li> <li>✓ Acessibilidade</li> <li>✓ Marketing e divulgação</li> </ul>	<b>10</b>
<b>CAPELA NOSSA SENHORA DA PIEDADE – BAIRRO CAPITUBA</b>	<ul style="list-style-type: none"> <li>✓ Tradicional</li> <li>✓ Construída em Taipa de Pilão</li> <li>✓ Festas Típicas</li> </ul>	<ul style="list-style-type: none"> <li>✓ Acessibilidade</li> <li>✓ Divulgação</li> </ul>	<b>09</b>

<b>CAPELA NOSSA DA PIEDADE CAPITUBA</b>	✓ Tradição ✓ Construída em Taipá ✓ Festas típicas	✓ Acessibilidade	<b>09</b>
---	---	------------------	-----------

### 2.3.4. IDENTIFICAÇÃO DE ROTAS, CIRCUITOS OU CAMINHOS EXISTENTES E POTENCIAIS

Os processos de elaboração de Roteiro Turísticos podem ser divididos em roteiros comerciais, quando estas são elaborados e comercializados por operadoras de viagens e agência de viagens, ou ainda serem roteiros Institucionais que acabam por aglutinar serviços e atrativos turísticos para serem ofertados a determinados segmentos turísticos, sendo uma estratégia de divulgação de destinos locais ou regionais. O Ministério do Turismo entende que roteiro turístico.

É um itinerário caracterizado por um ou mais elementos que lhe conferem identidade, definido e estruturado para fins de planejamento, gestão, promoção e comercialização turística”. (BRASIL, 2010 a. p. 31)<sup>3</sup>.

Uma das características dos roteiros turísticos é justamente a flexibilidade na visitação, ou seja, o turista tem a liberdade de iniciar ou finalizar sua visitação por qualquer ponto, e ainda escolher os serviços e equipamentos turísticos que mais lhe satisfazem, de acordo com seu perfil. Um roteiro turístico permite que várias regiões e rotas sejam visitadas, conforme figura abaixo.

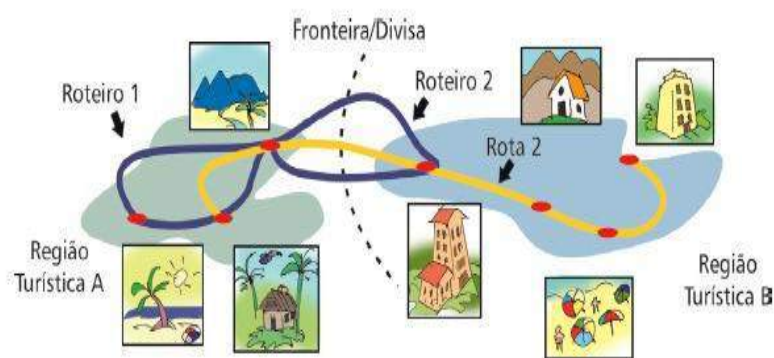


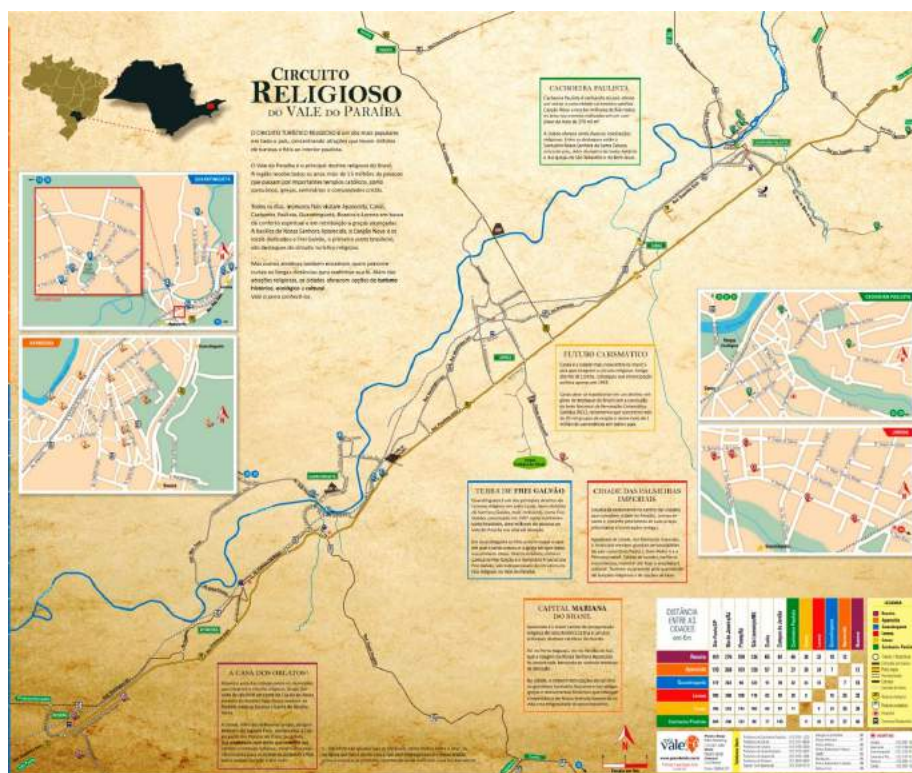
Figura: Relação entre região, rota e roteiro turístico.

Fonte: Brasil, Ministério do Turismo, 2010.

## ROTEIRO - CIRCUITO TURÍSTICO RELIGIOSO DO VALE DO PARAÍBA

O Circuito Turístico Religioso do Vale do Paraíba foi criado em 2007 pelo Sebrae-SP e parceiros com o objetivo de desenvolver e estruturar o segmento receptivo na região, estimulando o fluxo contínuo de visitantes por meio da formulação de roteiros integrados e ações de aprimoramento dos serviços e produtos oferecidos ao turista.

O Circuito é composto pelas cidades de Aparecida, Guaratinguetá, Lorena, Canas e Cachoeira Paulista. Os cinco municípios abrigam importantes ícones e templos da Igreja Católica, que atraem por ano mais de 12 milhões de visitantes, vindos de várias partes do Brasil e do mundo



Roteiro - Circuito turístico religioso do vale do paraíba

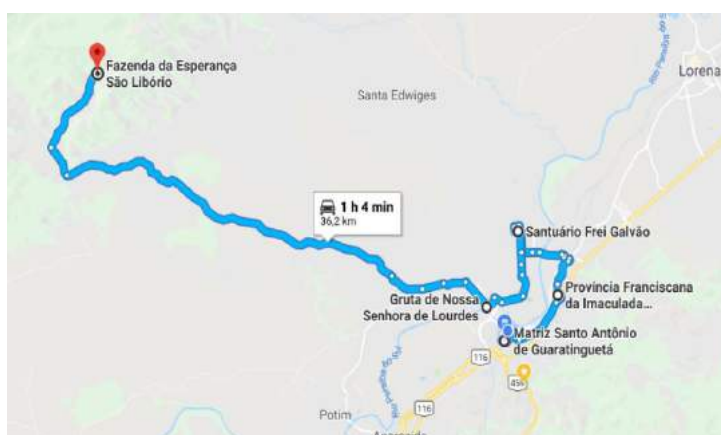
Fonte: <https://issuu.com/sebraesp/docs/circuitosturisticossebrae-sp-575072853a359b>

## ROTEIRO - FREI GALVÃO

Roteiros realizados por caminhantes, vindos de cidades de Minas Gerais e São Paulo, pela Serra da Mantiqueira onde passam pelos seguintes atrativos;

- Matriz de Santo Antonio (onde Santo Frei Galvão foi batizado e na capela do batismo existe um relicário com um pedaço do osso do santo)

- Casa de Frei Galvão (onde nasceu o menino Antônio Galvão de França, sala das relíquias)
- Memorial de Frei Galvão Construtor (Sala dos milagres, fonte de água abençoada, objetos da família do santo)
- Seminário Franciscano Frei Galvão (frades da mesma província eclesiástica de Frei Galvão e na capela um relicário do osso do joelho de Frei Galvão)
- Gruta Nossa Senhora de Lourdes e Capela do Puríssimo Coração de Maria
- Santuário Arquidiocesano de Santo Antonio de Sant' Anna Galvão
- Fazenda da Esperança (Santuário da Esperança, Espaço do Peregrino Irmã Odete)



Roteiro - Frei Galvão

## ROTEIRO - SANTUÁRIO FREI GALVÃO

O roteiro para o Santuário Frei Galvão poderá ter início em dois pontos distintos onde o turista e peregrino poderá desfrutar das belas paisagens pelos caminhos percorridos.

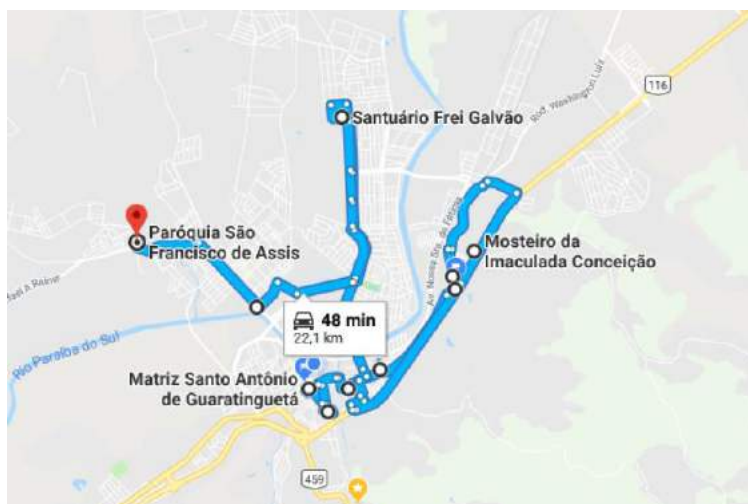
1° - Dando início na Igreja Nossa Senhora da Piedade no Bairro de Pedrinha até alcançar a bifurcação com a Estrada dos Pilões, seguindo a entrada na estrada do Fazendão até sair no Bairro Capituba (estrada de terra), chegando a Comunidade Nossa Senhora da Piedade até atingir a bifurcação da estrada dos Pilões.

2° - Iniciando pela Igreja São Sebastião no Bairro de Pilões, passando pela Igreja de Sant'Anna até chegar na bifurcação com a Estrada da Capituba (estrada de terra).

- A partir do encontro dessa bifurcação (Pilões/Capituba), segue-se ao sentido Bairro Santa Edwirges até atingir a entrada da Estrada da Granja sentido Colônia do Piagui (estrada de terra) seguindo até o seu final. Virando à direita e percorrendo o trajeto até a Estrada Vicinal Césare Vicenzo Zangrandi, seguindo na mesma até atingir a Rua Manoel de Castro







Roteiro - Franciscano

## ROTEIRO – CORREDOR TURÍSTICO CULTURAL

Roteiro levantado através do IHGG Instituto Histórico e Geográfico de Guaratinguetá. Esse roteiro é realizado por turistas e caminhantes, vindos por inúmeras cidades e Estados do País onde passam pelos seguintes atrativos;

-Estação Ferroviária: Datada de 1914, a estação ferroviária foi construída em estilo inglês. Sua torre, coberta com ardósia, tem relógio original de quatro mostradores.

-Mercado Municipal: Construção de 1889 com produtos artesanais: cestarias, farinhas, melado, rapadura, artesanato, gamelas, colheres de pau, pilões, doces secos, em potes, queijos.

-Associação Comercial: O prédio construído para a Associação dos Empregados do Comércio, fundada em 1903, foi erguido no lugar da casa onde, em 1822, pernitoou o príncipe d. Pedro em sua viagem para a Independência do Brasil.

-Escola complementar: Este prédio, na esquina das ruas Dr. Moraes Filho e Pedro Marcondes, abrigou, em 1902, as primeiras alunas da Escola Complementar. Nele, em seguida, funcionaram o Clube Aliança, a Societá Italiana de Mutuo Socorro, o Banco Popular, as finas lojas Ville de France e Ao Mundo Elegante.

-Museu H.P. Conselheiro Rodrigues Alves: Dedicado à vida e obra de Francisco de Paula Rodrigues Alves, conselheiro no Império e presidente na República, o museu localiza-se na casa em que residiu o estadista. É tombada como monumento estadual e nacional. Em seu acervo estão móveis, louças, objetos e documentos do titular.

- Catedral de Santo Antônio: Marco de fundação da cidade, a atual Catedral substituiu a antiga capela, construída em 1630. Nela foi batizada o Santo Frei Galvão.

Possui estilo barroco, com altares e imagens do século XVIII. Possui fachada eclética, destacando os quatro evangelistas e seus símbolos. E o busto de Santo Antônio, obra do artista Agostinho Odízio, de São Paulo, datado de 1913.

-Diretoria de Ensino: O prédio foi construído em propriedade doada para o Estado pelo Doutor Flaminio Antônio do Nascimento Lessa, por testamento, em 1877, sob a condição de servir à educação e ao ensino.

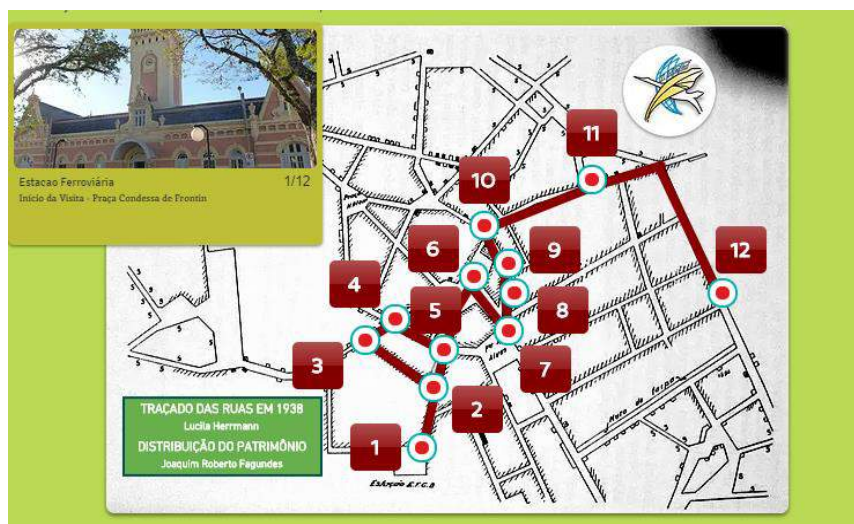
-Solar Rangel de Camargo: Monumento estadual por seu valor histórico e arquitetônico, a casa do Capitão João Baptista Rangel, fazendeiro de café e tropeiro, foi erguida em 1866 para sua residência urbana. Permaneceu com seus descendentes, guarda mobiliário, alfaias e documentos do Império e Primeira República. Durante a Revolução de 1932, foi ocupada por tropas constitucionistas e federais.

-Casa de Frei Galvão: A Casa de Frei Galvão é representante da arquitetura brasileira no período colonial, com seu estilo de dois patamares, onde a parte inferior servia para uso comercial ou para depósito de guarnições tropeiras.

- Escola de Enfermagem: A Escola de Enfermagem Dr. Benedito Meirelles, na esquina das ruas Prudente de Moraes e Visconde de Guaratinguetá, ocupa, desde 1975, a casa que foi do ilustre médico. Ao seu lado, até a década de 1950, passavam os tradicionais bondes que ligavam Guaratinguetá a Aparecida.

-Instituto de Educação: A Escola Estadual Conselheiro Rodrigues Alves é a atual denominação da antiga Escola Complementar. Instalada em 1902, tornou Guaratinguetá um centro de irradiação cultural na região, pelo excelente ensino ministrado. O prédio data de 1919, tendo substituído o antigo sobrado do Visconde de Guaratinguetá.

- Cemitério Senhor dos Passos: O cemitério Senhor dos Passos é raro exemplar de conservação de arte tumular na região do Vale do Paraíba e sua instalação funciona data de 1857, período em que as sepulturas deixaram de ser localizadas nos interiores e laterais das igrejas.



Roteiro – Corredor Turístico Cultural

Fonte: [www.ihgguara.wixsite.com/ihgguaratingueta/corredor-turistico-cultural](http://www.ihgguara.wixsite.com/ihgguaratingueta/corredor-turistico-cultural)

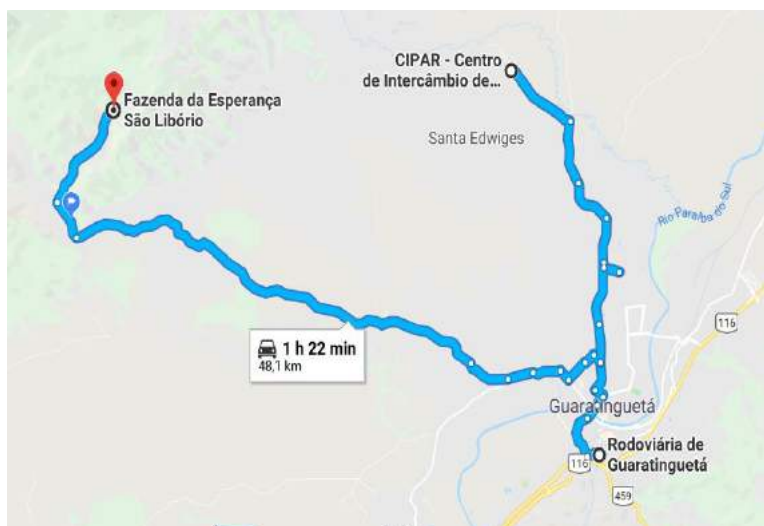
## ROTEIRO – DIVINA ROÇA

Saída para o bairro Colônia do Piaguí em Guaratinguetá. Neste bairro rural encontra-se uma comunidade de imigrantes italianos e seus descendentes, que se estabeleceram na região no início do século 20;

Teremos um Café temático “Ítalo Caipira” no Restaurante Quintal Real; Passeio Rural para conhecer as plantações de Arroz Especial “Ruzene” da região; seguiremos para o bairro Gomerl, localizado numa Área de Proteção Ambiental Nacional da Serra da Mantiqueira. O visitante irá se encantar com a beleza da paisagem de altas montanhas e seus profundos vales no coração da exuberante Mata Atlântica;

Seguiremos para Fazenda e Santuário da Esperança, onde visitaremos o complexo de prédios que formam a Fazenda, guiados por um dos moradores do local. Visita a capela dedicada a Maria, a única capela abençoada por um Papa na América;

Esse roteiro já existente é elaborado e acompanhado por uma guia de turismo (Cadastur), visando um dia completamente diferenciado, respirando natureza, ar puro, saboreando a gastronomia local (incluindo arroz preto) e conhecendo novos locais ao pé da Serra da Mantiqueira.

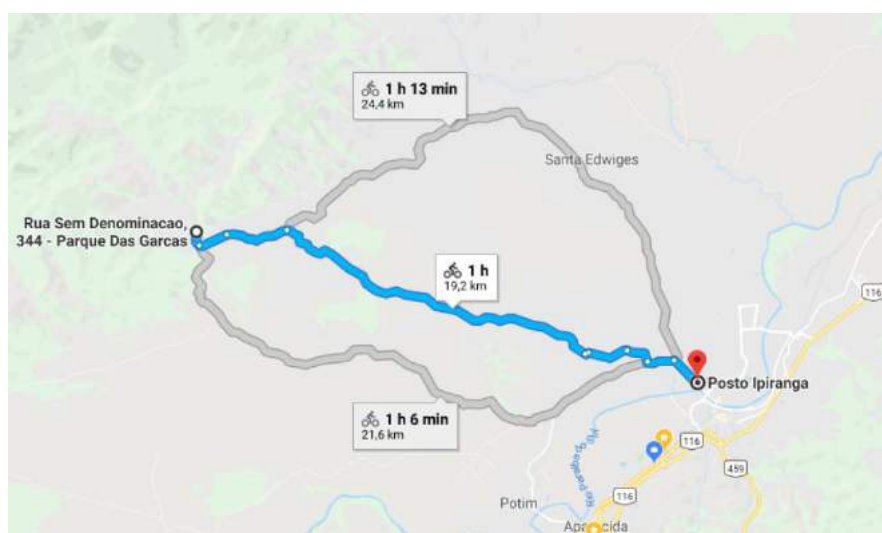


Roteiro – Divina Roça

## ROTEIRO - CICLOTURISMO PEDRINHA

O ponto de partida é o Posto Ipiranga na avenida João Pessoa, onde o ciclista poderá percorrer até o Bairro da Pedrinha – 19km, o nível do percurso é médio em trechos de asfalto e terra, o trajeto percorrido será pelas avenidas João Pessoa até a estátua do Icaro / Av Alexandre Fleming / Rotatório Tancredo Neves / Chegando na Vila da Pedrinha.

Durante o percurso os atrativos contemplados serão os Casarões e Fazendas históricas e seu ponto final na Igreja de Nossa Senhora da Piedade

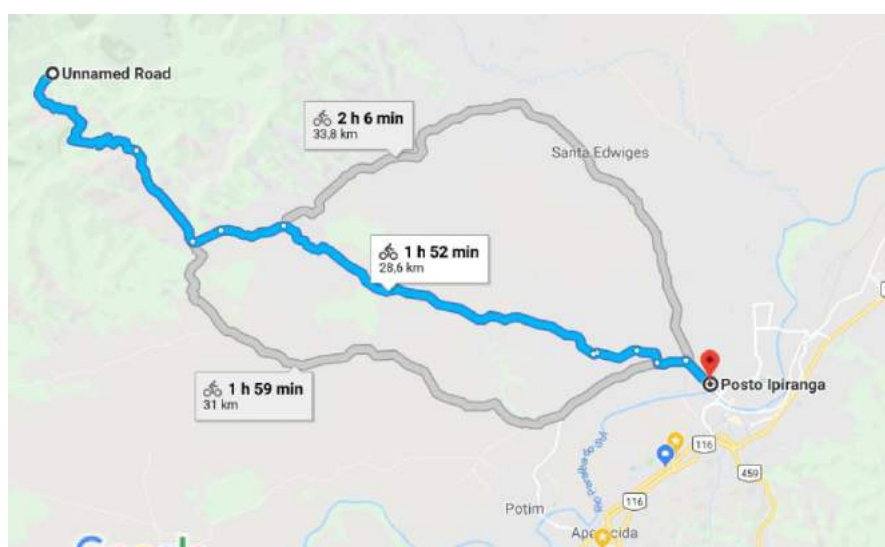


Roteiro - Cicloturismo pedrinha

## ROTA CICLOTURISMO GOMERAL

O ponto de partida é o Posto Ipiranga na avenida João Pessoa, onde o ciclista poderá percorrer até o Bairro da Pedrinha – 28km, o nível do percurso é médio em trechos de asfalto e terra, o trajeto percorrido será pelas avenidas João Pessoa até a estátua do Icaro, Av Alexandre Fleming, Rotatório Tancredo Neves, chegando na Vila da Pedrinha o turista segue até o final do asfalto sentido o bairro gomer, durante o trajeto o visitante percorre os bairros turísticos como: Pirizal, Taquaral, Monte Verde, Vila Pirutinga e Bicas.

Atrativos com cachoeiras, rios que formam o Ribeirão Guaratinguetá que abastece o Município da Estância Turística de Guaratinguetá, montanhas de altitude, monopiscicultura de Truta que abastece um parque Gastronômico e tem como sua principal atração no mês de Julho o Festival da truta, Igreja de São Lazaro, Casarão e Pousada da Donana com mais de 200 anos.

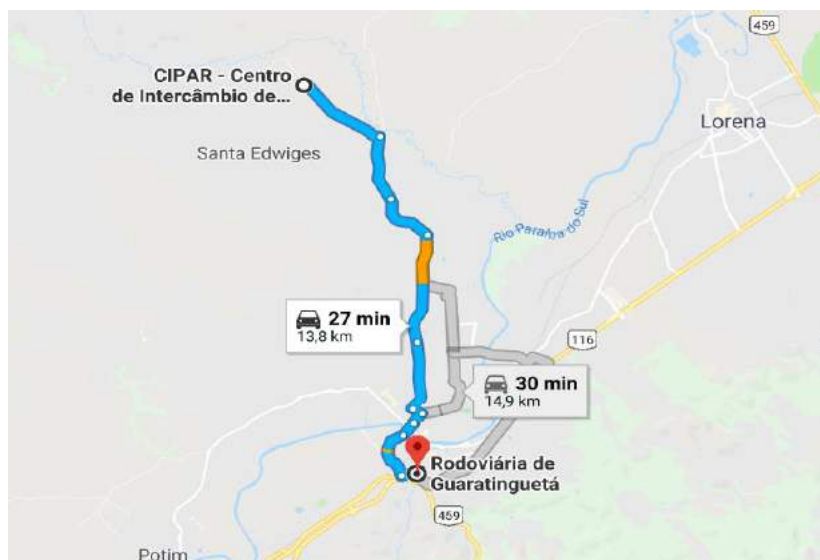


Rota - cicloturismo gomer

## ROTA DO ARROZ

Local de partida - Rodoviária de Guaratinguetá- Destino - Bairro Colônia do Piaguí. 8km. O roteiro apresenta ao público os produtores de arroz da Colônia do Piaguí, Colônia de predominância Ítalo-Brasileira, são inúmeros produtores e dois beneficiadores de arroz, Vô César e Ruzene, com destaque a marca Ruzene com mais de 20 (vinte) tipos de arroz, dentre eles o arroz vermelho e preto, ambos integrais.

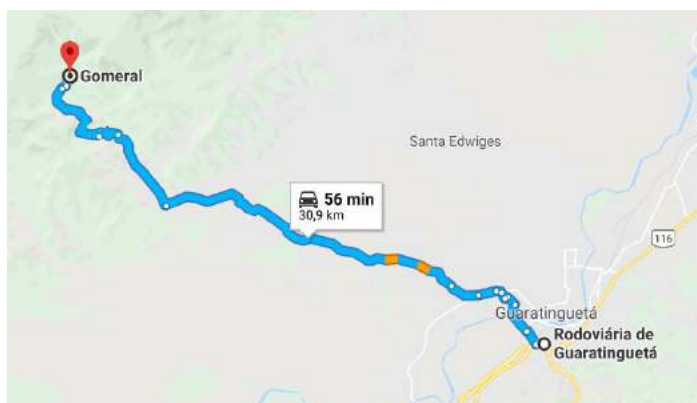
Durante a visitação é possível degustar cachaça direto do alambique da família Rossato, um dos produtores locais de arroz e cachaça. A região conta, também, com excelentes opções para refeições no horário vespertino, são 3 pesqueiros com cardápios variados.



Rota do Arroz

### **ROTEIRO – CIRCUITO DA CACHOEIRA DO ONÇA.**

Local de saída na Rodoviária com destino ao Bairro do Gomerai, com 32 km de distância. O Circuito de nível médio tem a trilha tem 4,8 km de distância somando ida e volta pelo mesmo percurso, o início é no pátio da Igreja de São Lázaro, passa por estrada rural de terra antes de adentrar a mata, a trilha segue paralela ao Rio do Poço do Tiozão, em certo ponto ela cruza o rio e sobe cerca de 200 metros de subida íngreme, são quase 10 minutos até chegar à Cachoeira Duas Irmãs, Cachoeira do Tritônia e Cachoeira do Onça. O roteiro é passa por dentro de propriedades privadas e devem ser visitados sempre na companhia de monitores e guias locais.

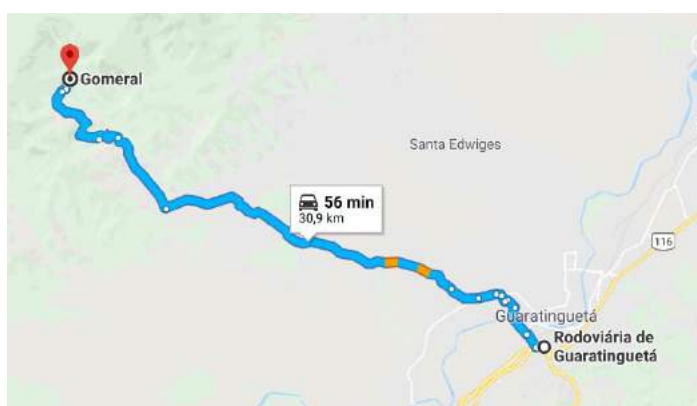


Roteiro – circuito da cachoeira do onça

## ROTEIRO – FAZENDA DA SERRA

Local de saída na Rodoviária com destino ao Bairro do Gomerai, com 32 km de distância. Roteiro de nível médio, são 8 km de estrada e trilha somando ida e volta, sendo o retorno pelo mesmo trajeto. Durante o trajeto de 32 km por estradas rurais é possível contemplar a Serra da Mantiqueira.

O roteiro fazenda da serra tem início de partida Igreja de São Lázaro, inicialmente sobe pela estrada parque José Jorge Boueri segue por 3 km até alcançar o trecho de trilha que se inicia dentro da fazenda da serra, dali até o circuito das cachoeiras percorre cerca de 1 km passando por 3 cachoeiras, das Bromélias, dos Sonhos e da vitória, são 1400 metros de altitude.



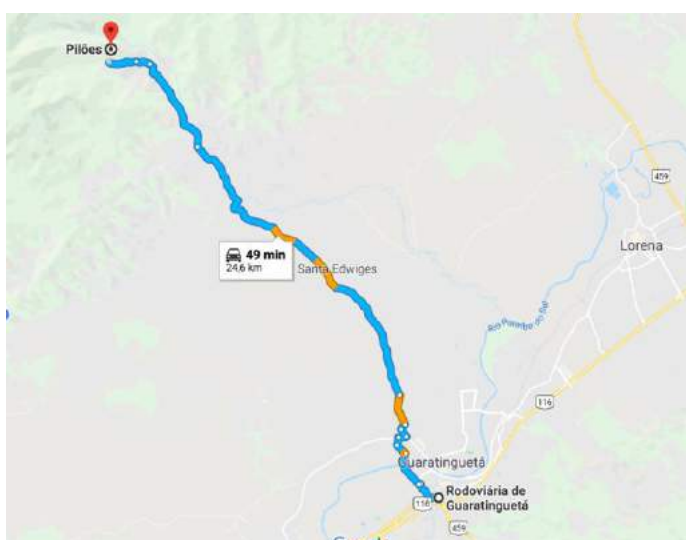
Roteiro – fazenda da serra

## ROTEIRO – PILÕES

Local de saída na Rodoviária com destino ao Bairro Pilões, com 22 km de distância.

Do local de saída até o primeiro ponto de visitação, a Capelinha, serão 22 km de distância, desse total 3 km passam por dentro da cidade de Guaratinguetá, e os outros 19 km passam por área rural onde é possível contemplar a Serra da Mantiqueira.

A Capelinha é um pequeno centro dentro da área rural, antes de partir rumo a Igreja de São Sebastião é possível abastecer-se de água, biscoitos, refrigerante e outras necessidades. A igreja de São Sebastião é o ponto de partida para a trilha do Alto da Serra São Francisco de Campos do Jordão, batizada de Trilha do Romeiro, a distância entre os dois pontos é de 3 km ao final da trilha é possível encontrar o oratório de Nossa Senhora Aparecida, a trilha passa por dentro de 3 (três) propriedades particulares antes de chegar ao ponto final.



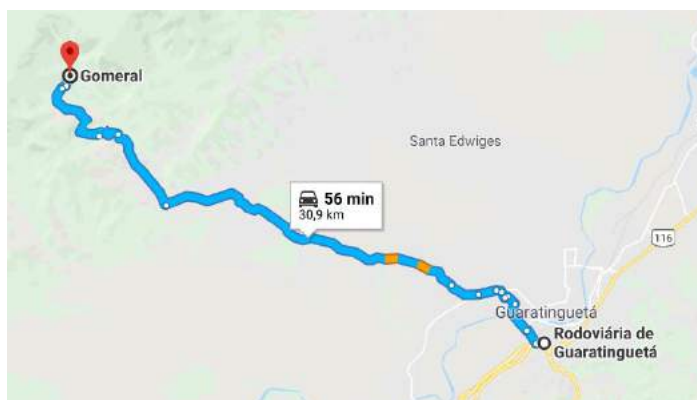
Roteiro – Pilões

## ROTEIRO - VALE ENCANTADO

Local de saída na Rodoviária com destino ao Bairro do Gomerai, com 32 km de distância. Vale encantado possui trilhas nível médio alto, em torno de 7 km de distância somando ida e volta. Em partes da trilha os aventureiros irão atravessar em cima do curso de água existente no local advindo de pequenos afluentes de nascentes no entorno, atingindo no máximo 20 cm de altura além, disso, irão transpor algumas pedras e outros obstáculos naturais.



É recomendado utilizar calçados com solado aderente, calça comprida e manga longa, sugere-se, também, levar muda de roupa e água potável, pois não existem pontos de coleta no trajeto.

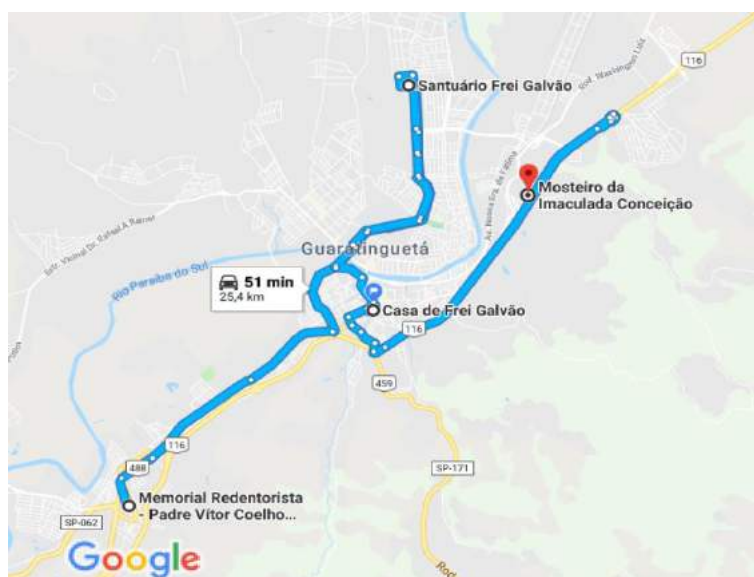


Roteiro – Vale Encantado

## ROTEIRO REGIONAL - FUTUROS BEATOS E SANTO FREI GALVÃO

Esse roteiro dará a oportunidade aos turistas de conhecerem os futuros Beatos e Santos Brasileiros, o visitante poderá conhecer os atrativos e locais onde viveram os futuros beatos e passaram grande parte de suas vidas.

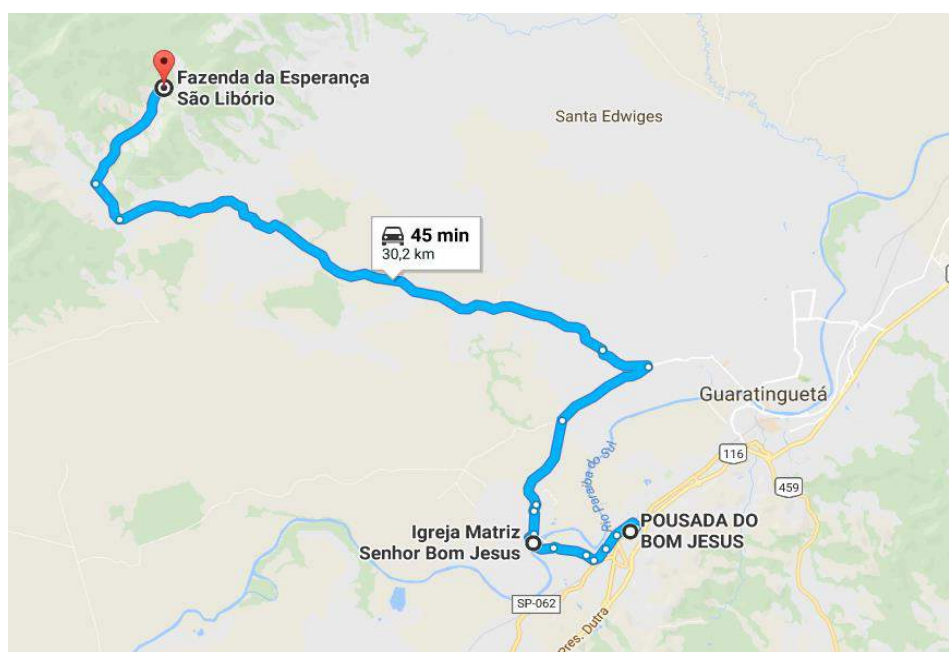
- Memorial Redentorista – Mausoléu do Padre Victor Coelho de Almeida (em processo de beatificação) – Aparecida
- Santuário, Casa e Memorial Frei Galvão – Guaratinguetá
- Mosteiro Imacula Conceição – Mausoléu madre Maria di Lourdes di Santa Rosa – Guaratinguetá



Rota - Futuros Beatos e Santo Frei Galvão

## ROTEIRO REGIONAL – ROTA DO PAPA BENTO XVI

Este roteiro de turismo religioso tem como objetivo vivenciar a rota realizada pelo Papa Bento XVI quando esteve no Brasil. É um roteiro regional que homenageia o Papa Joseph Ratzinger, em sua visita no dia 05 de maio de 2007, a Fazenda da Esperança em Guaratinguetá – centro de tratamento de dependentes químicos. Na ocasião, o Papa que ficou hospedado na Pousada Bom Jesus, em Aparecida, disse que preferia fazer o percurso de carro. Assim sendo, todo o trajeto foi preparado para receber a comitiva papal, realizando o percurso em quase uma hora. Contada esta história é que faremos o mesmo percurso, partindo da Pousada Bom Jesus, em Aparecida, passaremos pela Matriz Bom Jesus de Potim e encerraremos na Fazenda da Esperança em Guaratinguetá, que além de natureza bucólica, oferece paz e introspecção.



Rota do papa bento xvi

## ROTEIRO SANTUÁRIOS DA RT DA FÉ

Este roteiro vem de encontro com a belíssima Região Turística da Fé, onde os turistas poderão conhecer os belíssimos Santuários que a região oferece. O roteiro se inicia pelo Santuário Nacional – Aparecida, passando em seguida pelos Santuário Frei Galvão –





Em meio à Serra do Mar, na cidade de São Luiz do Paraitinga, tem início mais um trecho da Rota Franciscana. A cidade é um museu a céu aberto, com belo conjunto arquitetônico datado dos séculos XIX e XX. Frei Galvão peregrinou pela região e Paraitinga, ao lado externo da Capela das Mercês, improvisou uma missa campal, usando uma mesa da igreja como púlpito.

Seguindo em meio às belas casinhas coloridas, a Rota adentra estreita estrada de terra que acompanha as águas do Rio Paraitinga, cruza o distrito de Catuçaba e chega em Lagoinha. É hora de refrescar-se na Cachoeira Grande e revigorar as energias para seguir adiante.

Partindo de Lagoinha, que está no antigo caminho do ouro e tem um centro em homenagem à cultura caipira, chega-se a Cunha, após um percurso extenso – mas agradável – de estrada de terra ladeada por fazendas de gado, como a histórica Fazenda Bela Vista de 1823. De Cunha a Guaratinguetá, o percurso se une Caminho Velho da Estrada Real, agregando ainda mais história à Rota. Ilustrando todo o trajeto da sublime paisagem da Serra do mar.

### ➤ Rota Franciscana / Rota Sabedoria



Fonte: [www.rotafranciscana.com.br](http://www.rotafranciscana.com.br)

Na Igreja Matriz de Santo Antônio, em Guaratinguetá, marco central da Rota Franciscana, inicia-se o mais longo dos trechos, até Mogi das Cruzes. No caminho até

Aparecida, peregrinos experientes, romeiros e religiosos são comumente encontrados um estímulo aos iniciantes a seguirem sua jornada.

A Rota segue passando por cidades e paisagens singulares: Roseiras, onde está a Fazenda Boa Vista; Pindamonhangaba, conhecida como “princesa do vale” e sede da Estrada de Ferro Campos do Jordão; Redenção da Serra, cercada por uma bela represa; Paraibuna, cujo caminho até Santa Branca é embelezado pelo Rio Paraibuna; e Guararema, que conserva o mais antigo marco histórico-religioso do Vale do Paraíba: a Igreja de Nossa Senhora da Escada.

Em Mogi das Cruzes, a Rota Franciscana está próxima de seu término. A caminhada até a capital São Paulo do lugar a uma interessante viagem de trem, intermunicipal. Partindo da estação Estudantes, em Mogi, a próxima parada é a Estação da Luz. Para embarcar, é necessária a aquisição de um bilhete unitário da CPTM (Companhia Paulista de Trens Metropolitanos) no local. A jornada é concluída com êxito pelo caminhante após a visita ao Mosteiro da Luz, localizado próximo à estação.

#### ➤ Rota Franciscana / Rota Alegria



Fonte: [www.rotafranciscana.com.br](http://www.rotafranciscana.com.br)

Como um dos pontos de partida da Rota Franciscana – Frei Galvão, São Francisco Xavier, distrito de São José dos Campos, acolhe com carinho os caminhantes e cicloturistas. Ao longo do percurso, que vai até Guaratinguetá (estimados 193 quilômetros de extensão), está a cachoeira do Roncador, um conjunto de fazendas históricas e Sítio do Pica-Pau

Amarelo, a antiga morada do escritor famoso, que empresta seu nome ao município de Monteiro Lobato.

Subidas, assim é o trajeto até Santo Antônio do Pinhal. Recompensas, as belas hortênsias que margeiam o caminho e os bosques, repletos de sombras. O município abriga, ainda, um dos principais pontos de voo livre do país, o Pico dos Agudos. Aí vem São Bento do Sapucaí, importante polo de turismo de aventuras e ecoturismo, que brinda ao caminhante com o exuberante complexo rochoso da Pedra do Baú.

Chega-se, então, à charmosa Campos do Jordão, cidade mais alta do Brasil, de clima agradável de montanha e arquitetura europeia. Pela Rota Franciscana, 65 km a separam de Guaratinguetá. A dica: reservar um meio de hospedagem credenciado, para descansar, antes de colocar o pé na estrada.

### ➤ Rota Franciscana / Rota Conhecimento



Fonte: [www.rotafranciscana.com.br](http://www.rotafranciscana.com.br)

Bananal é também ponto de início da Rota Franciscana – Frei Galvão. Os casarões antigos localizados em seu centro histórico guardam resquícios da "Arquitetura Café e valem a pena serem apreciados. A Rota segue rumo à cidade de Arapeí, num trajeto cercado por fazendas, entre elas a histórica e bela Fazenda dos Coqueiros.

Chega-se à cidade de São José do Barreiro, que encanta tanto por sua beleza natural como pela comidinha caseira do fogão à lenha. É a porta de entrada do Parque Nacional da

Serra da Bocaina, onde é possível percorrer a Trilha do Ouro, usada no século XVIII para escoar a produção até o porto.

De lá, a Rota segue por Areias, em estradas de terra estreitas, que margeiam a belíssima Represa do Funil, e por Silveiras, onde está a Fundação Nacional do Tropeiro, que divulga a história e a cultura dos pioneiros do Vale. As próximas paradas. Cachoeira Paulista, polo de turismo religioso, e Canas, que ainda apresenta fortes traços da influência italiana em seus costumes atuais.

Adentrando Lorena, o caminhante passa por uma bela porção de Mata Atlântica reflorestada. A Floresta Nacional de Lorena oferece pontos de sombra e clima agradável, ambiente propício a uma paradinha para descanso. Deixando Lorena e já em Guaratinguetá, o caminhante visita o Seminário Frei Galvão, morada franciscana construída há 70 anos em homenagem ao santo.

#### ➤ Rota Franciscana / Equilíbrio



Fonte: [www.rotafranciscana.com.br](http://www.rotafranciscana.com.br)

Em torno da antiga Estação Ferroviária Dom Pedro II, teve início o município de Lavrinhas, e é de lá que parte mais um trecho da Rota Frei Galvão. Um trajeto curto, em asfalto, rumo à cidade de Cruzeiro.

Em Cruzeiro há uma vista privilegiada da grande extensão da Serra da Mantiqueira. A Rota segue entre plantações de milho e eucalipto, até a chegada a Piquete, "cidade



paisagem”, localizada no pé da Serra. Ali está a antiga Fábrica de Pólvora e algumas das 72 cachoeiras do município. Não dá para deixar de se encantar com tantas belezas naturais.

A Rota segue até Guaratinguetá. Apelidada carinhosamente de “Guará”, a cidade natal de Frei Galvão é sempre o ponto central da Rota Franciscana. O trajeto adentra o local e margeia a Igreja e a gruta de Nossa Senhora de Lourdes, cuja água que jorra do seu interior é considerada benta pelos fiéis. Em Guará está a Igreja Matriz de Santo Antônio, local onde Frei Galvão foi batizado e realizou sua primeira missa.

### ➤ **Jornada da Perseverança**

A rota formada originalmente à pé e bicicleta, sai de Piquete - SP, da Igreja Matriz de São Miguel e atravessa a extensão da Serra da Mantiqueira por parte da Estrada Real, passando pelos principais centros religiosos até chegar em Aparecida no Santuário Nacional de Nossa Senhora Aparecida.

A primeira parada é Cachoeira Paulista, na Comunidade Canção Nova. Passa por Canas no Centro de Renovação Carismática Católica. Em seguida Lorena, no Santuário São Benedito.

A jornada continua em Guaratinguetá, no Santuário de Frei Galvão, onde as pílulas são entregues aos participantes. Já próximo de Aparecida, o penúltimo ponto é a Matriz Bom Jesus, igreja perto do Rio Paraíba, ao lado de Aparecida e que guarda a emocionante história de um povoado que cresceu no entorno de uma capela dedicada a Bom Jesus, após fé e devoção sobre uma imagem de madeira de 52 cm trazida de Portugal, em 1771, por um fazendeiro local, que doou as terras para igreja, para a construção do templo. Assim, após receber as bênçãos do pai, o turista termina a jornada nos braços da Mãe Aparecida.



Crédito: <http://jornadaperseveranca.blogspot.com.br/>

### ➤ **Caminho da Fé - MG / SP - Região de Guaratinguetá**

O Caminho da Fé permite a peregrinação até o Santuário Nacional de Aparecida tendo como pontos de partidas as cidades de São Carlos, Cravinhos, Mococa, Divinolândia e Aguaí todos no estado de São Paulo.

O caminho da Fé surgiu sob a inspiração do Caminho de Santiago de Compostela, na Espanha e possibilita ao peregrino registrar sua caminhada a pé, de bicicleta, a cavalo e *off road*, carimbando sua credencial em pousadas e restaurantes ao longo do trajeto de 495 km para ter direito a um certificado de conclusão ao fim da viagem.

Recentemente, em 2017, Guaratinguetá tornou-se Rota Oficial Caminho da Fé, mediante convênio firmado entre a Prefeitura de Guaratinguetá e a Associação dos Amigos do Caminho da Fé no Município, o Caminho da Fé tem um fluxo turístico de 20 mil peregrinos que percorrem os bairros do Gomerai, Pedrinha, Soares e João Daniel, onde faz divisa com Potim - SP.



Crédito: <http://caminhodafe.com.br/ptbr/wp-content/uploads/2017/03/mapaCaminho.jpg>

### ➤ Caminho de Aparecida - MG / SP

É uma rota de peregrinação que sai de Alfenas, Minas Gerais, e percorre 282 KM, sendo 90% por estradas de terras que atravessam a Serra da Mantiqueira ente São Paulo e Minas Gerais. A rota tem centenas de plaquinhas metálicas em forma de seta/peixe que direciona o peregrino. Em sua saída ele recebe uma credencial, que ao final, em Aparecida, já finalizando o caminho, retira o certificado de conclusão da rota, no Santuário Nacional. É uma rota incrível que pode ser percorrida à pé, carro e bicicleta e que proporciona momentos de reflexão, fé e recolhimento, de aproximação do homem com a natureza. Um caminho que nos fortalece para vencer as dificuldades, deixando aflorar em cada um o seu espírito de superação.

A Estância Turística de Guaratinguetá está entre as últimas cidades e é parceiro oficial do caminho.



Crédito: <http://www.caminhodeaparecida.com.br/?act=pagina&page=mapa>

## ➤ Estrada Real

A Estrada Real é a maior rota turística do país. São mais de 1.630 quilômetros de extensão, passando por Minas Gerais, Rio de Janeiro e São Paulo. Hoje, ela resgata as tradições do percurso valorizando a identidade e as belezas da região. A sua história surge em meados do século 17, quando a Coroa Portuguesa decidiu oficializar os caminhos para o trânsito de ouro e diamantes de Minas Gerais até os portos do Rio de Janeiro. As trilhas que foram delegadas pela realeza ganharam o nome de Estrada Real. Caminho Velho - também chamado de Caminho do Ouro, foi o primeiro trajeto determinado pela Coroa Portuguesa e liga Ouro Preto a Paraty. Assim, Guaratinguetá como antiga Estrada do Ouro, está no mapa oficial da Estrada Real que é utilizada por jipeiros e caminheiros em busca de aventura e fé, ao visitarem o Santuário de Aparecida.



Crédito: [www.guiaviajarmelhor.com.br/viaje-de-carro-pela-estrada-real-em-minas-gerais](http://www.guiaviajarmelhor.com.br/viaje-de-carro-pela-estrada-real-em-minas-gerais)

### 3. PROGNÓSTICO

Elaborar um o prognóstico consiste em definir diretrizes e projetos orientados pela análise dos diagnósticos que geram o cenário do turismo da Estância Turística de Guaratinguetá.

A Governança realizou o levantamento dos pontos fortes e fracos dos atrativos e ampliou a sua análise identificando ameaças e oportunidades, por meio da Matriz FOFA (Pontos Fortes, Pontos Fracos, Oportunidades e Ameaças).

Para o desenvolvimento desta ação, foram levadas em consideração avanços e sensibilidades percebidos a partir do revisitar dos Planos Diretores de Turismo, realizados em 1998 e 2007, bem como, realização de visitas técnicas aos atrativos turísticos e aos potenciais turísticos do município e aos projetos futuros previstos para a região do Vale do Paraíba, visando desta forma, a observação sobre o destino que se mostrou mais efetiva e o traçar do cenário atual mais qualitativo.

## PONTOS FORTES

- Divisa com os municípios de Aparecida e Campos do Jordão;
- Geograficamente bem localizada entre os grandes centros emissores de turismo: RJ, SP e MG;
- Rota de grandes peregrinações em todas as modalidades
- Relevância religiosa, cultural e natural dos atrativos
- Terra do Primeiro Santo Brasileiro - Santo Antônio de Sant'Ana Galvão
- Grande área para expansão do turismo rural e agronegócio
- Extensão territorial entre as Serras da Mantiqueira, Quebra Cangalha e Mar.
- O município é margeado pelo rio Paraíba do Sul
- Setor de A&B diversificado com produtos típicos locais: Truta, arroz, doces e cachaças como destaque da gastronomia guaratinguetaense.
- Forte apelo histórico de Nossa Senhora Aparecida, encontrada 1717 em terras da Vila de Guaratinguetá.
- Lei de incentivo aos pequenos e microempreendedores de turismo.
- Sede da Fazenda da Esperança – Multinacional do Bem
- Grande potencial para o turismo de eventos culturais e esportivos
- Variedade de eventos culturais e religiosos expressivos
- Remanescente de mata atlântica com cachoeiras e preservação de nascentes com potencial para o turismo ambiental, observação de pássaros e fauna silvestre.
- Beleza natural, clima e qualidade de vida.
- Turismo de Intercâmbio – FEG, Aeronáutica e CIPAR
- Personalidades ilustres, históricas, culturais, esportivas, religiosas e artísticas do Brasil
- Turismo de negócios alavancado pelas indústrias e agropecuária.
- Boas vias de acesso rodoviário;
- Proximidade de grandes aeroportos;
- Diversidade de Instituições de Ensino;
- Destino versátil para todos os públicos;
- Boa diversidade do sistema de hospedagem;
- Diversidade na oferta de atrativos turísticos;
- Manifestações artísticas autênticas;
- Rico e expressivo patrimônio histórico-cultural;
- Classificação como Estância Turística

Guaratinguetá é uma das cidades integrantes da Região Turística da Fé, onde o turismo religioso é extremamente representativo e encontra-se em franca acessão, sendo considerado o maior do Brasil e da América Latina. Além de possuir o primeiro santo brasileiro, Frei Galvão, e o Santuário da Esperança com reconhecimento a nível internacional, encontra-se geograficamente muito próximo da cidade de Aparecida – Santuário Nacional de Aparecida e de Cachoeira Paulista – Canção Nova, que receberam

em 2017, 13 milhões e 2 milhões de peregrinos ano, respectivamente. Estima-se que somente os três municípios totalizam mais de 15 milhões de turistas anualmente.

De natureza exuberante margeado pelo Rio Paraíba do Sul, da Serra da Mantiqueira – quebra cangalha e entre a Serra do mar possui grande potencial turístico a ser desenvolvido na sua extensa área rural.

Com localização estratégica no eixo Rio de Janeiro – São Paulo e Minas Gerais, grandes emissores e receptores de turistas do país e do exterior, é fortalecido pela qualidade do acesso rodoviário.

O desafio é o desenvolvimento nos outros potenciais do turismo tais como: negócios, eventos, saúde, aventura, social, estudos e intercâmbio.

Outros pontos fortes desta Estância Turística são as personalidades, multifacetada, que representa a riqueza histórica e sua influência no processo de formação do Brasil e do Estado de São Paulo. Estes atributos fortalecem a versatilidade do destino que pode estabelecer estratégias para diversificação de produtos turísticos.

Outro destaque importante é a proximidade com grandes aeroportos, tal atributo confere ao Destino a possibilidade de reter e/ou captar fluxo turístico promovido por estes espaços em virtude de férias, negócios e eventos.

## PONTOS FRACOS

- Faltam políticas públicas direcionadas ao Turismo;
- Ausência do receptivo local;
- Falta mão de obra qualificada no trade turístico;
- Falta de infraestrutura urbana: calçadas com acessibilidade, sanitários e estacionamentos;
- Falta sinalização turística dos atrativos;
- Falta indicação do horário de funcionamento nos atrativos;
- Falta acessibilidade nos atrativos;
- Pequeno efetivo de segurança pública;
- Falta divulgação dos atrativos e eventos;
- Ausência de infraestrutura nos atrativos;
- Falta de Plano de Marketing e Comunicação voltados para o turismo
- Funcionamento do comércio voltado ao turismo nos finais de semana e feriados.
- Baixo conhecimento da população em relação a atividade turística em geral;
- Desconhecimento de parte do empresariado sobre o potencial turístico de Guaratinguetá;
- Falta de investimentos e infraestrutura na área rural
- Saneamento básico: Coleta de lixo ineficiente e não seletiva, tratamento de esgoto parcial.
- Rodoviária não adaptada para o fluxo turístico vigente e comunicação turística
- Falta de regulamentação do transporte turístico;
- Vídeo monitoramento de segurança e mobilidade no município
- Falta de estacionamento de ônibus no Centro Histórico e nos atrativos turísticos
- Falta de portais nas entradas do município
- Posto de informações turísticas desativados
- Mobilidade urbana deficitária com grande fluxo no centro histórico
- Sinalização turística para os pedestres
- Falta de ciclovias e ciclo faixa interligando as principais vias dos bairros ao centro histórico
- Alguns atrativos turísticos (museus e igrejas) fechados aos finais de semana e feriados
- Ausência de políticas de preservação, fiscalização e conservação do patrimônio histórico;
- Baixa Conservação das ruas e calçadas;
- Poluição visual no centro histórico e o uso de calçadas pelos comerciantes
- Infraestrutura hospitalar municipal de urgência e emergência subdimensionada
- Falta de educação voltada para o turismo na grade curricular do ensino fundamental
- Falta de integração dos esforços e gestão política entre os Poderes Públicos, Religioso e Privado.
- Falta de um Plano Diretor de Mobilidade Urbana
- Falta de estabelecimentos e profissionais cadastrados no órgão CADASTUR.
- Necessidade da Secretaria de Turismo de investimentos em recursos humanos e equipamentos
- Falta de cursos para qualificação profissional no trade turístico



Durante o processo de diagnóstico da atividade turística na Estância Turística de Guaratinguetá, foram identificados alguns pontos sensíveis que necessitam de atenção especial e, principalmente, ação sinérgica do Poder Público e da Iniciativa Privada. Dentre as fragilidades diagnosticadas destaca-se a necessidade de se trabalhar a percepção e presença do munícipe nas práxis do turismo, além do fortalecimento da autoestima, como personalidade fundamental no processo de desenvolvimento do ciclo econômico da atividade turística e do próprio processo de hospitalidade no Destino.

A Instância Turística de Guaratinguetá está em aprimoramento contínuo na promoção do seu desenvolvimento por meio do turismo em todo trade turístico, inclusive nas políticas públicas direcionada ao turismo, melhor infraestrutura urbana e maior efetivo de segurança pública. Em relação aos atrativos, muitos deles poderiam ter uma melhor infraestrutura, horários de funcionamento ampliados, além de uma divulgação maior aos públicos externos, munícipes e nos eventos. Os atrativos ainda precisam melhorar na questão sustentável com olhar especial na acessibilidade visando a inclusão de todos. Devem ser realizadas campanhas educativas e melhorar a qualificação da mão de obra no receptivo local.

Quanto a sinalização turística deve-se desenvolver um projeto específico para uma adequação e padronização, bem como, inclusão de portais em todas as entradas do município e pórticos no acesso aos bairros com potenciais turísticos, além de totens para os caminhos e rotas turísticas e monumentos em homenagem aos personagens ilustres. Sugere-se um tráfego diferenciado aos finais de semana e feriados para facilitar os deslocamentos dos turistas e visitantes.

Outro ponto que merece atenção especial é a reorganização do Centro Histórico que se encontra em fase da implementação – execução dos projetos.

A regulamentação de guias e monitores de turismo, bem como sua capacitação continuada, é outro elemento apontado como fragilidade a ser trabalhada. A inexistência e/ou não exercício de normativas abrem precedentes para atuação de profissionais sem o devido preparo para dinamização do destino.

## OPORTUNIDADES

- Localização do município próximo aos grandes centros (RJ e SP);
- Consolidar o Turismo de Negócios no Município;
- Quantidade de turistas em Aparecida;
- Potencial de abertura de hotéis, pousadas, restaurantes e similares;
- Reconhecimento internacional de Frei Galvão;
- Melhor utilização do rio Paraíba do Sul e das áreas verdes próximas a Serra da Mantiqueira;
- Pontos de apoio aos peregrinos e ao turismo de aventura e esportes;
- Acesso direto a rodovia presidente Dutra;
- Classificação como Estância Turística que habilita Guaratinguetá em receber recursos do DADE – Secretaria de Turismo do Estado de São Paulo.
- O município está inserido no mapa do turismo brasileiro, o que o habilita a buscar recursos do PRODETUR + Turismo e o Selo + Turismo.
- Trabalho integrado com a Região Turística da Fé de modo a prospectar turistas, aumentar seu tempo de estada e estimular a circulação dentro da região
- Turismo Industrial e de negócios como segmentos a serem desenvolvidos;
- Grande potencial de turismo na zona rural com ênfase nos segmentos do ecoturismo, turismo de aventura, turismo de pesca, social e rural.
- Abertura de novos negócios voltados para o turismo;
- Aumento do fluxo turístico a partir de novos investimentos empresariais na região;
- Recinto de exposições como um forte potencial para criação de um centro de eventos.
- Turismo de Experiência como elemento para posicionamento como destaque no cenário turístico paulista;
- A lenda da Loira do Banheiro;
- A capoeira cordão de ouro;
- Fortalecimento do Turismo de Esporte;
- Possibilidade do acesso e uso dos veículos de comunicação ligados a igreja católica de Aparecida e Cachoeira Paulista;
- Oportunidade e posicionamento de novos produtos turísticos;
- Oportunidade das rotas e caminhos existentes que passam por Guaratinguetá
- Novos MITS e Estâncias da Região Metropolitana do Vale do Paraíba como oportunidade de relacionamento, política e gestão regional do turismo;
- Mapa do Turismo Brasileiro como meio de divulgação do destino;
- Turismo religioso internacional como segmento a ser prospectado;
- Novas tecnologias como meio de divulgação e relacionamento com os profissionais do setor e turistas
- Dispositivos móveis de locomoção e hospedagem como parceiros futuros;
- Aproveitar os bustos existentes no município, retratando o forte histórico e sua importância para o município.
- Criação da Estátua de Frei Galvão com 50m próximo a rodovia Presidente Dutra.

São inúmeras as oportunidades ao crescimento turístico religioso de Guaratinguetá, dentre as quais destacamos a proximidade do município de Aparecida e o seu elevado

número anual de turistas, que poderão visitar os atrativos de Guaratinguetá dentre eles o Santuário Frei Galvão, Fazenda Esperança e Grupa Nossa Senhora de Lourdes, entre outros.

Destaca-se ainda a nível Nacional e internacional a luta de capoeira, cachaça e a lenda da loira do banheiro.

O turismo: rural, ecoturismo, experiência e de aventura podem ser desenvolvidos, devido a grande extensão rural territorial e a diversidade da fauna e flora com seus rios, montanhas e cachoeiras. Incentivar a memória do esporte no município, construindo um cenário forte e de sucesso como era no passado. O turismo social e de saúde é outra vertente que pode se desenvolver no município, pois os atrativos existentes já podem ser ofertados através de roteiros sociais e de saúde, sejam através das unidades Fazenda da esperança, Casa Dom Bosco e Grupo da Fraternidade Irmão Altino.

Outro fator é que poderia despertar interesse de novos investidores para as áreas de hospedagem, A&B em toda a extensão territorial e o fácil acesso da rodovia Presidente Dutra, interligando SP, RJ e MG.

## AMEAÇAS

- Falta de conscientização da importância do turismo por parte da comunidade local;
- Não haver infraestrutura suficiente para atender um grande aumento de demanda;
- Desarticulação de Governança;
- Crise Política e Instabilidade Econômica do País;
- Falta de Políticas Públicas Continuadas;
- Desordenamento do Comércio Ambulante;
- Ausência de lei que estabeleça o P.D.T como documento a ser cumprido pelo Poder Público;
- Desarticulação do segmento de guias de turismo e monitores em Guaratinguetá;
- Aumento de pedintes e abordagem acintosa aos turistas nos atrativos turísticos
- Falta de manutenção e conservação/restauração nos patrimônios materiais
- Não valorização do Patrimônio por Parte da População
- Evolução dos Destinos Concorrentes Regionais;
- Trânsito sobrecarregado nos acessos principais ao município
- Mudança do Foco do Estado/SP sobre o Turismo (investimento);

As ameaças ao desenvolvimento turístico de Guaratinguetá podem ocorrer na falta de planejamento a médio e longo prazo, a ausência de leis do P.D.T que estabeleçam como um documento a ser cumprido, a ausência do receptivo, o controle do fluxo turístico e a capacidade de carga nos atrativos, descaracterização da cultura local e a conscientização da população em relação a importância do turismo para o município. Outros fatores como a crise política, econômica e ética do país, podem interferir no cenário local.

Os riscos de desarticulação da governança, ausência de infraestrutura turística no município, falta de desenvolvimento dos potenciais, descontrole do comércio ambulante e a falta de sensibilização da comunidade local, poderão interferir em todo o processo de um desenvolvimento sustentável.

### **3.1. DIRETRIZES PARA O DESENVOLVIMENTO DO TURISMO**

Após a construção do diagnóstico da Estância Turística de Guaratinguetá, enquanto destino turístico, a realização de um prognóstico é fundamental, ou seja, uma presciência de possíveis cenários e acontecimentos e, a partir disso, traçar caminhos para o desenvolvimento futuro que, neste caso, são as diretrizes e as propostas de ação postas em marcha.

Sendo assim, partindo do prognóstico, a elaboração de ações se torna palpável e exequível, levando em conta o cenário constituído com a intenção de alcançar os objetivos almejados a curto, médio e longo prazo.

O prognóstico definido é fruto da revisão dos Planos Diretores realizados em 1998 e 2007 onde, de forma coletiva, avaliamos avanços e permanências e, a partir dos acontecimentos vividos no presente, se desenhou a conjectura vigente.

A partir da discussão coletiva, onde os participantes refletiram e apresentaram suas percepções sobre o cenário, foram feitos levantamentos e cruzamento de dados, como a visão de futuro, vocação, pesquisas de demanda, entre outros dados levantados do panorama turístico da região, esse processo gerou num rol de possibilidades que, refinadas e orientadas para resultados qualitativos, foram alinhadas em diretrizes que servirão de norte às ações e o desenvolvimento do turismo da Estância Turística de Guaratinguetá nos próximos anos.

Foram definidas 11 diretrizes estratégicas, citadas na sequência e para cada uma delas um conjunto de projetos.

**Diretriz Estratégica 1**

- Criar um plano de infraestrutura turística para toda a extensão do município.

**Diretriz Estratégica 2**

- Promover conscientização da comunidade com foco no turismo, educação, acessibilidade e sustentabilidade

**Diretriz Estratégica 3**

- Incentivar a integração do comércio ao turismo.

**Diretriz Estratégica 4**

- Promover a parceria, capacitação e qualificação do Trade Turístico, Setor Público, Iniciativa Privada e Sociedade Civil.

**Diretriz Estratégica 5**

- Elaborar um Plano de Sinalização Turística

**Diretriz Estratégica 6**

- Elaborar um Plano de Marketing e Comunicação com o objetivo de divulgar o potencial turístico da cidade.

**Diretriz Estratégica 7**

- Promover melhoria contínua dos atrativos turísticos e transformar os potenciais turísticos em atrativos, vinculados a roteiros.

<b>Diretriz Estratégica 8</b>	<ul style="list-style-type: none"><li>• Fomentar que o COMTUR tenha participação efetiva na elaboração de Políticas Públicas</li></ul>
<b>Diretriz Estratégica 9</b>	<ul style="list-style-type: none"><li>• Consolidar, especialmente, os segmentos de turismo cultural, rural e ecoturismo e promover os demais segmentos.</li></ul>
<b>Diretriz Estratégica 10</b>	<ul style="list-style-type: none"><li>• Planejar o acesso ao anel viário regional.</li></ul>
<b>Diretriz Estratégica 11</b>	<ul style="list-style-type: none"><li>• Promover em âmbito Nacional e Internacional o turismo do município.</li></ul>

### 3.2. PROJETOS PROPOSTOS

São denominados como projetos, neste Plano Diretor de Turismo, o conjunto de propostas de ação definidos num cronograma de curto (até 2 anos), médio (até 4 anos) e longo prazo (de até 8 anos).

Para que as metas fossem traçadas de forma qualitativa na perspectiva temporal de curto, médio e longo prazo para consolidação deste plano, foram desenvolvidos alguns passos com os participantes da governança.

O primeiro passo foi a realização da Análise FOFA, onde foi possível identificar as Forças, Oportunidades, Fraquezas e Ameaças da região. A seguir foram identificadas diretrizes que serviram de ponto de partida para a definição das propostas de ação aqui elencadas.

**DIRETRIZ ESTRATÉGICA 1: Criar um plano de infraestrutura turística para toda a extensão do município.**

PROPOSTA DE AÇÃO	Curto Prazo (até 2 anos)	Médio Prazo (até 4 anos)	Longo Prazo (até 8 anos)
<p><b>Criar um plano de infraestrutura turística para o município:</b></p> <ul style="list-style-type: none"> <li>✓ Melhoria de arborização e paisagismo;</li> <li>✓ Apoiar programas de manutenção das vias urbanas e rurais;</li> <li>✓ Adequar o recinto de exposições para eventos;</li> <li>✓ Fomentar a mobilidade urbana, com foco em acessibilidade, conforme previsto em lei;</li> <li>✓ Incentivar programas e leis para o dimensionamento e limite de altura dos novos empreendimentos construídos a margem do rio Paraíba do Sul;</li> <li>✓ Incentivar a retomada da coleta de lixo seletiva;</li> </ul>	<b>X</b>		
<ul style="list-style-type: none"> <li>✓ Melhoria estrutural nos Caminhos de Peregrinação, com inclusão de pontos de apoio;</li> <li>✓ Fomentar e promover o desenvolvimento de uma estrada parque no bairro gomerai; Rota Guaratinguetá x Campos do Jordão;</li> <li>✓ Criar um local específico para expor o mix de produtos típicos, especialmente, os doces de Guaratinguetá.</li> </ul>		<b>X</b>	
<ul style="list-style-type: none"> <li>✓ Criar selos municipais de qualidade em acessibilidade e sustentabilidade;</li> <li>✓ Mobiliário urbano com identidade visual padronizada;</li> <li>✓ Revitalização do centro histórico;</li> <li>✓ Revitalização do Mirante do Reservatório geral de água no bairro portal das colinas;</li> </ul>			<b>X</b>

<ul style="list-style-type: none"> <li>✓ Criar pontos de água potável, sanitários e estacionamentos com acessibilidade;</li> <li>✓ Criação de ciclo faixas e ciclovias no centro histórico, com bicicletário;</li> <li>✓ Criar projetos para que as fiações aéreas sejam subterrâneas no centro histórico;</li> <li>✓ Ampliação das ciclovias, interligando-as às principais vias dos bairros e centro histórico.</li> <li>✓ Criação de pontos com estrutura para parada de cavalos e charretes oriundos de romaria para visitaç�o tempor�ria.</li> <li>✓ Fomentar a recuperaç�o dos parques ambientais e ecol�gicos visando transform�los em atrativos tur�sticos.</li> <li>✓ Incentivar os programas de reflorestamento nas �reas urbanas e rurais.</li> <li>✓ Incentivar a comunidade rural, especialmente as propriedades que s�o atrativos tur�sticos a se integrarem ao programa "Produtor de �gua".</li> <li>✓ Implantaç�o de um sistema inteligente de gerenciamento do fluxo tur�stico</li> <li>✓ Implantaç�o de um pequeno centro comercial e �rea de lazer (cenogr�ficos) pr�ximo a igreja de S�o Lazaro no bairro do gomer al.</li> <li>✓ Implantaç�o de estacionamento para �nibus com uma pequena vila de pescadores e um monumento a Nossa Senhora Aparecida; este local far� a ligaç�o atrav�s de passarela sobre o rio Para�ba at� a gruta Nossa Senhora de Lourdes e tamb�m poder� ser Porto caso seja consolidado o turismo fluvial de Aparecida a Guaratinguet�.</li> <li>✓ Criaç�o de zona tur�stica na regi�o central e nos principais atrativos do munic�pio.</li> </ul>			<b>X</b>
---	--	--	----------



**DIRETRIZ ESTRATÉGICA 2: Promover conscientização da comunidade com foco no turismo, educação, acessibilidade e sustentabilidade**

PROPOSTA DE AÇÃO	Curto Prazo (até 2 anos)	Médio Prazo (até 4 anos)	Longo Prazo (até 8 anos)
<p><b>Promover conscientização da comunidade com foco no turismo, educação, acessibilidade e sustentabilidade.</b></p> <ul style="list-style-type: none"> <li>✓ Criar cartilha digital do turismo local;</li> <li>✓ Promover palestras e workshops nas comunidades;</li> <li>✓ Fomentar a valorização e preservação dos patrimônios materiais e imateriais;</li> <li>✓ Conscientização sobre a importância do descarte do lixo para manter a cidade limpa ao cidadão e a turista;</li> <li>✓ Criação de roteiros turísticos de Guaratinguetá para os Guaratinguetaenses;</li> <li>✓ Incluir o turismo como tema transversal no ensino fundamental com contratação de equipe para elaboração de material didático específico e treinamento de professores de todas as escolas interessadas;</li> <li>✓ Promover o artesanato, produtos típicos e a gastronomia local no trade turístico;</li> </ul>	<b>X</b>		
<ul style="list-style-type: none"> <li>✓ Despertar o turismo social e comunitário nos bairros com potencial turístico.</li> </ul>		<b>X</b>	

**DIRETRIZ ESTRATÉGICA 3: Incentivar a integração do comércio ao turismo.**

PROPOSTA DE AÇÃO	Curto Prazo (até 2 anos)	Médio Prazo (até 4 anos)	Longo Prazo (até 8 anos)
------------------	-----------------------------	-----------------------------	-----------------------------

<p><b>Fazer com que o comércio perceba o turismo como uma oportunidade de renda e desenvolvimento:</b></p> <ul style="list-style-type: none"> <li>✓ Promover palestras e workshops com o setor do comércio ligado ao turismo, através de parcerias públicas e privadas.</li> <li>✓ Promover semana do turismo</li> <li>✓ Fomentar o envolvimento do comércio nos eventos da cidade.</li> <li>✓ Incentivar a integração dos cronogramas de eventos no município entre as entidades públicas e privadas.</li> <li>✓ Promover cursos de capacitação junto ao trade turístico.</li> </ul>	<b>X</b>		
<ul style="list-style-type: none"> <li>✓ Desenvolver os temas Acessibilidade e Sustentabilidade no comércio com foco no turismo.</li> </ul>		<b>X</b>	

**DIRETRIZ ESTRATÉGICA 4: Promover a parceria, capacitação e qualificação do Trade Turístico, Setor Público, Iniciativa Privada e Sociedade Civil.**

<b>PROPOSTA DE AÇÃO</b>	<b>Curto Prazo (até 2 anos)</b>	<b>Médio Prazo (até 4 anos)</b>	<b>Longo Prazo (até 8 anos)</b>
<p><b>Capacitar o Trade Turístico, Setor Público, Iniciativa Privada e Sociedade Civil, por meio de parcerias.</b></p> <ul style="list-style-type: none"> <li>✓ Estabelecer os temas: receptivo, qualidade no atendimento, conhecimento histórico, acessibilidade, sustentabilidade e inovação, como metas a serem implantadas;</li> <li>✓ Criar um calendário/cronograma de capacitação de todos os setores envolvidos;</li> <li>✓ Promover parcerias com a Região Turística da Fé e CODIVAP Turismo;</li> </ul>	<b>X</b>		

<ul style="list-style-type: none"> <li>✓ Fomentar e estruturar parceria com AGCTUR (Associação dos Guias do Circuito Turístico) com o intuito de organizar e fortalecer o receptivo do município;</li> <li>✓ Estruturação de parcerias com a instituição de ensino técnico e superior para a realização de pesquisas de opinião/satisfação do turista na cidade;</li> <li>✓ Promover ações para sensibilizar a comunidade sobre a importância do desenvolvimento do turismo na cidade.</li> <li>✓ Estabelecer projetos turísticos diferenciados voltados aos alunos da rede municipal de ensino.</li> <li>✓ Revitalização da casa do artesão desenvolvendo cursos de capacitação, aprimoramento, empreendedorismo e artesanato com foco na religiosidade de Frei Galvão e na matéria prima disponível em Guaratinguetá.</li> </ul>			
<ul style="list-style-type: none"> <li>✓ Criar ações específicas em conjunto com as igrejas, associações e organizações não governamentais;</li> <li>✓ Integrar as secretarias para o desenvolvimento de projetos em comum.</li> </ul>		<b>X</b>	
<ul style="list-style-type: none"> <li>✓ Criação da sede da casa do artesão em local próximo a estação ferroviária de modo a integrá-la ao centro multiuso e ao centro receptivo ao turista;</li> <li>✓ Implantar um ponto de venda para os produtos de Guaratinguetá bem como promover a participação dos artesãos em feiras eventos e workshops.</li> </ul>			<b>X</b>

**DIRETRIZ ESTRATÉGICA 5: Elaborar um Plano de Sinalização Turística.**

PROPOSTA DE AÇÃO	Curto Prazo (até 2 anos)	Médio Prazo (até 4 anos)	Longo Prazo (até 8 anos)
<p><b>Sinalização Turística no Município.</b></p> <ul style="list-style-type: none"> <li>✓ Mapeamento dos empreendimentos do Município;</li> <li>✓ Instalação de marco ou totem com a nomeação dos atrativos turísticos em texto e braille, contendo um breve histórico, horário de funcionamento e regras de visitação, de cada ponto turístico.</li> <li>✓ Apresentar ao trade turístico, a importância da sinalização turística, principalmente dos equipamentos de meios de hospedagem e A&amp;B.</li> </ul>	<b>X</b>		
<ul style="list-style-type: none"> <li>✓ Constituir rede entre os empreendimentos do meio rural;</li> <li>✓ Sensibilização dos empresários e empreendimentos do meio rural;</li> <li>✓ Padronização dos indicativos para sinalização, conforme normativas do Mtur;</li> <li>✓ Organização e estruturação de rotas no meio rural;</li> <li>✓ Implantação de portais nas entradas da cidade e pórticos nos acessos aos atrativos turísticos;</li> <li>✓ Monumentos com homenagens das personalidades ilustres do município, preferencialmente com imagens e descritivos, nas principais vias e rotatórias;</li> </ul>		<b>X</b>	

<ul style="list-style-type: none"> <li>✓ Criar totens com identificação dos caminhos e rotas turísticas nas áreas urbana e rural;</li> <li>✓ Criação de ciclo faixas e ciclovias no centro histórico, com bicicletário;</li> </ul>			
--	--	--	--

**DIRETRIZ ESTRATÉGICA 6: Elaborar um Plano de Marketing e Comunicação com o objetivo de divulgar o potencial turístico da cidade.**

PROPOSTA DE AÇÃO	Curto Prazo (até 2 anos)	Médio Prazo (até 4 anos)	Longo Prazo (até 8 anos)
<p><b>Desenvolver um Plano de Marketing e comunicação, estabelecendo as estratégias para o “Destino Turístico Guaratinguetá”</b></p> <ul style="list-style-type: none"> <li>✓ Ampliar oferta turística do turismo religioso, estimulando o maior tempo de permanência do turista no município;</li> <li>✓ Qualificar a oferta turística no bairro gomerl, interligando o turismo rural, religioso, ecoturismo e gastronômico, respeitando a capacidade de carga do local;</li> <li>✓ Estabelecer metas e estratégias de vendas, valor e canais de comunicação do destino turístico;</li> <li>✓ Aplicar o conceito de AIDA (atenção, interesse, desejo e aquisição) despertando atenção e interesse de 20 % dos turistas que estão em Aparecida e fazendo que 10% tenham o desejo de visitar e adquirir os produtos turísticos de Guaratinguetá;</li> <li>✓ Desenvolver a imagem do turismo religioso ancorada em Frei Galvão e na</li> </ul>	<b>X</b>		

<p>distribuição das “pílulas” como materialidade da fé;</p> <ul style="list-style-type: none"> <li>✓ Criar um portal virtual geo-referenciado voltado para a difusão de informações e relacionamento com os turistas permitindo a interatividade com os atrativos, equipamentos e infraestrutura turística;</li> <li>✓ Estabelecer um diálogo com o trade turístico de modo a estimular o desenvolvimento do potencial turístico, a melhoria e diversificação da oferta turística, estimulando o empreendedorismo para a criação e oferta de novos atrativos e serviços;</li> <li>✓ Estabelecer políticas de produto, venda e promoção voltadas para atender as necessidades do público com o seguinte perfil: 30 a 45 de ambos o sexo, com nível de escolaridade superior, classe econômica média, média alta, proveniente de todo o Brasil, principalmente das cidades de São Paulo, Brasília e Rio de Janeiro e de outras cidades dos Estados de SP, MG e PR entre outros.</li> <li>✓ Capacitar o receptivo turístico para melhoria do produto, adoção de novas políticas de venda e de divulgação e comunicação. <u>Curto, médio e longo prazo;</u></li> <li>✓ Exposição e vendas em eventos relacionados ao tema.</li> </ul>			
<p><b>Criação do Plano de Marketing e Comunicação, envolvendo a Secretaria de Turismo e COMTUR que contemple:</b></p>			

<p>a) Logomarca do turismo de Guaratinguetá que aborde o tema Guaratinguetá “Terra de Frei Galvão”.</p> <p>✓ Identidade da marca de Frei Galvão;</p> <p>b) Campanha Publicitária voltada para o turismo religioso com foco no território de Aparecida e nas mídias religiosas católicas;</p> <p>c) Abrir negociação com a Nova Dutra, através de divulgações (folders, placas etc.), reduzindo os débitos da concessionária com o município;</p> <p>d) Estabelecer parcerias com as concessionárias que atenderem a rodovia Presidente Dutra para divulgação de Guaratinguetá e da Região Turística da Fé; <u>Curto, médio e longo prazo</u></p> <p>e) Mapa turístico de Guaratinguetá, físico, virtual, app e geo-referenciado, contemplando a iconografia do atrativo turístico;</p> <p>f) Campanha publicitária dirigida para o público segmentado do turismo rural, cultural, eventos dentre outros, respeitando a capacidade de carga e as condições do meio ambiente; <u>Curto, médio e longo prazo;</u></p> <p>g) Parcerias para o trabalho integrado de comunicação e captação de recursos para a viabilização do mesmo; <u>Curto, médio e longo prazo;</u></p> <p>h) Educação nas escolas de Guaratinguetá voltada para o turismo, cidadania, meio ambiente e patrimônio;</p>	<p><b>X</b></p>		
--	-----------------	--	--

- |   |  |  |  |
|---|--|--|--|
| <p>i) Capacitação dos profissionais do Trade Turístico para atuarem como multiplicadores e agentes de informações; <u>Curto, médio e longo prazo;</u></p> <p>j) Sinalização turística que garanta também a acessibilidade;</p> <p>k) Estímulo ao desenvolvimento da consciência social por meio da comunicação para edificação de uma cidade mais generosa e solidaria que respeite as diferenças sociais, raciais, religiosas, gênero entre outros; <u>Curto, médio e longo prazo;</u></p> <p>l) Utilização dos eventos culturais religiosos em especial o Carnaval e a festa de São Benedito e São Gonçalo, para alavancar o turismo junto a região do Vale do Paraíba e Litoral Norte.</p> <p>m) Criação de material informativo que contemple: folhetos, cartazes, vídeos, mídias digitais e que deem suporte aos postos de informações turísticas, hotéis e restaurantes dentre outros.</p> <p>n) Criação e divulgação do calendário turístico cultural e religioso de Guaratinguetá.</p> <p>o) Integração e Promoção dos atrativos turísticos vinculados ao Frei Galvão de modo a promover a visitação de todos os atrativos relacionados a ele no município.</p> <p>p) Participação nas principais Feiras de Turismo e Eventos da Área; <u>Curto, médio e longo prazo.</u></p> <p>q) Manter vínculos e parcerias com associações, empresas do trade,</p> |  |  |  |
|---|--|--|--|



<p>Secretaria de Estado do Turismo, Aprecesp, Ministério do Turismo e afins para estabelecimento de políticas de comunicação e para o turismo; <u>Curto, médio e longo prazo</u>;</p> <p>✓ Estímulo a parceria com as instituições de ensino para o desenvolvimento de Apps responsivos e interativos e outros projetos. <u>Curto, médio e longo prazo</u>;</p> <p>r) Criação do programa “Plante uma árvore” para os turistas;</p>			
<p>✓ Divulgar as rotas e caminhos existentes e os novos estabelecidos neste plano;</p> <p>✓ Divulgação da Fazenda da Esperança com apelo turístico solidário, saúde e religioso de modo a promover a divulgação de Guaratinguetá em nível Nacional e Internacional.</p> <p>✓ Estabelecer um diálogo com o trade turístico de modo a estimular o desenvolvimento do potencial turístico, a melhoria e diversificação da oferta turística, estimulando o empreendedorismo para a criação e oferta de novos atrativos e serviços;</p>		<p><b>X</b></p>	
<p>s) Desenvolver o potencial do turismo rural nos bairros Pilões, Colônia do Piagui, Rocinha e Motas. <u>Curto, médio e longo prazo</u>;</p> <p>✓ Estabelecer um diálogo com o trade turístico de modo a estimular o desenvolvimento do potencial turístico, a melhoria e diversificação da oferta turística, estimulando o</p>			<p><b>X</b></p>

empreendedorismo para a criação e oferta de novos atrativos e serviços;			
---	--	--	--

**DIRETRIZ ESTRATÉGICA 7: Promover melhoria continua dos atrativos turísticos e transformar os potenciais turísticos em atrativos, vinculados a roteiros.**

<b>PROPOSTA DE AÇÃO</b>	<b>Curto Prazo (até 2 anos)</b>	<b>Médio Prazo (até 4 anos)</b>	<b>Longo Prazo (até 8 anos)</b>
<p><b>Apoiar a causa de Canonização da serva de Deus Madre Maria de Lourdes de Santa Rosa, com vistas a virar beata, cujo corpo está no Mosteiro da Imaculada Conceição em Guaratinguetá, reconhecendo nela o potencial de Santidade e mais um atrativo turístico religioso.</b></p> <p><b>Propugnar o processo de Beatificação do Monsenhor João Filippo, cujos restos mortais encontram-se na Matriz de Santo Antônio em Guaratinguetá.</b></p> <ul style="list-style-type: none"> <li>✓ Incentivar a iniciativa privada a implantação de serviços voltados ao turista: a exemplo do ônibus turístico que percorre os atrativos de Aparecida e Guaratinguetá.</li> <li>✓ Reativar os jogos universitários com receptivo efetivo para os dias do evento;</li> </ul>	<b>X</b>		
<p><b>Melhorar estrutura do apoio e serviços ao turista</b></p> <ul style="list-style-type: none"> <li>✓ Criar receptivos nos atrativos de acordo com a diretriz 3.</li> <li>✓ Implantar placas de sinalização nos atrativos da área urbana, em especial, no Centro Histórico;</li> <li>✓ Promover capacitação dos agentes do <i>trade</i> turísticos de acordo com a diretriz 3.</li> </ul>		<b>X</b>	

<ul style="list-style-type: none"> <li>✓ Criação de site, aplicativos de informações turísticas de acordo com a diretriz 6.</li> <li>✓ Ampliar e atualizar sinalização turística de acordo com a diretriz 5;</li> <li>✓ Fomentar e Promover a viabilidade; Integração do atrativo “Mirante da Caixa D`água” ao movimento e/ou futuro atrativo “Parque das Nascentes”.</li> </ul>			
<p><b>Aumento da oferta turística, acessível e sustentável, promovente a qualidade de vida local.</b></p> <ul style="list-style-type: none"> <li>✓ Criar equipe multi-setorial para diagnosticar as necessidades e adequações de cada atrativo;</li> <li>✓ Promover a manutenção e/ou recuperação dos monumentos e bustos.</li> <li>✓ Inclusão da descrição, inclusive em braille, dos monumentos e bustos.</li> <li>✓ Elaborar projetos específicos de cada atrativo;</li> <li>✓ Identificar os meios para captar recursos;</li> <li>✓ Viabilizar os recursos na forma da lei;</li> <li>✓ Acompanhar e fiscalizar a execução dos projetos de acordo com as normas estabelecidas;</li> <li>✓ Criar um vínculo de rotas turísticas entre os atrativos.</li> </ul> <p><b>Criação da Estátua de Frei Galvão com aproximadamente 50m.</b></p> <ul style="list-style-type: none"> <li>✓ Colocação da estátua gigante próximo à rodovia Presidente Dutra.</li> </ul>			<p><b>X</b></p>

**DIRETRIZ ESTRATÉGICA 8: Fomentar que o COMTUR tenha participação efetiva na elaboração de Políticas Públicas**

PROPOSTA DE AÇÃO	Curto Prazo (até 2 anos)	Médio Prazo (até 4 anos)	Longo Prazo (até 8 anos)
<p><b>O COMTUR é a principal ferramenta de desenvolvimento do turismo e deve ser ativo e deliberativo.</b></p> <ul style="list-style-type: none"> <li>✓ Contribuir no planejamento, execução e avaliação/fiscalização dos programas de melhorias do turismo, desenvolvendo uma ferramenta de gerenciamento própria.</li> <li>✓ Apresentar planos de ação para o setor em conjunto com o trade turístico.</li> <li>✓ Definir objetivos e metas no processo da política pública em conjunto com o executivo.</li> <li>✓ Desenvolver projeto de lei para destinação de recursos para o Fundo Municipal de Turismo.</li> <li>✓ Interagir com conselhos regionais/estadual para trocas de experiências.</li> <li>✓ Fomentar para que aja uma consolidação efetiva e de referência das parcerias Público-Privadas nas ações institucional e comercial.</li> </ul>		<b>X</b>	

<b>DIRETRIZ ESTRATÉGICA 9: Consolidar, especialmente, os segmentos de turismo cultural, rural e ecoturismo e promover os demais segmentos.</b>			
PROPOSTA DE AÇÃO	Curto Prazo (até 2 anos)	Médio Prazo (até 4 anos)	Longo Prazo (até 8 anos)
<p><b>Estes são os segmentos de turismo em crescimento no município, e possuem potencial significativo de desenvolvimento.</b></p> <ul style="list-style-type: none"> <li>✓ Reunir empresários e profissionais de diversos setores e apresentar o tema.</li> </ul>			

<ul style="list-style-type: none"> <li>✓ Promover parceria entre empresários, relações públicas e planejamento estratégico com o objetivo de expandir a oferta turística.</li> <li>✓ Destacar no mercado um diferencial de cada segmento turístico a fim de desenvolver uma marca própria, de acordo com a diretriz 6.</li> <li>✓ Criar roteiros específicos para os segmentos cultural, rural e ecoturismo e promover os demais segmentos turísticos.</li> <li>✓ Criar um plano de ação para apresentar propostas para redes hoteleiras e restaurantes se instalarem no município.</li> <li>✓ Promover melhorias e atrativos no Rio Paraíba do Sul.</li> <li>✓ Promover os segmentos turísticos, produtos locais, gastronomia, arte e manifestações culturais, em feiras e eventos pelo Brasil.</li> <li>✓ Montar um estande em Aparecida demonstrando os segmentos além do religioso que o município possui, de acordo com a diretriz 6;</li> <li>✓ Aumentar visibilidade na TV Aparecida e Canção Nova, de acordo com a diretriz 6;</li> <li>✓ Criar leis específicas que amparem os setores dos segmentos crescentes;</li> <li>✓ Divulgar constantemente nas redes oficiais do poder público os produtos e serviços oferecidos na cidade, de acordo com a diretriz 6;</li> <li>✓ Incluir Guaratinguetá na Rota da Luz;</li> </ul>			<b>X</b>
---	--	--	----------

<ul style="list-style-type: none"> <li>✓ Atualizar informações em rotas existentes e colocar dados em locais não existentes, de acordo com a diretriz 5;</li> <li>✓ Diferenciar e melhorar as rotas e os caminhos em busca de conforto, melhoria na sinalização, segurança, qualidade e paisagismo, de acordo com as diretrizes 1 e 5;</li> <li>✓ Criar material publicitário específicos para os setores de acordo com a diretriz 6;</li> <li>✓ Colocar totens em pontos específicos para os caminhos, de acordo com a diretriz 5;</li> <li>✓ Promover eventos locais voltados para o turismo cultural, rural, ecoturismo entre outros crescentes no município para que desperte a atenção dos empresários quanto a oferta e qualidade de nossos produtos;</li> <li>✓ Criar um turismo contemplativo com a observação das graças brancas na beira do Rio Paraíba do Sul, próximo ao monumento das 3 Garças.</li> <li>✓ Divulgar os roteiros turísticos dos segmentos crescentes junto as agencias, especialmente nos grandes centros urbanos, e nos eventos e feiras.</li> </ul>			
---	--	--	--

<b>DIRETRIZ ESTRATÉGICA 10: Planejar o acesso ao anel viário regional.</b>			
<b>PROPOSTA DE AÇÃO</b>	Curto Prazo (até 2 anos)	Médio Prazo (até 4 anos)	Longo Prazo (até 8 anos)
<b>A proposta consiste em desenvolver e melhorar o acesso viário a Aparecida, Guaratinguetá, Potim e Roseira, contribuindo para a melhoria do fluxo turístico e do trânsito</b>			

<p><b>nessas cidades em especial desafogando o tráfego no centro da cidade.</b></p> <ul style="list-style-type: none"> <li>✓ Apoiar as parcerias sobre o ponto de vista do turismo, verificando os impactos positivos e negativos na área;</li> <li>✓ Repensar de forma integrada com os demais municípios as rotas e caminhos turísticos, por onde transitam grande fluxo de peregrinos, ciclistas, cavaleiros e veículos pequenos e de grande porte, a partir da implantação do anel viário;</li> <li>✓ Planejar, de forma integrada com os demais municípios, a implantação da infraestrutura e serviços turísticos a partir da implantação do anel viário;</li> <li>✓ Criar grupos de estudos de impacto entre as cidades de Potim, Aparecida, Roseira e Guaratinguetá, para o acompanhamento do projeto do acesso e do anel viário em conjunto com o Governo Federal e Estadual.</li> <li>✓ Planejar de forma conjunta os prazos e datas para o desenvolvimento e ação de cada projeto, para que as ações locais não dependam de projeções futuras sem datas definidas.</li> <li>✓ Apoiar para que este novo acesso e o anel viário sejam projetados para atender de forma segura todos os peregrinos que viajam rumo a Região Turística da Fé.</li> </ul>			<b>X</b>
---	--	--	----------

**DIRETRIZ ESTRATÉGICA 11: Promover em âmbito Nacional e Internacional o turismo do município.**

<b>PROPOSTA DE AÇÃO</b>	<b>Curto Prazo (até 2 anos)</b>	<b>Médio Prazo (até 4 anos)</b>	<b>Longo Prazo (até 8 anos)</b>
<p><b>Guaratinguetá tem como tema o turismo religioso “Terra do Primeiro Santo Brasileiro”; Santuário Frei Galvão, Seminário Frei Galvão, Gruta Nossa Senhora de Lourdes, Paróquia Matriz de Santo Antônio e Fazenda da Esperança - Santuário da Esperança.</b></p> <ul style="list-style-type: none"> <li>✓ Atuar junto com os municípios da Região Turística da Fé para a consolidação dos atrativos religiosos e sua oferta em âmbitos Nacional e Internacional;</li> <li>✓ Propugnar esforços para estabelecer parcerias com a Secretaria Estadual de Turismo, Ministério do Turismo, Embratur, ABAV e outras instituições do setor turístico com vistas ao estabelecimento de política e oferta dos atrativos da Região Turística da Fé em âmbito Nacional e Internacional.</li> <li>✓ Utilizar a Fazenda da Esperança, com sedes em mais de 21 países para divulgar Guaratinguetá, os locais de devoção a Frei Galvão e o Santuário da Esperança (Precursor do trabalho da Fazenda da Esperança).</li> </ul>	<b>X</b>		
<p><b>Produtos e/ou manifestações culturais, intercâmbio científicos e de negócios com apelo Internacional</b></p> <ul style="list-style-type: none"> <li>✓ Divulgar e promover a patrimônio imaterial a lenda da loira do banheiro do Brasil (Caso real da Maria Augusta de Oliveira Borges), em especial em Paraty/RJ com foco nos turistas franceses.</li> </ul>		<b>X</b>	



<ul style="list-style-type: none"><li>✓ Estimular cursos e eventos sobre a capoeira, uma vez que o cordão de ouro de Guaratinguetá é reconhecido mundialmente e por sua atuação na difusão da luta e as ações propostas podem atuar como atrativo para os praticantes da luta em mais de 60 países.</li><li>✓ Potencializar a divulgação da cachaça Pé da Serra e Rosinha uma vez que o produto foi reconhecido como patrimônio histórico e cultural do país, e com apelo internacional;</li><li>✓ Ofertar o receptivo com os atrativos turísticos para os estudantes e intercambistas da FEG, EEAR e empresários.</li><li>✓ O município sedia várias multinacionais cujos empresários e gestores visitam a cidade sendo oportuno oferecer-lhes, os atrativos de Guaratinguetá.</li></ul>			
---	--	--	--

### **3.3. PROJETOS E AÇÕES EM ANDAMENTO**

#### **Obras com recursos do DADETUR - Departamento de Apoio ao Desenvolvimento dos Municípios Turísticos.**

A Secretaria de Turismo do Estado de São Paulo dispõe, em sua estrutura básica, do Departamento de Apoio ao Desenvolvimento dos Municípios Turísticos – DADETUR que, atualmente congrega 70 municípios denominados estâncias turísticas, entre elas Guaratinguetá.

O DADETUR tem, entre outras atribuições, a de transferir recursos do Fundo de Melhoria das Estâncias para a execução de obras e programas ligados ao desenvolvimento do turismo nas Cidades-Estâncias.

Guaratinguetá, com recursos do DADETUR, objetiva, estrategicamente, a realização de obras que concretizem a criação:

**A) Circuito Turístico, Cultural e Religioso**

**B) Construção do Santuário de Frei Galvão e a Criação de Zona Especial de Turismo**

**C) Parque Piraquara e Acesso à Gruta Nossa Senhora de Lourdes**

O Circuito Turístico, Cultural e Religioso no Centro da cidade, integrado pelos atrativos Centro de Recepção ao Turista, Estação Ferroviária, Espaço Multiuso Turístico e Cultural, Mercado Municipal, Museu Conselheiro Rodrigues Alves, Matriz de Santo Antônio, além da Casa e Memorial de Frei Galvão. A implantação deste circuito possibilitará aumentar o tempo de permanência dos turistas de 20 minutos para 2 horas. Também contribuirá para retirada de veículos pesados da Praça de Santo Antônio, evitando danos à estrutura da Igreja Matriz, que por ser uma construção centenária, feita em pedra sobre pedra, corre risco de solapamento.

**A.1 - Projeto de Reforma e Ampliação do Espaço Multiuso Turístico e cultural**

A primeira estação foi construída em 1877. Anos depois, com a deterioração na primeira construção, foi erguida outra, ao lado do original, em 1890, sendo que a primeira passou a ser galpão de cargas.

O Projeto do Centro Multiuso Turístico Cultural, originalmente, buscou recuperar o prédio da primeira estação, mas, devido à condenação de sua estrutura, a mesma teve que ser demolida e reedificada.

O espaço, em fase de construção, contemplará um anfiteatro, camarins, salão multiuso para exposição, cursos e reuniões, salas de reunião, além da área administrativa.



Crédito: Prefeitura da Estância Turística de Guaratinguetá


## A.2 - Projeto de Reforma do Mercado Municipal

O Mercado Municipal foi inaugurado em 7 de setembro de 1889, com a arquitetura dos grandes mercados da época, graças aos esforços da Câmara Municipal. Sua estrutura, um quadrilátero com galerias em arcos, com adro interno dotado de chafariz, sofreu grandes estragos por ocasião de incêndio parcial ocorrido em 1958. Foi reinaugurado em 1971, após ampla reforma do prédio, a qual retirou os arcos do mercado, dando-lhe características da arquitetura moderna.

Com o elevar do Mercado Municipal a condição de atrativo turístico, o projeto busca a sua revitalização com a recomposição de suas características arquitetônicas com a

releitura dos arcos, bem como a criação de um calçadão de convivência na face que dá para a rua Dr. Martiniano.

O projeto prevê, ainda na face lateral da rua Dr. Martiniano, a criação de espaços como restaurante, café, choperia e loja de jornais e revistas, além de setorizar o uso e requalificar os espaços em áreas de alimentos, hortifrúti, carnes e peixes, queijos e derivados, secos e molhados, além de um espaço destinado ao artesanato. Também será instalado um enorme vitral alusivo a uma cena da vida de Guaratinguetá. O espaço conhecido como amarradouro será revitalizado, contemplando aspectos arquitetônicos do Mercado Municipal.



Crédito: Prefeitura da Estância Turística de Guaratinguetá

### **B.1 - Projeto Estação Turismo: Centro de Recepção ao Turista e Revitalização do Centro de Guaratinguetá (Fase 1) e Alargamento da calçada da rua Dr. Martiniano (Fase 2)**

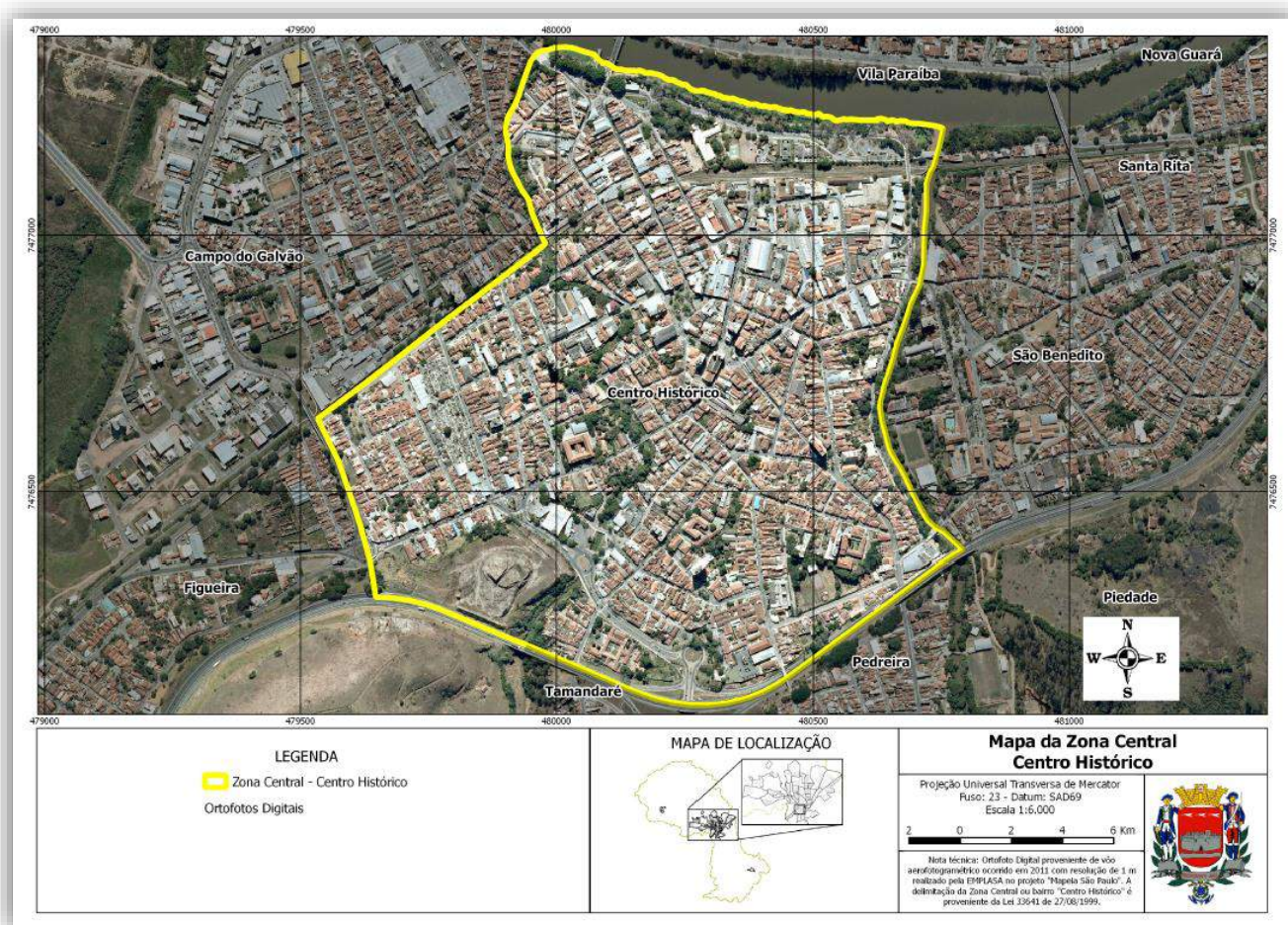
O Projeto Estação Turismo e Revitalização do Centro de Guaratinguetá envolve três fases. A primeira fase, já aprovada pelo DADE, engloba a construção de um estacionamento com capacidade para 18 ônibus, a construção de Centro Receptivo de Turistas com sala de espera, sanitários, loja com produtos de Guaratinguetá e café. Também será feito um túnel

sob a linha férrea com acessibilidade para pessoas com deficiência, o que permitirá o acesso dos passageiros ao centro da cidade e a sua participação no circuito turístico, cultural e religioso.



Crédito: Prefeitura da Estância Turística de Guaratinguetá

A segunda fase, envolve o alargamento das calçadas da rua dr. Martiniano e a terceira fase contempla a revitalização da praça Santo Antônio e a melhoria na Praça dr. Benedito Meirelles para facilitar o acesso à Casa de Frei Galvão. Para revitalização da Praça de Santo Antônio e Restauo da Matriz de Santo Antônio, a Paróquia está empreendendo esforços junto ao FID e ao Poder Público para alcançar tais objetivos.

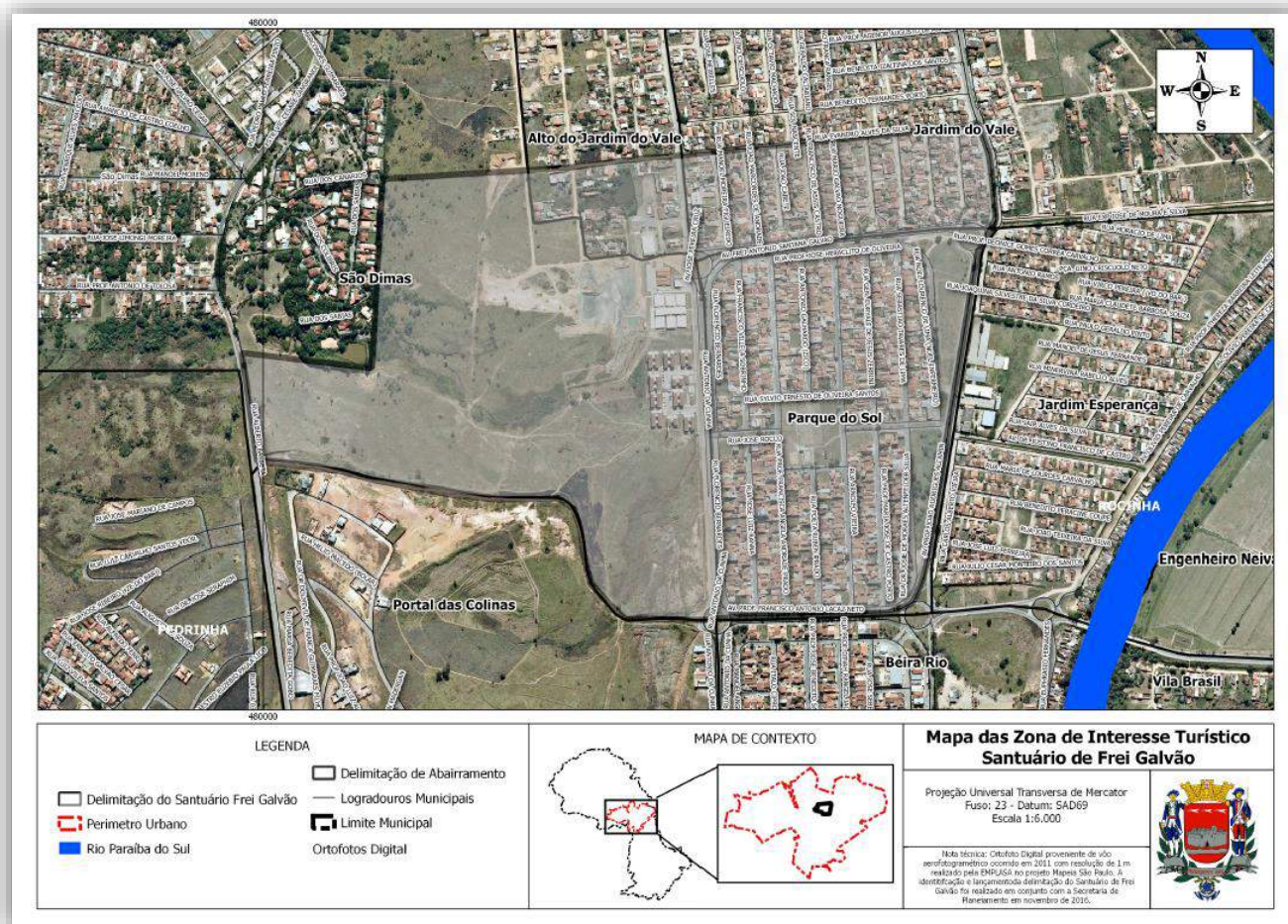


Crédito: Prefeitura da Estância Turística de Guaratinguetá

## B.2 - Projeto de Construção do Novo Santuário de Frei Galvão e criação da Zona Especial de Turismo.

Em 1998, a capela dedicada a São José no bairro Jardim do Vale, passou a ser também a Igreja de Frei Galvão e no ano 2010, através de decreto do Arcebispo da Arquidiocese de Aparecida, o templo foi erigido à categoria de Santuário Arquidiocesano Santo Antônio de Sant'Ana Galvão. Com capacidade para 300 pessoas, o templo se tornou pequeno para cerca dos 700 mil devotos que visitam a cidade.

Para acolher de forma adequada os milhares de turistas devotos do Santo, a Arquidiocese de Aparecida elaborou projeto arquitetônico para a construção de um Santuário para Frei Galvão. Em decorrência deste projeto, com a intermediação do Ministério Público, o Município da Estância Turística de Guaratinguetá e a Arquidiocese de Aparecida celebraram entre si, o Termo de Compromisso Nº 01/2016.



Crédito: Prefeitura da Estância Turística de Guaratinguetá

O Executivo Municipal de Guaratinguetá, foi autorizado a alienar, por doação, à Arquidiocese de Aparecida, uma área de 96.152,95 m<sup>2</sup> (noventa e seis mil, cento e cinquenta e dois metros quadrados e noventa e cinco décimos quadrados), para fins de ampliação do Santuário de Frei Galvão, conforme Projeto Básico de Ampliação do Santuário.

Após a aquisição do terreno, uma comissão foi criada pela Arquidiocese de Aparecida para discutir o projeto por meio de reuniões que acontecem periodicamente e onde são apresentados as alterações sugeridas e os próximos passos que serão dados.



Comissão criada pela Arquidiocese de Aparecida para discutir o projeto de ampliação do Santuário

Crédito: Evandro Luiz Fialho.

Um passo muito importante para o projeto, aconteceu no dia 23 de fevereiro de 2018, quando a Prefeitura Municipal de Guaratinguetá aprovou o EIV (Estudo de Impacto de Vizinhança). O documento foi entregue pelo Prefeito de Guaratinguetá, Marcus Soliva, ao Arcebispo Metropolitano de Aparecida, Dom Orlando Brandes.



Reunião na Prefeitura de Guaratinguetá para a assinatura do EIV

Crédito: Evandro Luiz Fialho.



No Termo de Compromisso, a Arquidiocese de Aparecida se compromete a realizar, na área doada, as obras de ampliação do Santuário de Frei Galvão, com as seguintes obrigações e contrapartidas: a) elaboração de estudo de impacto de vizinhança; b) implantação do Programa de Recuperação de área degradada (PRAD) e Bosque Santuário; c) realizar as edificações com Sistemas Sustentáveis; d) canteiro de Obras Sustentável; e) criação de vagas de Estacionamento; f) igreja: ampliação do templo hoje existente, que poderá ser realocado dentro do terreno, para capacitá-lo a receber os peregrinos que a ele acorrerão; g) implantação de um Centro de Memória e Cultura.

Neste Termo de Compromisso, o Município reconhece que a ampliação do Santuário de Frei Galvão extrapola a área religiosa, gerando impacto em diversos setores sob a responsabilidade da Prefeitura. Daí o Executivo Municipal assume diversas contrapartidas, que dizem respeito aos seguintes temas:

- **Sistema Viário:** Desenvolver projeto para o sistema viário de forma que facilite o acesso do turista, sem comprometer o tráfego local da cidade, prevendo o grande fluxo de ônibus de turismo.
- **Avenida de Ligação:** Desenvolver o Projeto Básico da avenida de ligação entre a Avenida Antonio da Cunha e o Santuário na área desapropriada do remanescente da Fazenda Byington.
- **Isenção Fiscal para Construção:** Propor isenção fiscal durante a construção do complexo do Santuário para empresas que contratarem mão-de-obra local e dentro dos parâmetros da Lei Municipal de Investimento.
- **Adequação do Plano Diretor:** Criação dentro do Plano Diretor Municipal (em fase final de revisão) de uma Zona Especial de Turismo no entorno do Santuário com objetivo de regular a região, protegendo-a e principalmente a seus moradores, da especulação imobiliária.
- **Adequação da Lei de Uso e ocupação do Solo:** Com a criação dentro do Plano Diretor de uma Zona Especial de Turismo, criar dentro da Lei de Uso e Ocupação do Solo uma regulação específica para essa zona completando e regulamentando a proteção a ser explicitada no Plano Diretor.

Caberá ao Município o planejamento e a implantação gradual de melhorias no sistema viário da cidade, de forma que a atratividade de tráfego gerada pelo empreendimento seja equacionada sem onerar o dia a dia da comunidade.

Em decorrência do Projeto do Santuário de Frei Galvão, o Executivo Municipal irá propor a criação, dentro do Plano Diretor Municipal, de uma Zona Especial de Turismo no entorno do Santuário, com objetivo de regular a região, protegendo-a e principalmente a seus moradores, da especulação imobiliária.

Na esteira do item anterior, a Prefeitura propõe a obra de Infraestrutura das Vias de Acesso ao Santuário de Frei Galvão (fases 1 e 2) dentro da Zona Especial de Turismo.

Várias etapas já foram cumpridas e, agora, o projeto está em fase inicial das primeiras obras, que estão previstas para começar no segundo semestre deste ano. A primeira obra a ser realizada, será o monumento onde será colocada a estátua de Frei Galvão abençoada pelo Papa Francisco. Em seguida, será criado o bosque *Laudato Si*, com o plantio de, aproximadamente, 8 mil mudas de árvores nativas, conforme prevê o convênio assinado entre Arquidiocese de Aparecida e SOS Mata Atlântica.



Crédito: Lótus, Implantação de Projetos

### **B.3 - Projeto de Infraestrutura das Vias de Acesso ao Santuário de Frei Galvão (fases 1 e 2)**

A fase 1, a ser realizada em 2018 com recursos do DADETUR, envolve a duplicação da Av. José Pereira da Cruz e o recapeamento da Av. Antônio da Cunha com serviços de pavimentação asfáltica, drenagem pluvial, guias e sarjetas, calçadas, ciclovias, sinalização viária, iluminação pública, canteiro central e paisagismo, conforme normas de acessibilidade.

Esta fase permitirá a ligação do Santuário de Frei Galvão à Rodovia Presidente Dutra, possibilitando a infraestrutura viária necessária para acesso rápido e seguro de turistas e moradores.

Já a fase 2, prevista para 2019, também com recursos do DADETUR, contempla a interligação do Santuário com a Avenida Alberto Barbeta com a execução da avenida projetada Prof. Francisco Antonio Lacaz Neto, envolvendo abertura de via dupla, pavimentação asfáltica, drenagem pluvial, guias e sarjetas, calçadas, ciclovia, sinalização viária, iluminação pública, canteiro central e paisagismo, conforme normas de acessibilidade.

Esta segunda fase possibilitará a integração do Santuário de Frei Galvão com outros atrativos turísticos, tais como a Gruta Nossa Senhora de Lourdes, a Matriz de Santo Antônio e a Casa de Frei Galvão, permitindo a concretização de rota turística.

Conforme mapa anexo, a obra engloba melhorias nas vias de acesso existentes: avenidas José Pereira da Cruz e Antônio da Cunha, na fase 1 e abertura da avenida projetada (Prof. Francisco Antonio Lacaz Neto, na fase 2).



Crédito: Prefeitura Municipal de Guaratinguetá

### **C.1 - Projeto Parque Piraquara e Acesso à Gruta Nossa Senhora de Lourdes**

A Prefeitura Municipal de Guaratinguetá e as Irmãs Salesianas em diálogo com empresário local, proprietário de uma área à margem do Rio Paraíba, acordaram sobre a realização de estudo para criação de Parque Piraquara e Acesso à Gruta Nossa Senhora de Lourdes. O Projeto tem por objetivo dotar o espaço de estacionamento para veículos

turísticos coletivos, descongestionando a avenida João Pessoa e possibilitando o acesso à Gruta Nossa Senhora de Lourdes por passarela.

O Parque Piraquara, a ser implantado na área próxima à mata ciliar da margem direita do Rio Paraíba, terá no espaço de solo nu estacionamento para veículos coletivos e uma pequena Vila de Pescadores, cujas características remontam a 1717, época que foi encontrada Nossa Senhora Aparecida pelos 3 pescadores. A Vila de pescadores terá a reconstituição de uma casa piraquara, com mobiliário de época, uma cantina que servirá entre outros produtos alimentos e bebidas da culinária piraquara, loja artesanato, além de sanitários.

O acesso à Gruta Nossa Senhora de Lourdes se dará sob um monumento em formato de arco sobre o qual estão as estátuas dos 3 pescadores com a homenagem de Nossa Senhora Aparecida, sendo que aos pés dos pescadores escorrem água lembrando o Rio Paraíba. Ao passar sob o arco, o turista terá acesso a uma passarela de ferro (semelhante a da cidade de Guararema), que permitirá que ele transponha o Rio Paraíba até a margem esquerda, alcançando a Gruta Nossa Senhora de Lourdes, local de grande visitação. Próxima à Gruta, as irmãs Salesianas estudam a implantação do Museu da Congregação Salesiana na Casa do Puríssimo Coração de Maria,

Também existe um estudo de transporte fluvial, por meio de Bateau Mouche, ligando o Porto de Itaguassú, em Aparecida, a Guaratinguetá, sendo que o píer de desembarque estará situado no atrativo Vila Piraquara.

Vale ressaltar que toda a implantação do projeto visa respeitar e preservar a mata ciliar, tornando-a integrante da paisagem da Vila Piraquara.



Crédito: Prefeitura Municipal de Guaratinguetá

## **Projeto de Sinalização de Orientação Turística na Estância Turística de Guaratinguetá**

O Projeto de Sinalização de Orientação Turística na Estância Turística de Guaratinguetá, apresentado ao DADETUR em 2018, visa adequar a cidade tornando-a com condições para o deslocamento dos turistas, de forma autônoma, aos atrativos e demais equipamentos situados nas áreas urbana e rural.

O projeto de sinalização seguirá as normas estabelecidas no Guia Brasileiro de Sinalização Turística do Ministério do Turismo. Trata-se de Manual de Sinalização que apresenta meios para se garantir a eficiência e a segurança do sistema viário para os usuários das vias urbanas e rurais, direcionando-os e auxiliando-os a atingir os destinos pretendidos.

O projeto abrange todo Município de Guaratinguetá que possui área de 753,51 km, sendo 60 km de zona urbana e 693,51 km de zona rural. Constam do projeto de Sinalização de Orientação Turística as vias que dão acesso aos locais turísticos: atrativos, infraestrutura e equipamentos turísticos.

### **Portal do Gomerál**

Os moradores do Gomerál, Vila Pirutinga e Monte Verde procuraram a Prefeitura Municipal de Guaratinguetá para parceria na construção de dois portais, sendo um no alto da Serra da Mantiqueira e outro quando termina a Serra próxima à Pousada do Senhor Agenor.

O Portal denominado Gomerál dará acesso aos três bairros e será dotado de portaria e sanitários e com câmara de filmagem. O objetivo deste Portal é prestar informações aos turistas, além de monitorar o trânsito de pedestres e veículos dando-lhes mais segurança. Já o Portal situado no alto da Serra da Mantiqueira leva o nome de Caminho da Fé e também objetiva o monitoramento por câmara das pessoas que por ele transitam. No trajeto entre os dois portais, constam a construção, de forma sustentável, de oratórios para Nossa Senhora Aparecida e Frei Galvão, mirante, além de bancos, lixeiras para maior comodidade dos peregrinos que passam pelo bairro. O término das obras está previsto para agosto de 2018.

## **Calendário Turístico do Bairro Gomerál**

Além do portal, a Associação Amigos do Bairro do Gomerál está preparando um Calendário Turístico Cultural no qual estabelece eventos como Festival da Truta, Campeonato de Downhill, datas comemorativas como dia das Mães, dos Pais, dos Namorados. O objetivo é proporcionar atividades que promovam a atividade turística no bairro do Gomerál, divulgando a cultura local (comida, artesanato, música), dando oportunidades de empregos temporários (diretos e indiretos) e, dessa forma, aumentar a renda dos moradores. Também busca desenvolver, de forma estratégica, a partir do calendário turístico-cultural para o Bairro do Gomerál, bem como da campanha de divulgação e marketing, como forma de estimular e regular o fluxo turístico o ano todo.

## **Ônibus Turístico Aparecida – Guaratinguetá**

A iniciativa privada procurou as Secretarias de Turismo de Aparecida e Guaratinguetá para implantação de ônibus turístico, que tem por objetivo fornecer uma experiência de turismo aos visitantes, levando-os aos principais atrativos das duas cidades.

O ônibus turístico passará por 14 pontos turísticos de Aparecida e Guaratinguetá, no sistema *Hop-in Hop-on*. Trata-se de viagem com serviço de guia turístico, por rota circular, entre os principais pontos turísticos, onde os turistas poderão deixar e embarcar os ônibus da empresa dentro do limite de tempo do seu bilhete, conforme utilizado nas maiores cidades do mundo.

O início da operação do ônibus turístico Aparecida – Guaratinguetá está previsto para o segundo semestre de 2018.

### 3.4. VALIDAÇÃO DO PLANO DIRETOR DE TURISMO

O planejamento foi realizado de forma coletiva com a participação dos membros do Conselho do Turismo e com validações dos trabalhos durante o processo de desenvolvimento e em reuniões abertas:

Audiência Pública e Validação do Diagnóstico no COMTUR	16/03/2018
Validação das Diretrizes e Plano de Ação	20/03/2108
Audiência Pública – Validação do Plano Diretor de Turismo	27/03/2018

A sequência do processo é o encaminhamento para aprovação da Câmara Municipal de Guaratinguetá.

#### 4. CONSIDERAÇÕES FINAIS

O Plano Diretor de Turismo da Estância Turística de Guaratinguetá mostrou de forma clara e técnica o potencial da cidade para o desenvolvimento do setor.

Desenvolver este projeto em parceria do poder público com a iniciativa privada, da Secretaria de Turismo e da Prefeitura de Guaratinguetá, através de todos os setores, inclusive, foi o principal fator de sucesso para que ele saísse do imaginário e tomasse forma.

É preciso salientar que o envolvimento da equipe técnica, formada por 20 pessoas, e os mediadores Anderson Solcia e Nathalia Martinelli Rocha, foram fundamentais para que o projeto tivesse sucesso. Assim como a qualidade do corpo técnico que foi formada por alguns membros efetivos do COMTUR, com formação em turismo.

A seriedade do plano agora norteia a cidade para a execução de seus projetos e dá credibilidade impar junto a sociedade, porque é um plano com regras claras, mostrando a potencialidade, apontando os problemas, apresentando soluções e seguindo normas claras da lei 1.261/2015 para executar projetos através de recursos da Secretária de Turismo do Estado de São Paulo junto ao seu departamento DADE, via Estância Turística.

Outro tema que ficou claro na formação do plano é que não tem como provocar um desenvolvimento turístico sem o fortalecimento da nossa Região Turística da Fé. A evidência de Guaratinguetá, com produtos e serviços voltados ao turismo, geograficamente entre Aparecida e Campos do Jordão e sendo rota de mais de 700 mil pessoas por ano, mostra-nos a responsabilidade de preparar a cidade para receber o turista e converter em geração de empregos, rendas e qualidade de vida para os munícipes. Toda essa rede de significados está espelhada neste precioso documento ao qual é fundamental que a população se aproprie.

Assim Guaratinguetá espera crescer, e se preparar para um futuro sustentável com seus moradores.



## 5. BIBLIOGRAFIA E FONTES

BENI, M. **Análise estrutural EMPRESA BRASILEIRA DE TURISMO**. 1984. Metodologia do inventário da oferta turística. Rio de Janeiro. 168p. do turismo. São Paulo: Senac, 1998.

BENI, M. **Análise estrutural do turismo**. Senac: São Paulo, 2002.

BRASIL. Ministério do Turismo. **Rede de Cooperação Técnica para a Roteirização: tecendo um novo Brasil**. ed. 2. Brasília: Ministério do Turismo, 2010.

MINISTÉRIO DO TURISMO. **Segmentação do Turismo e do Mercado**. 1ª edição. Brasília, 2010.

**CADASTUR**: <http://www.cadastur.turismo.gov.br/cadastur/PesquisarEmpresas.mtur>)  
acesso em 06/03/2018.

EMPRESA BRASILEIRA DE TURISMO. 1984. **Metodologia do inventário da oferta turística**. Rio de Janeiro. 168p Ministério do Turismo.

**FUNDAÇÃO SEADE**. <http://www.seade.gov.br> acesso em: 08/01/2018.

**IBGE**. <http://www.ibge.gov.br> acesso em: 04/01/2018.

**INVENTÁRIO TURÍSTICO DE GUARATINGUETÁ – SP** (volume único). Março de 2018.

**LEI COMPLEMENTAR 1.261/2015** disponível em:

<https://www.al.sp.gov.br/repositorio/legislacao/lei.complementar/2015/lei.complementar-1261-29.04.2015.html> acesso em 14/03/2018.

Organização Mundial de Turismo. **Anexo 10 – Sugestão de metodologia de hierarquização de atrativos turísticos**. <http://nute.ufsc.br/bibliotecas/upload/anexo10.pdf>  
acesso em: 05/02/2015.

**PREFEITURA DE GUARATINGUETÁ**. [www.guaratingueta.sp.gov.br](http://www.guaratingueta.sp.gov.br) acesso 14/12/2017.

Programa de Regionalização do Turismo – **Roteiros do Brasil: Diretrizes Políticas.**  
**Brasília:** Ministério do Turismo, 2004.

Ruschmann, D. V. Widmer, G.M. **Planejamento turístico.** In: M. Ansarah. Turismo: como aprender como ensinar. Vol 2. São Paulo: Senac, 2000.

Ruschmann, D. V. **Turismo e planejamento sustentável: a proteção do meio ambiente.**  
11 ed. Campinas: Papirus, 2004.

SANTOS, Glauber Eduardo de Oliveira. **Cálculo amostral: calculadora on-line.**  
Disponível em: <http://www.publicacoesdeturismo.com.br/calculoamostral/>  
Acesso em: 12/12/17.

**TSE – Tribunal Superior Eleitoral.** <http://www.tse.jus.br/eleitor/estatisticas-de-eleitorado/consulta-por-municipio-zona> acesso em: 08/12/17.

**Ministério do Turismo.**

[http://www.turismo.gov.br/sites/default/turismo/o\\_ministerio/publicacoes/downloads\\_publicacoes/Livro\\_Ecoturismo.pdf](http://www.turismo.gov.br/sites/default/turismo/o_ministerio/publicacoes/downloads_publicacoes/Livro_Ecoturismo.pdf) acesso em: 08/01/18.

**Ministério do Turismo**

[http://www.turismo.gov.br/sites/default/turismo/o\\_ministerio/publicacoes/downloads\\_publicacoes/Marcos\\_Conceituais.pdf](http://www.turismo.gov.br/sites/default/turismo/o_ministerio/publicacoes/downloads_publicacoes/Marcos_Conceituais.pdf) acesso em 15/01/18.

**Jornal Atos** <http://jornalatos.net/regiao/cidades/guaratingueta/aeroporto-de-guara-volta-a-receber- apenas-voo-militar/> acesso em 15/02/18.

**Ministério do Turismo**

[http://www.turismo.gov.br/sites/default/turismo/o\\_ministerio/publicacoes/downloads\\_publicacoes/Turismo\\_de\\_Pesca\\_Versxo\\_Final\\_IMPRESSxO\\_.pdf](http://www.turismo.gov.br/sites/default/turismo/o_ministerio/publicacoes/downloads_publicacoes/Turismo_de_Pesca_Versxo_Final_IMPRESSxO_.pdf) acesso em 16/01/18

**Ministério do Turismo**

[http://www.turismo.gov.br/sites/default/turismo/o\\_ministerio/publicacoes/downloads\\_publicacoes/Turismo\\_Rural\\_Versxo\\_Final\\_IMPRESSxO\\_.pdf](http://www.turismo.gov.br/sites/default/turismo/o_ministerio/publicacoes/downloads_publicacoes/Turismo_Rural_Versxo_Final_IMPRESSxO_.pdf) acesso em 16/01/18

**ALESP** <https://www.al.sp.gov.br/noticia/?id=358044> acesso em 20/01/18

## 6. ANEXOS



DECRETO N°. 8.270, de  
17 de agosto de 2017

**Cria a Política de Proteção ao Patrimônio Histórico no Município de Guaratinguetá e dá outras providências.**

**MARCUS AUGUSTIN SOLIVA**, Prefeito do Município da Estância Turística de Guaratinguetá, no uso das atribuições do cargo e, especialmente, das constantes artigo 106, I, letra "i", da Lei Orgânica do Município de Guaratinguetá,

**Considerando** que a Constituição Federal, em seu artigo 216, estabelece que o Poder Público, com a cooperação da comunidade, deve promover e proteger o patrimônio cultural brasileiro;

**Considerando** que a Constituição Federal, no artigo supra mencionado, preconizou que constituem patrimônio cultural brasileiro, os bens de natureza material e imaterial, tomados individualmente ou em conjunto, portadores de referência à identidade, à ação, à memória dos diferentes grupos formadores da sociedade brasileira;

**Considerando** que, nesse sentido, o parágrafo 1º, do artigo constitucional acima citado, estabeleceu que o Poder Público, com a colaboração da comunidade, promoverá e protegerá o patrimônio cultural brasileiro, por meio de inventários, registros, vigilância, tombamento e desapropriação e, de outras formas de acautelamento e preservação;

**Considerando** que a organização e proteção do patrimônio histórico e artístico nacional já são previstas e regulamentadas no Decreto Lei Federal nº 25/1937, que organiza a proteção do patrimônio histórico e artístico da nação:

**DECRETA:**

Art. 1º Fica criada a Política de Proteção do Patrimônio Histórico no Município de Guaratinguetá, que constitui num processo contínuo e permanente de preservação da memória e, que será concretizada pela aplicação dos instrumentos urbanísticos e das diretrizes estabelecidas neste Decreto e no Plano Diretor do Município de Guaratinguetá.

Art. 2º Para fins do presente Decreto, fica delimitada a área, que constituirá o perímetro urbano histórico e cultural do Município, conforme a descrição contida no anexo a este Decreto.

Art. 3º Fica instituído o Inventário de Proteção do Patrimônio Artístico e Cultural de Guaratinguetá, em consonância com o Plano Diretor do Município, com os seguintes objetivos:

I – identificar os bens móveis e imóveis representativos da memória da cidade e que devam ser preservados;

II – estabelecer diferentes graus de proteção, em função da qualidade artística, arquitetônica e da importância histórica que apresentam.



**DECRETO N°. 8.270, de  
17 de agosto de 2017**

**Fls 02**

§ 1º O Inventário Preliminar de Proteção do Patrimônio Artístico e Cultural de Guaratinguetá deverá ser elaborado e, aprovado pelas Secretarias Municipais de Cultura, Secretaria Municipal de Planejamento, Coordenação e Habitação e, Secretaria Municipal do Meio Ambiente

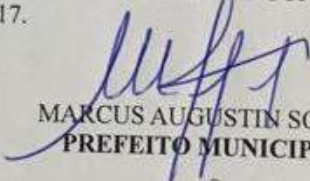
§ 2º A qualquer tempo o Inventário poderá ser alterado, mediante justificativa que de inclusão ou retirada.


Art. 4º Fica criado o Conselho Municipal do Patrimônio Cultural de Guaratinguetá, órgão consultivo e deliberativo, com a finalidade de orientar a implementação das ações do Poder Público, voltadas à proteção do patrimônio cultural.

Parágrafo único. Os integrantes do Conselho serão nomeados por Portaria do Prefeito Municipal da Estância Turística de Guaratinguetá, observadas as representatividades dos órgãos públicos e das pessoas indicadas pelas entidades da comunidade.

Art. 5º Este Decreto entra em vigor, na data da sua publicação.

PREFEITURA MUNICIPAL DA ESTÂNCIA TURÍSTICA DE GUARATINGUETÁ, aos  
dezessete dias do mês de agosto de 2017.

  
MARCUS AUGUSTIN SOLIVA  
PREFEITO MUNICIPAL

  
LUIZ ANTONIO REBELLO  
SECRETÁRIO MUNICIPAL DA ADMINISTRAÇÃO  
EM EXERCÍCIO

Registrado no Livro de Decretos Municipais nº LI

Expediente e Documentação do Gabinete.



## Planilha 1

CD\_SETOR.C,16 NM\_TXTMEMO.C,100  
 351840405000006 RUA RAFAEL BROTERO  
 351840405000006 RUA GAMA RODRIGUES  
 351840405000007 RUA BARBOSA  
 351840405000007 RUA VISCONDE DE GUARATINGUETA  
 351840405000004 RUA LAMARTINE DELAMARE  
 351840405000005 RUA DOMINGOS RODRIGUES ALVES  
 351840405000005 RUA JOSE BONIFACIO  
 351840405000005 RUA COMENDADOR RODRIGUES ALVES  
 351840405000004 RUA JOAQUIM MIGUEL  
 351840405000004 RUA JOSE BONIFACIO  
 351840405000004 RUA COSTA BRAGA  
 351840405000009 RUA DOMINGOS RODRIGUES ALVES  
 351840405000004  
 351840405000004 RUA FREI LUCAS  
 351840405000004 RUA FLAMINIO LESSA  
 351840405000004 TRAVESSA JOAO MONTEIRO  
 351840405000004 RUA VISCONDE DE GUARATINGUETA  
 351840405000004 RUA SAO FRANCISCO  
 351840405000004 RUA MONSENHOR FILIPPO  
 351840405000009 RUA JOSE BONIFACIO  
 351840405000004 RUA PADRE MANOEL DA NOBREGA  
 351840405000004  
 351840405000003  
 351840405000007  
 351840405000003 TRAVESSA COM A AMERICO MASCATE  
 351840405000007 PRACA ROTARY  
 351840405000007 AVENIDA JOSE JUVENAL MONTEIRO DOS SANTOS  
 351840405000003 RUA JOAO LOURENCO RODRIGUES  
 351840405000005 RUA DOUTOR MARTINIANO  
 351840405000005  
 351840405000005 RUA COMENDADOR JOAO GALVAO  
 351840405000005 RUA ALMIRANTE BARROSO  
 351840405000003  
 351840405000003 RUA ANTONIO JOSE VELOSO  
 351840405000006 LADEIRA VIGARIO MACARIO  
 351840405000003  
 351840405000006 RUA RANGEL PESTANA  
 351840405000003 RUA MARCILIO DIAS  
 351840405000003 RUA TAMANDARE  
 351840405000003 RUA PAISSANDU  
 351840405000003 RUA 15 DE NOVEMBRO  
 351840405000005  
 351840405000005  
 351840405000005  
 351840405000005 RUA NOVE DE JULHO  
 351840405000001 PRACA SANTO ANTONIO  
 351840405000005  
 351840405000003 RUA PRUDENTE DE MORAIS  
 351840405000001 RUA CORONEL VIRGILIO  
 351840405000004 RUA FREI GALVAO  
 351840405000001 RUA BENEDITO MEIRELLES  
 351840405000003 RUA FLAMINIO LESSA  
 351840405000006 RUA SOUZA PINTO  
 351840405000001 PRACA HOMERO OTONI

## Planilha1

351840405000006 RUA DUQUE DE CAXIAS  
351840405000003 RUA VIGARIO MARTINIANO  
351840405000001 RUA PEDRO MARCONDES  
351840405000001 RUA SETE DE SETEMBRO  
351840405000001 RUA FEIJO  
351840405000005 RUA DOUTOR MORAES FILHO  
351840405000006 RUA DOUTOR MORAIS FILHO  
351840405000001 RUA DR MARTINIANO  
351840405000001 RUA DR ERNESTO DE CASTRO  
351840405000012 RUA CORONEL TAMARINDO  
351840405000012 RUA SANTA CLARA  
351840405000006 RUA MARECHAL FLORIANO PEIXOTO  
351840405000006 RUA CORONEL TAMARINDO  
351840405000006 RUA VIGARIO MARTINIANO  
351840405000006 RUA ALFREDO ANTUNES  
351840405000006 RUA ALFREDO ANTUNES  
351840405000006 RUA ALFREDO ANTUNES  
351840405000006 RUA RANGEL PESTANA  
351840405000005 RUA JOAO DE CASTRO COELHO  
351840405000006 RUA MARECHAL DEODORO  
351840405000006 RUA ADOLPHO DE CASTRO





**DECRETO Nº. 8.316, de 27 de outubro de 2017.** Altera dispositivos do Decreto nº 8.270, de 17 de agosto de 2017, que cria a Política de Proteção ao Patrimônio Histórico no Município de Guaratinguetá.

**MARCUS AUGUSTIN SOLIVA**, Prefeito do Município da Estância Turística de Guaratinguetá, no uso das atribuições do cargo e, especialmente, das constantes artigo 106, I, letra "i", da Lei Orgânica do Município de Guaratinguetá,

**Considerando** o que dispõe o art. 3º, do Decreto nº 8.270, de 17 de agosto de 2017, que cria a Política de Proteção Histórica no Município de Guaratinguetá e,

**Considerando** que o Decreto 8.270/2017, não dispôs sobre sanção a ser aplicada aos munícipes que não promoverem ou não protegerem o patrimônio cultural do Município de Guaratinguetá:

**DECRETA:**

**Art. 1º** Fica criado o ANEXO "A", que passa a integrar o Decreto nº 8.270/2017, sob a denominação de " *Inventário de Proteção do Patrimônio Artístico e Cultural de Guaratinguetá*", de conformidade com o que dispõe o art. 3º, do referido Decreto.

Parágrafo único. Passa a fazer parte do Inventário a que se refere o *caput* deste artigo, os bens artísticos do arquiteto Oscar Niemeyer existentes no Município de Guaratinguetá, localizadas no Clube dos 500, profissional de reconhecimento nacional e internacional.

**Art. 2º.** Fica acrescido o "Art. 4º A", ao Decreto nº 8.270/2017, com a seguinte redação:

**Art. 3º A** Os bens tombados ou classificados como Patrimônio Artístico e Cultural de Guaratinguetá, não poderão ser destruídos, demolidos, modificados, reparados ou restaurados sem a prévia autorização da Secretaria Municipal de Cultura, Secretaria Municipal de Planejamento, Coordenação e Habitação e, Secretaria Municipal do Meio Ambiente.

Parágrafo único. O descumprimento da vedação referida no *caput* deste artigo, sujeitará o proprietário dos bens protegidos, às seguintes sanções, conforme o caso:

I – no caso de destruição ou demolição de edificação no perímetro urbano histórico e cultural do Município, sem a autorização da Prefeitura Municipal da Estância Turística de Guaratinguetá, o proprietário será notificado para reconstruí-lo no prazo fixado pelo Conselho Municipal do Patrimônio Cultural de Guaratinguetá, com pena de

*Marcus Augustin Soliva*



**DECRETO Nº. 8.316, de  
27 de outubro de 2017.**

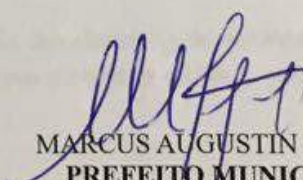
**Fls.2**

pagamento de multa correspondente em até o valor de até 20.000 ( vinte mil ) UFESP; o valor da multa será renovado mensalmente, enquanto perdurar o descumprimento da obrigação imposta, limitado esse período a 12 ( doze ) meses. Decorrido esse período o terreno onde localiza a edificação será transferido sem ônus ao Município.

II – no caso de modificação de edificação tombada ou classificada como Patrimônio Artístico e Cultural, o proprietário será multado em até 100% ( cem por cento) do valor venal atualizado do bem , acrescido do valor artístico cultural avaliado pelo Conselho Municipal do Patrimônio Cultural de Guaratinguetá, após parecer técnico, além do proprietário ser obrigado a restaurá-lo à suas expensas.

III – no caso de modificação, reparação ou restauração, sem a prévia autorização do Município, de bens em processo de tombamento ou de classificação como Patrimônio Artístico e Cultural, quando a Administração Municipal tenha notificado o proprietário de tal processo, este será multado em até 100% ( cem por cento ) do valor de avaliação atualizado do bem, acrescido de valor histórico cultural e, obrigado a restaurá-lo, à suas expensas ”

**Art. 3º** Este Decreto entra em vigor, na data da sua publicação, revogadas as disposições em contrário.

  
MARCUS AUGUSTIN SOLIVA  
PREFEITO MUNICIPAL

  
GABRIELA TAMARA TOBAR BORGES  
SECRETÁRIA MUNICIPAL DA ADMINISTRAÇÃO



## ANEXO A

# INVENTÁRIO DE PROTEÇÃO DO PATRIMÔNIO ARTÍSTICO E CULTURAL DE GUARATINGUETÁ

### OBRAS

1. AUTO POSTO
2. LANCHONETE
3. RESIDÊNCIA
4. HOTEL (BLOCO NORTE)
5. HOTEL (BLOCO SUL)

#### 1. AUTO POSTO

Rodovia Presidente Dutra (BR 116), km 60  
 Bairro Rio Comprido  
 Guaratinguetá – SP  
 CEP 112.522-640

O auto posto constitui-se por uma laje delgada de concreto de aproximadamente 57 metros de comprimento sustentada por doze linhas de colunas espaçadas em 4,50 metros, sendo oito esculturais em formato de K e as restantes cilíndricas integradas num fechamento parcial.

Interessa a proteção da volumetria, dos elementos de fechamento e das cores originais, tal como sua relação desimpedida com o entorno e com a estrada que caracteriza o uso de postos de combustível.

#### 2. LANCHONETE

Rodovia Presidente Dutra (BR 116), km 60  
 Bairro Rio Comprido  
 Guaratinguetá – SP  
 CEP 112.522-640

A lanchonete é coberta por cinco abóbadas conjugadas, apoiadas nos vértices em pilares retangulares espaçados em 5,50 metros e com fechamento em elementos vazados pré-fabricados em concreto em uma das fachadas.

Interessa a proteção da volumetria, dos elementos de fechamento e das cores originais, tal como sua relação direta com o Auto Posto e com a estrada.



PREFEITURA MUNICIPAL DA ESTÂNCIA TURÍSTICA DE GUARATINGUETÁ/SP  
 Secretaria Municipal de Saúde  
 Fundo Municipal de Saúde  
 Expediente  
 Rua Jacques Felix, 02 – São Gonçalo  
 Guaratinguetá/SP - CEP 12.502-180  
 Telefone / Fax: (12) 3133-7060  
 e-mail: [saude@guaratingueta.sp.gov.br](mailto:saude@guaratingueta.sp.gov.br)

## SERVIÇO MÉDICO EMERGENCIAL

### **DADOS SOBRE SERVIÇOS DE SAÚDE**

Guaratinguetá conta com infraestrutura de saúde suficiente para a demanda local, 119.000 mil habitantes. Conta com 23 Serviços de Saúde, 8 (oito) Estratégias de Saúde da Família (ESF), 7 (sete) Unidades Básicas de Saúde (UBS), 1 (um) Centro de Saúde (ambulatorio de programas DST AIDS, Hepatite, Tuberculose...), 1 (um) Assistência Médica Especializada (AME), 2 (dois) Centros de Especialidade Odontológica, 1(um) Serviço de Saúde Mental, 1 (um) Centro de Controle de Zoonozes (CCZ); 1 (um) Pronto Socorro Municipal que atende demandas de urgência e emergência do Município e 1 (SAMU) SAMU Regional para atender as chamadas de urgência / emergência municipal e regula as chamadas da região.

Guaratinguetá possui 4 (quatro) hospitais, Santa Casa de Misericórdia de Guaratinguetá, Hospital e Maternidade Frei Galvão, Hospital UNIMED e Hospital da Escola de Especialistas de Aeronáutica, sendo que os dois primeiros são prestadores de serviços conveniados desta Secretaria Municipal da Saúde.

A Santa casa de Misericórdia de Guaratinguetá conta com UNACON que é referência para Guaratinguetá e outros 16 (dezesesseis) Municípios que constituem Circuito da fé e Vale Histórico e sua regulação é feita através da CROSS – Rede Hebe Camargo de Oncologia e Também é referencia em Terapia Renal Substitutiva regulada pela Secretaria de Estado da Saúde.

Temos como referencia ambulatorial o AME Lorena que é um serviço Estadual de referência para Guaratinguetá e outros 16 (dezesesseis) Municípios que constituem Circuito da fé e vale Histórico e sua regulação é feita através da CROSS e fica a aproximadamente 18 km.

O Hospital Regional de Taubaté e Hospital Universitário de Taubaté, distantes aproximadamente 47 km é referencia em média e alta complexidade para Guaratinguetá e outros 16 (dezesesseis) Municípios que constituem Circuito da fé e vale Histórico e sua regulação é feita através da CROSS.

**UNIDADES DE SAÚDE E SETORES**

<p><b><u>01- AME - Assistência Médica Especializada e UBS Pedregulho</u></b>  <b>Endereço:</b> Rua Guaranis, 35 – Pedregulho  <b>Cep:</b> 12.515-130 <b>Tel/Fax:</b> 3128-2800  <b>Horário de Atendimento:</b> De segunda a Sexta das 07:00h as 17:00h          Atendimento médico, Enfermagem, Atendimento Odontológico, Pequena Cirurgia e Exame de Imagem.</p>
<p><b><u>02- Unidade Básica de Saúde - Engenheiro Neiva</u></b>  <b>Endereço:</b> Avenida Basf, s/nº – Engenheiro Neiva  <b>Cep:</b> 12.521-130 <b>Tel/Fax:</b> 3132-6403  <b>Horário de Atendimento:</b> De segunda a Sexta das 07:00h as 17:00h          Atendimento médico, Enfermagem, Atendimento Odontológico.</p>
<p><b><u>03 - Centro de Saúde</u></b>  <b>Endereço:</b> Rua Tamandaré, 191 – Centro  <b>Cep:</b> 12.501-150 <b>Tel/Fax:</b> 3122-3540  <b>Horário de Atendimento:</b> De segunda a Sexta das 07:00h as 17:00h          Atendimento médico, Enfermagem, Atendimento Odontológico.</p>
<p><b><u>04- Unidade Básica de Saúde – Dr. Oswaldo Cruz (anexo ao Centro de Saúde)</u></b>  <b>Endereço:</b> Rua Marcílio Dias, s/nº – Centro  <b>Cep:</b> 12.501-110 <b>Tel/Fax:</b> 3132-6802  <b>Horário de Atendimento:</b> De segunda a Sexta das 07:00h as 17:00h          Atendimento médico, Enfermagem, Atendimento Odontológico.</p>
<p><b><u>05 - Unidade Básica de Saúde – Cohab</u></b>  <b>Endereço:</b> Rua Haydee de Castro Oliveira, 06 - Cohab  <b>Cep:</b> 12.517-040 <b>Tel/Fax:</b> 3125-6706  <b>Horário de Atendimento:</b> De segunda a Sexta das 07:00h as 17:00h          Atendimento médico, Enfermagem, Atendimento Odontológico.</p>
<p><b><u>06- Unidade Básica de Saúde - Parque São Francisco</u></b>  <b>Endereço:</b> Estrada Vicinal Tancredo Neves, s/nº - Parque São Francisco  <b>Cep:</b> 12.508-010 <b>Tel/Fax:</b> 3133-4002  <b>Horário de Atendimento:</b> De segunda a Sexta das 07:00h as 17:00h          Atendimento médico, Enfermagem, Atendimento Odontológico.</p>
<p><b><u>07- Unidade Básica de Saúde – Colônia do Piagui</u></b>  <b>Endereço:</b> Rua Oswaldo Zangrandi, s/nº - Colonia do Piagui  <b>Cep:</b> 12.509-605 <b>Tel/Fax:</b> 3125-7905  <b>Horário de Atendimento:</b> De segunda a Sexta das 07:00h as 17:00h          Atendimento médico, Enfermagem, Atendimento Odontológico.</p>

9

<p><b><u>08 – Unidade Básica de Saúde – Campinho</u></b>  <b>Endereço:</b> Rua Barão do Rio Branco, s/nº – Campinho  <b>Cep:</b> 12.524-810 <b>Tel/Fax:</b> 3122-1763  <b>Horário de Atendimento:</b> De segunda a Sexta das 07:00h as 17:00h  Atendimento médico, Enfermagem, Atendimento Odontológico.</p>
<p><b><u>09 – Unidade Básica de Saúde – Pedrinha</u></b>  <b>Endereço:</b> Praça Nossa Senhora da Piedade, s/nº – Pedrinha  <b>Cep:</b> Rural <b>Tel/Fax:</b> 3127-6247  <b>Horário de Atendimento:</b> De segunda a Sexta das 07:00h as 17:00h  Atendimento médico, Enfermagem, Atendimento Odontológico, Agente Comunitário de Saúde.</p>
<p><b><u>10 – Unidade Estratégia Saúde da Família da Rocinha</u></b>  <b>Endereço:</b> Rua Joaquim Faria Lopes, s/nº - Rocinha  <b>Cep:</b> 12.503-800 <b>Tel/Fax:</b> 3127-1112  <b>Horário de Atendimento:</b> De segunda a Sexta das 07:00h as 16:00h  Atendimento médico, Enfermagem, Atendimento Odontológico, Agente Comunitário de Saúde.</p>
<p><b><u>11 - Unidade Estratégia Saúde da Família Dr. Antonio Claret Sampaio</u></b>  <b>Endereço:</b> Rua Thereza Barreira Leite Motta, nº 37 – Jardim Esperança  <b>Cep:</b> 12.518-496 <b>Tel/Fax:</b> 3125-7451  <b>Horário de Atendimento:</b> De segunda a Sexta das 07:00h as 16:00h  Atendimento médico, Enfermagem, Atendimento Odontológico, Agente Comunitário de Saúde.</p>
<p><b><u>12- Unidade Estratégia Saúde da Família do Jardim do Vale I e II</u></b>  <b>Endereço:</b> Rua Dinah Mota Runha, s/nº - Jardim do Vale I  <b>Cep:</b> 12.518-690 <b>Tel/Fax:</b> 3125-6678  <b>Horário de Atendimento:</b> De segunda a Sexta das 07:00h as 16:00h  Atendimento médico, Enfermagem, Atendimento Odontológico, Agente Comunitário de Saúde.</p>
<p><b><u>13 - Unidade Estratégia Saúde da Família do São Manoel</u></b>  <b>Endereço:</b> Rua Professora Rosemira de Paula Santos, s/nº - São Manoel / ou Rua Quatro  <b>Cep:</b> 12.512-370 <b>Tel/Fax:</b> 3132-7577  <b>Horário de Atendimento:</b> De segunda a Sexta das 07:00h as 16:00h  Atendimento médico, Enfermagem, Atendimento Odontológico, Agente Comunitário de Saúde.</p>
<p><b><u>14 – Posto de Atendimento dos Pilões</u></b>  Posto sob responsabilidade da Equipe Saúde da Família do São Manoel  <b>Endereço:</b> Capela do Santana – Pilões <b>Tel/Fax:</b> 3132-7577  <b>Horário de Atendimento:</b> De segunda a Sexta das 07:00h as 16:00h  Atendimento médico, Enfermagem, Atendimento Odontológico, Agente Comunitário de Saúde.</p>
<p><b><u>15 - Unidade Estratégia Saúde da Família do Vista Alegre</u></b>  <b>Endereço:</b> Praça Nacional, s/nº - Jardim Vista Alegre  <b>Cep:</b> 12.523-530 <b>Tel/Fax:</b> 3133-6778  <b>Horário de Atendimento:</b> De segunda a Sexta das 07:00h as 16:00h  Atendimento médico, Enfermagem, Atendimento Odontológico, Agente Comunitário de Saúde.</p>
<p><b><u>16 - Unidade Estratégia Saúde da Família Dr. Tirso Vital Brasil</u></b></p>



<p><b>Endereço:</b> Avenida São Dimas, 22 - São Dimas  <b>Cep:</b> 12.513-010 <b>Tel/Fax:</b> 3125-4779  <b>Horário de Atendimento:</b> De segunda a Sexta das 07:00h as 16:00h          Atendimento médico, Enfermagem, Atendimento Odontológico, Agente Comunitário de Saúde.</p>
<p><b><u>17- Unidade Estratégia Saúde da Família José Benedito Reis</u></b>  <b>Endereço:</b> Rua Barão da Bocaina, 65 – Tamandaré  <b>Cep:</b> 12.503-650 <b>Tel/Fax:</b> 3133-3246  <b>Horário de Atendimento:</b> De segunda a Sexta das 07:00h as 16:00h          Atendimento médico, Enfermagem, Atendimento Odontológico, Agente Comunitário de Saúde.</p>
<p><b><u>18- Unidade Estratégia Saúde da Família Dr. Ilson Cavalc</u></b>  <b>Endereço:</b> Dr Ribeiro de Castilho, nº 51 (Antigo prédio da escola do bairro) . – Pingo de Ouro  <b>Tel/Fax:</b> 3122-3786  <b>Horário de Atendimento:</b> De segunda a Sexta das 07:00h as 16:00h          Atendimento médico, Enfermagem, Atendimento Odontológico, Agente Comunitário de Saúde.</p>
<p><b><u>19- Ambulatório de Saúde Mental de Guaratinguetá</u></b>  <b>Endereço:</b> Rua José de Castro e Silva, 40 – Vila Alves <b>Tel:</b> 3122-5255  <b>Horário de Atendimento:</b> De segunda a Sexta das 07:00h as 17:00h          Atendimento médico, Enfermagem</p>
<p><b><u>20- SAMU REGULACÃO</u></b>  <b>Endereço:</b> Avenida Basf, 750 – Engenheiro Neiva <b>Tel.:</b>  <b>Horário de Atendimento:</b> 24 horas          Regulação de Chamada dos Atendimento de Urgência e Emergência</p>
<p><b><u>21- SAMU BASE DESCENTRALIZADA</u></b>  <b>Endereço:</b> Estrada Vicinal Tancredo Neves, s/nº - Parque São Francisco – (Ao lado da Unidade Básica de Saúde parque São Francisco)  <b>Horário de Atendimento:</b> 24 horas</p>
<p><b><u>22- Centro de Especialidade Odontológica</u></b>  <b>Endereço:</b> Estrada Vicinal Tancredo Neves, s/nº - Parque São Francisco  <b>Cep:</b> 12.508-010 <b>Tel/Fax:</b> 3133-4002  <b>Horário de Atendimento:</b> De segunda a Sexta das 07:00h as 17:00h          Atendimento Odontológico.</p>
<p><b><u>23- Centro de Especialidade Odontológica</u></b>  <b>Endereço:</b> Rua Antonio da Cunha, 297 - Beira Rio  <b>Cep:</b> 12.508-010 <b>Tel/Fax:</b> 3125-9678  <b>Horário de Atendimento:</b> De segunda a Sexta das 08:00h as 20:00h          Atendimento Odontológico.</p>

Q

**24- Centro de Controle de Zoonoses****Endereço:** Estrada da Colônia s/n**Cep:****Tel/Fax:** 3126-2835**Horário de Atendimento:** De segunda a Sexta das 07:00h as 17:00h

Castração Animal

**25 – Pronto Socorro Municipal****Endereço:** Rua Domingos Lemes, 77 – Santa Rita**Cep:****Tel/Fax:** 3128-3800**Horário de Atendimento:** 24h

Atendimento de Urgência Emergência







PREFEITURA MUNICIPAL DA ESTÂNCIA TURÍSTICA DE GUARATINGUETÁ

SECRETARIA DE MEIO AMBIENTE - SEMA

**SEMA – Secretaria Municipal do Meio Ambiente Guaratinguetá**

**Informações Ambientais e Legislação Ambiental - PDMT**

➤ **Programa Município Verde Azul**

O município de Guaratinguetá participa do Programa Município Verde Azul PMVA, cujo programa estadual foi lançado em 2007 pelo Governo do Estado de São Paulo, por meio da Secretaria de Estado do Meio Ambiente, com o em o inovador propósito de medir e apoiar a eficiência da gestão ambiental com a descentralização e valorização da agenda ambiental nos municípios.

Assim, o principal objetivo do PMVA é estimular e auxiliar as prefeituras paulistas na elaboração e execução de suas políticas públicas estratégicas para o desenvolvimento sustentável do estado de São Paulo.

A participação de cada um dos municípios paulistas ocorre com a indicação de um interlocutor e um suplente, por meio de ofício encaminhado a Secretaria de Estado do Meio Ambiente. Além disso, a participação do município no PMVA e os municípios que cumprem a agenda ambiental atingindo 80 pontos são certificados com o selo Verde Azul, sendo isso parte dos critérios de avaliação para a liberação de recursos do Fundo Estadual de Controle da Poluição – FECOP.

As ações propostas pelo PMVA compõem as dez Diretivas norteadoras da agenda ambiental local, abrangendo os seguintes temas estratégicos são elas: Município Sustentável, Estrutura e Educação Ambiental, Conselho Ambiental, Biodiversidade, Gestão das Águas, Qualidade do Ar, Uso do Solo, Arborização Urbana, Esgoto Tratado, Resíduos Sólidos, sendo cada uma com 10 atividades a serem desenvolvidas.

Para a consecução do seu objetivo, o PMVA oferece capacitação técnica aos interlocutores indicados pela municipalidade e, ao final de cada ciclo anual, publica o "Ranking Ambiental dos municípios paulistas". Tal Ranking resulta da avaliação técnica das informações fornecidas pelos municípios, com critérios pré-estabelecidos de medição da eficácia das ações executadas.

A partir dessa avaliação o Indicador de Avaliação Ambiental – IAA é publicado para que o poder público e toda a população possam utilizá-lo como norteador na formulação e aprimoramento de políticas públicas e demais ações sustentáveis.

O selo verde Azul é muito importante para todas as áreas do município, pois atesta a eficiência ambiental do município. No tocante ao turismo o selo verde azul é um atrativo turístico, pois uma cidade que o possui é uma cidade sustentável, com excelência ambiental e crescimento sustentável, atraindo indústrias de tecnologia limpa e também atividades de turismo sustentável.

O turismo sustentável é uma excelente ferramenta de preservação ambiental uma vez que transforma áreas degradadas em parques naturais e atrativos turísticos, entretanto, o envolvimento da população e as ações educativas e sócio ambientais são imprescindíveis para o sucesso da implantação dessas atividades.

Estrada Rafael Américo Ranieri, nº 999 – Santa Luzia - CEP: 12 507-330

Tel: (12) 3133-8006 - [sema@guaratingueta.sp.gov.br](mailto:sema@guaratingueta.sp.gov.br) Página 1 de 10



PREFEITURA MUNICIPAL DA ESTÂNCIA TURÍSTICA DE GUARATINGUETÁ

SECRETARIA DE MEIO AMBIENTE - SEMA

A cidade de Guaratinguetá formalizou uma equipe multidisciplinar integrando as Secretarias e Autarquias municipais diretamente envolvidas com o Meio Ambiente. Na primeira pré-certificação, atingiu-se 20% (vinte por cento) das diretrizes do PMVA, pretendendo fechar o ciclo com 60% das diretrizes completadas.

➤ **Educação Ambiental**

**Programas e Projetos Socio Ambientais pertencentes à Secretaria da Educação**

- **Caixa de experimentos 3º ano** – Programa do Instituto Ayrton Senna que tem como objetivo o ensino de Ciências para alunos do 3º ano, através do uso de experimentos, levando o aluno a construir suas hipóteses, testando resultados, gerando uma aprendizagem de forma lúdica.
- **Caixa de experimentos 6º ao 9º ano** – Tem como objetivo o ensino de Ciências para alunos do Fundamental II, através do uso de experimentos, levando o aluno a construir suas hipóteses, testando resultados, gerando uma aprendizagem prática e reflexiva.
- **Saeg Saber** – Parceria com Cab e Saeg com o objetivo de pensar na preservação do meio ambiente, sustentabilidade, focando no tratamento e economia de água, no esgotamento sanitário e na preservação do meio ambiente.
- **Programa Caminhos para a Cidadania** – Parceria com o Instituto CCR Nova Dutra, trabalhando a conscientização sobre o Trânsito nos 4º ano e Meio Ambiente nos 5º anos.
- **Lions Quest** – Parceria com Lions Club, atendendo ao público de 1º e 2º anos, que visa o desenvolvimento pessoal, social, liderança, qualidade de vida, reflexão e conseqüências de seus atos, o alunos se tornam protagonistas de suas ações na comunidade.
- **Projeto Douradinho** – Projeto em parceria com a CCR Nova Dutra, onde foi enviado às escolas o livro intitulado "Amiga lata, amigo rio", de Thiago Cascabulho, para ser entregue aos alunos, que após leitura, o mesmo foi trabalhado em sala de aula. O projeto conta com a visita do autor nas escolas e cumprimento de metas em forma de gincana pelo site do autor. Público alvo são alunos de 4º e 5º anos das escolas José Augusto, Maria Júlia e Mittidieri.



PREFEITURA MUNICIPAL DA ESTÂNCIA TURÍSTICA DE GUARATINGUETÁ

SECRETARIA DE MEIO AMBIENTE - SEMA

- **Oficinas de Contra turno nas escolas de período integral** – Letramento Português e Matemática, Turismo, Meio Ambiente, Espanhol, Qualidade de Vida, Ginástica Rítmica, Dança e Música.
- **Programa Horta Educativa** – Convênio entre o FUSSESP e o FUNDO SOCIAL MUNICIPAL, em parceria com a Secretaria Municipal de Educação, feito com crianças em idade de 04 a 10 anos, para educação alimentar e sustentabilidade.
- **Jornada do Patrimônio** – Parceria da Secretaria de Educação com a Secretaria de Cultura, que no mês de Agosto do corrente ano, se comemorou o Dia Nacional do Patrimônio, com a finalidade de dar pertencimento à sociedade do município, de seu patrimônio histórico e a responsabilidade de cada um.
- **Desafio Guaratinguetá rumo aos 400 anos e os Objetivos do Desenvolvimento Sustentável** – Ação que acontece nas unidades escolares da rede municipal, buscando discutir e implantar os ODS para que em 2030, nosso município esteja conectado e consolidado com estas programáticas da ONU Nações Unidas.
- **Projeto Educacional “O Verde e Azul no Vale”, com a Associação Corredor Ecológico**, aplicado no ano de 2018, com os alunos do 4º. Ano da Secretaria Municipal de Educação, com o “Guia do Educador” que busca inspirar os educadores, estimulando-os a levar a discussão sócio-ambiental para dentro da sala de aula, sempre pensando primeiramente na realidade local, isto é, valorizando conhecimentos sobre o ecossistema do Vale do Paraíba, que traz conteúdos diversos: maneiras de abordar as transformações na paisagem do Vale do Paraíba; características do bioma Mata Atlântica (fauna, flora e hidrografia); uma linha do tempo sobre os acontecimentos históricos na região e apresenta a diversidade cultural local (índios, negros, caipiras e outros imigrantes), sendo que o material distribuído pelo Corredor Ecológico ainda propõe atividades como “Leitura da paisagem do Vale”, “Horta Comunitária”, “Campanha Nascentes do Vale” e “Álbum de Família”, buscando envolver toda a comunidade escolar e seus familiares sobre a importância do ecossistema do local em que vivem.

A Secretaria de Meio Ambiente também promove ações pontuais voltadas para a temática ambiental, a exemplo de datas comemorativas, como dia da água, da árvore, do meio ambiente, dentre outros.

➤ **Leis que dão suporte as questões ambientais no Município**

Estrada Rafael Américo Ranieri, nº 999 – Santa Luzia - CEP: 12 507-330

Tel: (12) 3133-8006 - [sema@guaratingueta.sp.gov.br](mailto:sema@guaratingueta.sp.gov.br) Página 3 de 10



## PREFEITURA MUNICIPAL DA ESTÂNCIA TURÍSTICA DE GUARATINGUETÁ

SECRETARIA DE MEIO AMBIENTE - SEMA

- **Lei nº 4.819 de 08 de março de 2018**

"INSTITUI O FUNDO MUNICIPAL DO MEIO AMBIENTE E BEM ESTAR ANIMAL - FMMABEA - E, REVOGA A LEI MUNICIPAL Nº 4.304, DE 14 DE JUNHO DE 2011."

- **Lei nº 4.797 de 16 de novembro de 2017**

"INSTITUI O PROGRAMA DE INCENTIVO À PROTEÇÃO DA QUALIDADE E DISPONIBILIDADE DA ÁGUA NAS BACIAS HIDROGRÁFICAS DO MUNICÍPIO DE GUARATINGUETÁ - PRODUTOR DE ÁGUA E, REVOGA A LEI MUNICIPAL Nº 4.252, DE 11 DE NOVEMBRO DE 2010."

- **Lei nº 4.618 de 04 de março de 2016**

"DÁ NOVA REDAÇÃO AO ART.4º DA LEI MUNICIPAL Nº 4.168, DE 08 DE SETEMBRO DE 2009."

- **Lei nº 4.561 de 08 de abril de 2015**

"DISPÕE SOBRE O CONTROLE DO DESPÉRDIO DE ÁGUA POTÁVEL DISTRIBUÍDA PELA REDE PÚBLICA MUNICIPAL EM PERÍODOS DE ESTIAGEM E SECAS PROLONGADAS E DÁ OUTRAS PROVIDÊNCIAS."

- **Lei nº 4.576, de 15 de junho de 2015**

"AUTORIZA O PODER EXECUTIVO A ABRIR CRÉDITO ADICIONAL SUPLEMENTAR NO ORÇAMENTO VIGENTE."

- **Lei nº 4.381, de 19 de junho de 2012**

"ESTABELECE A OBRIGATORIEDADE E NORMAS AOS MUNICÍPIOS, NO TRABALHO DE PREVENÇÃO À PROLIFERAÇÃO DO MOSQUITO Aedes Aegypti, TRANSMISSOR DA DENGUE."

- **Lei nº 4.304, de 14 de junho de 2011**

"INSTITUI O FUNDO MUNICIPAL DO MEIO AMBIENTE - FMMA E DÁ OUTRAS PROVIDÊNCIAS. (revogada pela Lei nº 4.819 de 08 de março de 2018)"



PREFEITURA MUNICIPAL DA ESTÂNCIA TURÍSTICA DE GUARATINGUETÁ

SECRETARIA DE MEIO AMBIENTE - SEMA

- **Lei nº 4.249, de 07 de outubro de 2010**

“DISPÕE SOBRE A INCLUSÃO DE EDUCAÇÃO AMBIENTAL DE FORMA TRANSVERSAL NAS ESCOLAS MUNICIPAIS.”

- **Lei nº 4.242, de 08 de Setembro de 2010**

“ESTABELECE CALENDÁRIO DE DATAS COMEMORATIVAS ASSOCIADAS EM TERMOS AMBIENTAIS.”

- **Lei nº 4.217, de 10 de maio de 2010**

“INSTITUI O PROJETO “CRESCER JUNTO”, NO MUNICÍPIO DE GUARATINGUETÁ.”

- **Lei nº 4.252, de 11 de novembro de 2010**

“INSTITUI O PROGRAMA DE INCENTIVO À PROTEÇÃO DA QUALIDADE E DISPONIBILIDADE DA ÁGUA NAS BACIAS HIDROGRÁFICAS DO MUNICÍPIO DE GUARATINGUETÁ - PRODUTOR DE ÁGUA. (revogada pela Lei nº 4.797 de 08 de março de 2018)

- **Lei nº 4.197, de 16 de dezembro de 2009**

“DISPÕE O SOBRE A COLOCAÇÃO DE CINZEIRO OU RECIPIENTE SIMILAR PARA A COLETA DE PONTAS DE CIGARROS E CONGÊNERES NAS IMEDIAÇÕES DE ESTABELECIMENTOS DO MUNICÍPIO, E DÁ OUTRAS PROVIDÊNCIAS.”

- **Lei nº 4.168, de 08 de setembro de 2009**

“DÁ NOVA REDAÇÃO À LEI MUNICIPAL Nº 3.718, DE 02 DE JULHO DE 2004, QUE DISPÕE SOBRE A CRIAÇÃO DO CONSELHO MUNICIPAL DO MEIO AMBIENTE - COMAM E, DÁ OUTRAS PROVIDÊNCIAS.”

- **Lei nº 4.004, de 13 de fevereiro de 2008**

“INSTITUI E INCLUI NO CALENDÁRIO OFICIAL DO MUNICÍPIO DE GUARATINGUETÁ O “DIA MUNICIPAL DO PLANTIO - 21 DE SETEMBRO”.

- **Lei nº 3.718, de 02 de junho de 2004**

“DISPÕE SOBRE A CRIAÇÃO DO CONSELHO MUNICIPAL DE MEIO AMBIENTE – COMAM E DÁ OUTRAS PROVIDÊNCIAS”. (revogada pela Lei nº 4.168 de 02 de julho de 2009)



PREFEITURA MUNICIPAL DA ESTÂNCIA TURÍSTICA DE GUARATINGUETÁ

SECRETARIA DE MEIO AMBIENTE - SEMA

• **Lei nº 3.943, de 12 de julho de 2007**

“DISPÕE SOBRE O CONTROLE E PROTEÇÃO DE POPULAÇÕES ANIMAIS, BEM COMO A PREVENÇÃO DE ZONÓSES, NO MUNICÍPIO DE GUARATINGUETÁ, E DÁ OUTRAS PROVIDÊNCIAS”

➤ **AÇÕES AMBIENTAIS – MUNICÍPIO DE GUARATINGUETÁ**

✓ **Programa Municipal Produtor de Água - PSA**

O Programa Produtor de Água foi instituído para incentivar a proteção da qualidade e disponibilidade de água nas bacias hidrográficas do Município, sendo como prioritária a bacia hidrográfica do Ribeirão Guaratinguetá, por ser o manancial que abastece a cidade.

O programa está amparado pela Lei nº 4.252 de 11 de novembro de 2010, já regulamentada pelo Decreto nº 7.484 de 05 de maio de 2011, de forma que o mesmo possui verbas garantidas do orçamento municipal. Além desses recursos, contamos com o apoio financeiro e técnico dos seguintes parceiros do programa: SAEG; BASF; ANA; CATI-EDR-Guaratinguetá e FUNDAÇÃO ESPAÇO ECO.

Os objetivos do programa têm como base auxiliar a permanência do produtor rural no campo, dando condições de manter a propriedade adequada ambientalmente e economicamente, efetivando por meio do Pagamento por Serviços Ambientais (PSA) realizados pela Prefeitura Municipal da Estância Turística de Guaratinguetá.

O Programa é coordenado pela Secretaria de Agricultura, que promove e incentiva ações de conservação do solo (aumentando a infiltração da água no solo e evitando processos erosivos); ações de reflorestamento de matas ciliares ou nascentes (aumentando a cobertura vegetal através do plantio de mudas de árvores nativas da mata atlântica) e ações de proteção de florestas existentes nas propriedades (já conservadas por seus proprietários ao longo de várias gerações (garantindo a biodiversidade local).

O lançamento se deu por meio de edital de chamamento, publicado no diário oficial, onde a adesão é voluntária e a duração dos contratos é de 3 (três) anos, no mínimo.

✓ **Projeto Municipal “CRESCER JUNTO”**

O projeto municipal foi criado através da Lei n. 4.217, 10 de maio de 2017, e instituído pelo município de Guaratinguetá pelo fornecimento, pela municipalidade, de mudas de essências arbóreas nativas da Mata Atlântica, para o plantio no Município, a cada nascimento em maternidade local, de filhos de pais residentes no Município, sendo que a muda de árvore fornecida



PREFEITURA MUNICIPAL DA ESTÂNCIA TURÍSTICA DE GUARATINGUETÁ

SECRETARIA DE MEIO AMBIENTE - SEMA

• **Lei nº 3.943, de 12 de julho de 2007**

“DISPÕE SOBRE O CONTROLE E PROTEÇÃO DE POPULAÇÕES ANIMAIS, BEM COMO A PREVENÇÃO DE ZONÓSES, NO MUNICÍPIO DE GUARATINGUETÁ, E DÁ OUTRAS PROVIDÊNCIAS”

➤ **AÇÕES AMBIENTAIS – MUNICÍPIO DE GUARATINGUETÁ**

✓ **Programa Municipal Produtor de Água - PSA**

O Programa Produtor de Água foi instituído para incentivar a proteção da qualidade e disponibilidade de água nas bacias hidrográficas do Município, sendo como prioritária a bacia hidrográfica do Ribeirão Guaratinguetá, por ser o manancial que abastece a cidade.

O programa está amparado pela Lei nº 4.252 de 11 de novembro de 2010, já regulamentada pelo Decreto nº 7.484 de 05 de maio de 2011, de forma que o mesmo possui verbas garantidas do orçamento municipal. Além desses recursos, contamos com o apoio financeiro e técnico dos seguintes parceiros do programa: SAEG; BASF; ANA; CATI-EDR-Guaratinguetá e FUNDAÇÃO ESPAÇO ECO.

Os objetivos do programa têm como base auxiliar a permanência do produtor rural no campo, dando condições de manter a propriedade adequada ambientalmente e economicamente, efetivando por meio do Pagamento por Serviços Ambientais (PSA) realizados pela Prefeitura Municipal da Estância Turística de Guaratinguetá.

O Programa é coordenado pela Secretaria de Agricultura, que promove e incentiva ações de conservação do solo (aumentando a infiltração da água no solo e evitando processos erosivos); ações de reflorestamento de matas ciliares ou nascentes (aumentando a cobertura vegetal através do plantio de mudas de árvores nativas da mata atlântica) e ações de proteção de florestas existentes nas propriedades (já conservadas por seus proprietários ao longo de várias gerações (garantindo a biodiversidade local).

O lançamento se deu por meio de edital de chamamento, publicado no diário oficial, onde a adesão é voluntária e a duração dos contratos é de 3 (três) anos, no mínimo.

✓ **Projeto Municipal “CRESCER JUNTO”**

O projeto municipal foi criado através da Lei n. 4.217, 10 de maio de 2017, e instituído pelo município de Guaratinguetá pelo fornecimento, pela municipalidade, de mudas de essências arbóreas nativas da Mata Atlântica, para o plantio no Município, a cada nascimento em maternidade local, de filhos de pais residentes no Município, sendo que a muda de árvore fornecida



PREFEITURA MUNICIPAL DA ESTÂNCIA TURÍSTICA DE GUARATINGUETÁ

SECRETARIA DE MEIO AMBIENTE - SEMA

conforme o disposto neste artigo, será disponibilizada pelo Viveiro Municipal, através da Secretaria de Agricultura, oriunda de produção própria ou em forma de doação pelas Organizações Não-Governamentais ou empresas privadas, sendo que as mesmas serão distribuídas aos pais que aderirem ao Projeto, para serem plantadas no Banco de Áreas, cadastrado pela SEMA – Secretaria de Meio Ambiente.

✓ **Parque Municipal da Serra da Mantiqueira**

Através do Decreto Municipal n. 6.078, de 02 de junho de 2003, foi criado pela Prefeitura Municipal de Guaratinguetá, a Unidade de Conservação Municipal denominado Parque Municipal da Serra da Mantiqueira, em uma área pública de 1.487.839,91 m<sup>2</sup>, tendo em vista a necessidade do município possuir Unidade de Conservação, visando proteger amostras significativas de ecossistemas relevantes no município de Guaratinguetá e contribuindo para preservar a biodiversidade, com a criação da Unidade de Conservação da Natureza que é o espaço territorial e seus recursos ambientais com características naturais relevantes, legalmente instituído pelo Poder Público, com objetivos de conservação e limites definidos, sob regime de administração, ao qual se aplicam garantias adequadas de proteção, localizado em área de mananciais do município, no Bairro do Lemes, dentro dos limites das Unidades de Conservação Federais, sendo a APA da Serra da Mantiqueira e APA Mananciais do Rio Paraíba do Sul.

A Unidade de Conservação tem como principais objetivos:

- Servir de referência para estudos comparativos das transformações que ocorrem nas áreas adjacentes; - Proteger os recursos hídricos; - Proteger Paisagens de relevante beleza cênica; - Subsidiar atividades de educação ambiental; - Proteção de fauna e flora; - Projetos de preservação ambiental, podendo ser utilizado ao turismo e lazer, desde que compatíveis com tais projetos.

O Parque Municipal da Serra da Mantiqueira tem origem na Lei Orgânica do Município de Guaratinguetá, onde no artigo 256, em seu parágrafo único, assim estabelece: *"Fica criado o Parque Ecológico Municipal, no imóvel pertencente ao Município, na Serra da Mantiqueira, ocupado pela mata de proteção dos mananciais de abastecimento de água à população, através da represa, e sua utilização far-se-á na forma da Lei."*

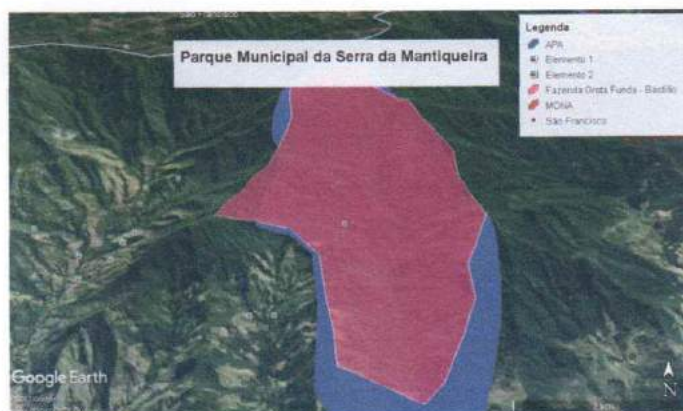
Após a verificação do documento de criação da Unidade de Conservação, foi elaborado um mapa no Google, com o desenho da UC, e solicitado a inclusão da mesma no mapa da APA – Área de Proteção Ambiental da Serra da Mantiqueira e no Conselho das Unidades de Conservação do Mosaico Mantiqueira, conforme desenho abaixo:





**PREFEITURA MUNICIPAL DA ESTÂNCIA TURÍSTICA DE GUARATINGUETÁ**

SECRETARIA DE MEIO AMBIENTE - SEMA



✓ **Reuniões do CONAPAM – 2017**

Comparecimento nas reuniões do CONAPAM – Conselho Consultivo da APA da Serra da Mantiqueira, onde a Prefeitura de Guaratinguetá possui um assento como Conselheiro, na vaga destinadas as Prefeituras, reuniões realizadas no decorrer do ano de 2017, para discutir diversas ações, tendo o município de Guaratinguetá sido a sede da III Reunião Ordinária do Conselho, realizada na data de 13.09.2017, na Casa do Advogado (OAB), estando na fase de elaboração final de seu Plano de Manejo, de grande importância para as ações ambientais na área rural da cidade de Guaratinguetá, e com o plantio de árvores, e participação de mais de 50 pessoas, dentre Conselheiros e participantes.

✓ **Reuniões do GT Mantiqueira e Seminário RPPN – 2017**

Comparecimento nas reuniões do GT Mantiqueira (Grupo de Trabalho) da SMA\_SP (Secretaria de Meio Ambiente do Estado de São Paulo), onde se discute ações de proteção e desenvolvimento sustentável da Serra da Mantiqueira, onde a Prefeitura de Guaratinguetá possui um assento como Conselheiro, na vaga destinadas as Prefeituras, reuniões realizadas no decorrer do ano de 2017, para discutir diversas ações, tendo o município de Guaratinguetá sido a sede do Seminário de RPPNs na Serra da Mantiqueira, realizado pela SEMA com o GT Mantiqueira e GT RPPNs do CONAPAM, com a presença de diversas autoridades, dentre as quais, do Secretário Estadual do Meio Ambiente Mauricio Brussadin, na data de 24.09.2017, no Hotel Lotus, onde foi assinado a criação do Fórum de Discussão sobre as ações de proteção da Serra da Mantiqueira, de grande importância para as ações ambientais na área rural da cidade de Guaratinguetá.

Estrada Rafael Américo Ranieri, nº 999 – Santa Luzia - CEP: 12 507-330

Tel: (12) 3133-8006 - [sema@guaratingueta.sp.gov.br](mailto:sema@guaratingueta.sp.gov.br)

Página 8 de 10



**PREFEITURA MUNICIPAL DA ESTÂNCIA TURÍSTICA DE GUARATINGUETÁ**

SECRETARIA DE MEIO AMBIENTE - SEMA

✓ **Programa Quem Ama Cuida com plantio de árvores e revitalização de nascente – Bairro Village Santana**

Realização de uma de uma ação do Programa Quem Ama Cuida, no Bairro Village Santana, na data de 20.10.2017, com o plantio de árvores e revitalização de uma nascente, sendo plantadas cerca de 340 mudas de diversas essências arbóreas nativas da Mata Atlântica, com a participação de várias Secretarias e órgãos Municipais, além da APAE, Lions Clube e diversas associações, com a presença de crianças, jovens e idosos.

✓ **Reuniões do COMAM – 2017**

Realização das reuniões do COMAM – Conselho Municipal do Meio Ambiente no ano de 2017, com a participação dos Conselheiros e munícipes interessados nas discussões das ações ambientais no município.

✓ **Reuniões do Conselho do Parque de Campos do Jordão – 2017**

Comparecimento nas reuniões do Conselho do Parque Estadual de Campos do Jordão, onde a Prefeitura de Guaratinguetá possui um assento como Conselheiro, na vaga destinadas as Prefeituras, reuniões realizadas no decorrer do ano de 2017, para discutir diversas ações, tomando posse para o novo biênio 2017-2019, seguindo fotos da reunião:

✓ **Plano de Encerramento de Aterro de Inerte do Parque Ambiental Santa Luzia**

Realização de Projeto com o Plano de Encerramento de Aterro de Inerte do Parque Ambiental Santa Luzia, para ser apresentado junto à CETESB, seguindo fotos:

✓ **Plantio de Mudas no bairro Bela Vista**

Revilitação de uma área verde municipal, em ação conjunta com o Colégio ETEC Professor Alfredo De Barros Santos, no projeto Quem Ama Cuida



PREFEITURA MUNICIPAL DA ESTÂNCIA TURÍSTICA DE GUARATINGUETÁ

SECRETARIA DE MEIO AMBIENTE - SEMA

- ✓ Licenciamento do Serviço de desassoreamento do Ribeirão dos Motas e São Gonçalo
- ✓ Ações conjuntas com a Defesa Civil e com a Polícia Ambiental
- ✓ Participação no Projeto Municipal "Quem Ama Cuida", com a limpeza dos parques ambientais da cidade, como o Parque Ecológico Antero dos Santos, em ação conjunta com a Defesa Civil e a Fazenda Esperança
- ✓ Plantio de Mudas em comemoração ao Dia da Árvore com a Escola Aquarela
- ✓ Plantio de Árvores no Recinto de Exposições, para a revitalização, em ação conjunta com a empresa BASF e a Secretaria de Agricultura, com escoteiros mirins.
- ✓ Participação na Corrida Municipal 9 de julho (parceria de neutralização Carbon Free com a doação de mudas para plantio de árvores), sendo realizado o plantio simbólico de 10 árvores nativas e a distribuição de 1.100 mudas para a população, a fim de diminuir a emissão de carbono gerada durante o evento.
- ✓ Licenciamento da ETE Flamboyant (Estação Tratamento Esgoto), em andamento, e Parecer técnico de viabilidade da localização para licenciar um aterro de inerte, junto à CETESB;

**OUTRAS AÇÕES**

- Elaboração do projeto do Programa de Castração de Castração de Cães e Gatos, com a reforma do Centro de Zoonose;
- Emissão de autorização para supressão e poda aos munícipes;
- Emissão de pareceres técnicos para as demais Secretarias Municipais e para a Saeg e Codesg;
- Participação na Comissão de regularização de loteamento;
- Atendimento ao público sobre questões ambientais e outros assuntos;
- Emissão de Declarações para licenciamento de empreendimentos junto à CETESB;
- Emissão de Declaração para a ligação de luz junto à EDP Bandeirante;
- Arborização Urbana, com plantio de árvores e jardins nas rotatórias da cidade.

  
**Giani Bresolin**  
 Secretária de Meio Ambiente  
 de Guaratinguetá-SP





**Companhia de Serviço de Água, Esgoto e Resíduos de Guaratinguetá**

CNPJ nº. 09.134.807/0001-91 – Inscrição Estadual – Isento  
 Rua Xavantes, nº. 1.880 – Jd. Aeroporto – 12512-010 – Guaratinguetá-SP  
 Sede Administrativa Tel.: (12) 3122.7200

**SERVIÇO DE INFRAESTRUTURA  
 ABASTECIMENTO DE ÁGUA, ESGOTAMENTO SANITÁRIO  
 GERENCIAMENTO DE RESÍDUOS SÓLIDOS**

**Município da Estância Turística de Guaratinguetá**

O Plano Integrado de Saneamento Básico da Estância Turística de Guaratinguetá foi elaborado, em atenção à Lei Federal nº 11.445 de 05 de janeiro de 2007, pelo Consórcio PlanSan123, com foco na universalização dos 4 (quatro) serviços de saneamento básico, objetivando fornecer à administração municipal os instrumentos necessários ao acesso de toda população aos sistemas de abastecimento de água, esgotamento sanitário, limpeza urbana e manejo dos resíduos sólidos urbanos e aos serviços de drenagem e manejo das águas pluviais urbanas, garantidos o uso sustentável dos recursos hídricos e preservando o meio ambiente. O Plano Integrado de Saneamento Básico do Município de Guaratinguetá foi aprovado pelo Decreto Municipal nº 8.102 de 31/05/2016.

**SAEG – Companhia de Serviços de Água, Esgoto e Resíduos de Guaratinguetá**

Os serviços de abastecimento de água e esgotamento sanitário do município de Guaratinguetá são prestados pela sociedade de Economia Mista SAEG - Companhia de Serviço de Água, Esgoto e Resíduo de Guaratinguetá. O sistema de abastecimento de água de Guaratinguetá tem índice de atendimento de 100% da área urbana. O quadro abaixo apresenta o número de economias por categoria.

	Domiciliares	Comerciais	Industriais	Públicas	Total
Ligações ativas	37.884	3.291	81	235	41.491
Ligações micromed	37.882	3.289	81	234	41.456
Economias ativas	41.193	3.327	82	246	44.848
Economias medidas	41.161	3.325	82	245	43.813
TOTAL (ativas e cortadas)	39.765	3.753	89	242	43.854

Tabela 1 - SAEG - janeiro de 2018



**Companhia de Serviço de Água, Esgoto e Resíduos de Guaratinguetá**

CNPJ nº. 09.134.807/0001-91 – Inscrição Estadual – Isento  
Rua Xavantes, nº. 1.880 – Jd. Aeroporto – 12512-010 – Guaratinguetá-SP  
Sede Administrativa Tel.: (12) 3122.7200

### **Sistema de abastecimento de água potável**

O sistema de abastecimento de água é composto de um sistema principal e nove sistemas isolados.

#### **Sistema Principal**

O sistema principal é constituído de dois sistemas produtores e sistema de distribuição dividido em seis setores de abastecimento.

O sistema produtor Ribeirão dos Lemes é composto de captação superficial e sistema de desinfecção e fluoretação. O sistema produtor Ribeirão Guaratinguetá é composto de captação superficial e tratamento convencional em estação de tratamento.

#### **Captação do Ribeirão dos Lemes**

A tomada d'água é feita por meio de dique de regularização de nível por meio de tubo de 300 mm. A água captada é encaminhada por gravidade para um reservatório de acumulação de 240 m<sup>3</sup>, por meio de duas adutoras. A vazão média captada é de 59 l/s, superior à vazão Q7,10 do manancial de 0,044 m<sup>3</sup>/s. O tratamento da água captada é feito em reservatório de acumulação com a aplicação de produtos químicos. Do reservatório a água é encaminhada por gravidade por meio de adutora com diâmetro 250 mm e extensão de 25 km.

#### **Captação do Ribeirão Guaratinguetá**

A captação do Ribeirão Guaratinguetá é feita por meio de barragem de regularização de nível. A vazão média captada é de 350 l/s correspondente a 68% da vazão Q7,10 do manancial, de 0,516 m<sup>3</sup>/s.

A água captada é encaminhada para tratamento preliminar composto de grades grosseiras de limpeza manual e caixa de areia. Destas unidades a água é encaminhada por gravidade para os poços de sucção da Estação Elevatória de Água Bruta.

#### **Estação Elevatória de Água Bruta do Ribeirão Guaratinguetá**

A Estação Elevatória do Ribeirão Guaratinguetá é composta de quatro conjuntos moto-bomba de diferentes características, totalizando capacidade de 450 l/s.

As características da estação elevatória estão apresentadas no quadro abaixo:



**Companhia de Serviço de Água, Esgoto e Resíduos de Guaratinguetá**

CNPJ nº. 09.134.807/0001-91 – Inscrição Estadual – Isento  
 Rua Xavantes, nº. 1.880 – Jd. Aeroporto – 12512-010 – Guaratinguetá-SP  
 Sede Administrativa Tel.: (12) 3122.7200

### Capacidade das Estações Elevatórias de Água Bruta

Bomba	Quantidade	Vazão	A.M.T. (m.c.a.)	Potência (CV)
KSB ETA 200-33	3	150	36	125
KSB ETA 150-33	1	108	36	75

Fonte: SAEG.

A água bruta é recalçada para a Estação de Tratamento de Água por meio de adutora de diâmetro 550 mm e extensão 400 m.

### Estação de Tratamento de Água

A Estação de Tratamento de Água é do tipo convencional, com capacidade instalada de 450 l/s, e é constituída das seguintes unidades:

- Câmara de chegada
- Calha Parshall
- Câmaras de floculação com floculadores mecanizados
- Decantadores lamelares de fluxo horizontal;
- Filtros rápidos de fluxo descendente;
- Sistema de desinfecção por cloro-gasoso.
- Sistema de fluoretação

### Reservatórios

A água tratada é armazenada no reservatório localizado junto à estação de tratamento de água.

O reservatório, denominado R01, semienterrado, com volume de 1.200 m<sup>3</sup>, é utilizado como tanque de contato, para a fase de desinfecção e poço de sucção para as estações elevatórias EEAT-1, EEAT-2 e EEAT-7.

### Estações Elevatórias de Água Tratada

#### EEAT-1

A EEAT-1 é responsável pela alimentação do centro de reservação do Setor Pedregulho, juntamente com a EEAT-2.



**Companhia de Serviço de Água, Esgoto e Resíduos de Guaratinguetá**  
 CNPJ nº. 09.134.807/0001-91 – Inscrição Estadual – Isento  
 Rua Xavantes, nº. 1.880 – Jd. Aeroporto – 12512-010 – Guaratinguetá-SP  
 Sede Administrativa Tel.: (12) 3122.7200

A EEAT-1 é composta de cinco conjuntos moto-bomba, sendo um reserva, com as seguintes características:

#### Características da Estação Elevatória de Água Tratada EEAT-1

Bomba	Quantidade	Vazão (l/s)	A.M.T. (m.c.a.)	Potência (CV)
Centrífuga	4+1	80,0	55,0	125

Fonte: SAEG.

#### EEAT-2

Conforme citado anteriormente a EEAT-2 também é responsável pela alimentação do centro de reservação do Setor Pedregulho. A EEAT-2 é composta de dois conjuntos moto-bomba, sendo um reserva.

#### EEAT-7

A EEAT-7 alimenta o reservatório elevado REL-7 de 720 m<sup>3</sup> instalado na mesma área da ETA. A EEAT-7 é composta de dois conjuntos moto-bomba, sendo um reserva, com as seguintes características:

#### Características da Estação Elevatória de Água Tratada EEAT-7

Bomba	Quantidade	Vazão (l/s)	A.M.T. (m.c.a.)	Potência (CV)
Centrífuga	1+1	80,0	55,0	60

Fonte: SAEG.

#### Setorização do Abastecimento de Água do Sistema Principal

##### a) Setor Jardim Aeroporto

O setor Jardim Aeroporto abrange os loteamentos Jardim Aeroporto, Vila Mollica, Jardim Ícaro, correspondentes à zona baixa do município e os conjuntos habitacionais Cooperi, Vale das Serras, Colinas dos Resedás, Bosque das Quaresmeiras e o loteamento São Manoel.

O setor é abastecido por gravidade pelo reservatório REL-7.

O reservatório metálico, elevado, está localizado na área da ETA e tem capacidade de 720 m<sup>3</sup>.



**Companhia de Serviço de Água, Esgoto e Resíduos de Guaratinguetá**

CNPJ nº. 09.134.807/0001-91 – Inscrição Estadual – Isento  
Rua Xavantes, nº. 1.880 – Jd. Aeroporto – 12512-010 – Guaratinguetá-SP  
Sede Administrativa Tel.: (12) 3122.7200

**b) Setor Pedregulho e Centro**

Este setor atende o Centro Histórico da Estância Turística de **Guaratinguetá** e os macro bairros Beira Rio, Parque do Sol, Jardim do Vale, Jd. Primavera, Vila Brasil, Vila Paulista, Vila Regina, Vila Paraíba, Vila Bela, Nova Guara, Campos Galvão, Figueira, Jd. Padroeira, Jd. Nova Era e Jd. Tamandaré.

Todo o setor é abastecido por gravidade pelos reservatórios R2.2A, R2.2B, R2.1A e R2.1B. As características destes reservatórios estão apresentadas no quadro abaixo:

**Características dos Reservatórios – R2.2A - R2.2B – R2.1A e R2.1B**

Reservatório	Tipo	Material	Volume (m³)
R2.2A	Semienterrado	Concreto	1.500
R2.2B	Semienterrado	Concreto	1.500
R2.1A	Apoiado	Concreto	2.500
R2.1B	Apoiado	Concreto	2.500

Fonte: SAEG.

**c) Setor São Dimas**

Este setor de abastecimento atende aos bairros Village Mantiqueira, São Dimas, Panorama I, Hípica, Panorama II, Village Sant'Anna e Residencial Coopemi. O setor é abastecido por gravidade pelo reservatório elevado REL 3 de 200 m³. A alimentação deste é feita por meio da EEAT -3 que utiliza o reservatório R2.2 como poço de sucção. A EEAT-3 é composta de dois conjuntos moto-bomba, sendo um reserva, e tem capacidade de 22 l/s.

**d) Setor Clube dos 500**

O reservatório R6 (Exposição) é responsável pelo abastecimento deste setor. O reservatório semienterrado de 120 m³ é utilizado como poço de sucção da EEAT-6A, que alimenta o reservatório apoiado R06A. Este reservatório alimenta a zona baixa do setor que compreende os bairros Vila Rosa, Club 500, Jd. Vista Alegre e Internacional Park.

A EEAT 6B utiliza o reservatório R6A como poço de sucção e alimenta o reservatório elevado R06B. Este reservatório abastece a zona alta do Clube dos 500 e a Chácara Patury.

As características das estações elevatórias de água tratada do setor estão apresentadas no quadro abaixo:





Companhia de Serviço de Água, Esgoto e Resíduos de Guaratinguetá

CNPJ nº. 09.134.807/0001-91 – Inscrição Estadual – Isento  
 Rua Xavantes, nº. 1.880 – Jd. Aeroporto – 12512-010 – Guaratinguetá-SP  
 Sede Administrativa Tel.: (12) 3122.7200

#### Características das Estações Elevatórias de Água Tratada EEAT-6A e EEAT-6B

EEAT	Número de Bombas	Vazão (L/s)	AMT (m.c.a.)	Potência (CV)
EEAT-6A	1+1	22	70	40
EEAT-6B	1+1	8,3	30,6	5

Fonte: SAEG.

As características dos reservatórios do setor são apresentadas no quadro abaixo:

#### Características dos Reservatórios – R6 – R6A e R6B

Reservatório	Tipo	Material	Volume (m³)
R6	Semienterrado	Concreto	120
R6A	Apoiado	Aço	200
R6B	Elevado	Aço	50

Fonte: SAEG.

#### e) Setor São João

O setor São João é abastecido pelo reservatório R05, que é alimentado pela rede de distribuição do setor Pedregulho. O centro de reservação conta com dois reservatórios cilíndricos apoiados de 50 m³ cada. Estes reservatórios funcionam como poço de sucção das estações elevatórias de água tratada EEAT-4 e EEAT-5, cujas características estão apresentadas no quadro abaixo.



**Companhia de Serviço de Água, Esgoto e Resíduos de Guaratinguetá**  
 CNPJ nº. 09.134.807/0001-91 – Inscrição Estadual – Isento  
 Rua Xavantes, nº. 1.880 – Jd. Aeroporto – 12512-010 – Guaratinguetá-SP  
 Sede Administrativa Tel.: (12) 3122.7200

#### Capacidade das Estações Elevatórias de Água Tratada EEAT-4 e EEAT-5

EEAT	Número de Bombas	Vazão (L/s)	AMT (m.c.a.)	Potência (CV)
EEAT-4	1+1	11	70	20
EEAT-5	1+1	17	140	60

Fonte: SAEG.

A EEAT-4 alimenta o reservatório R5A que abastece o bairro Alto São João por gravidade. A EEAT-5 alimenta os reservatórios R5B e R5C que abastece os bairros Alto São João e Serra Pelada.

As características dos reservatórios estão apresentadas no quadro abaixo:

#### Características dos Reservatórios – R5A – R5B e R5C

Reservatório	Tipo	Material	Volume (m³)
R5A	Semienterrado	Concreto	55
R5B	Semienterrado	Concreto	125
R5C	Apoiado	Aço	50*

Fonte: SAEG.

#### f) Setor Tamandaré

O setor Tamandaré abrange os bairros Jardim Tamandaré e Sucupira. O bairro é abastecido por gravidade pelo reservatório apoiado R.04B de 50 m³. A alimentação do reservatório é feita pela estação elevatória EEAT-5A, que apresenta as seguintes características:

#### Característica da Estação Elevatória de Água Tratada EEAT-5A

EEAT	Número de Bombas	Vazão (L/s)	AMT (m.c.a.)	Potência (CV)
EEAT-5A	1+1	17	140	60

Fonte: SAEG.



**Companhia de Serviço de Água, Esgoto e Resíduos de Guaratinguetá**

CNPJ nº. 09.134.807/0001-91 – Inscrição Estadual – Isento  
Rua Xavantes, nº. 1.880 – Jd. Aeroporto – 12512-010 – Guaratinguetá-SP  
Sede Administrativa Tel.: (12) 3122.7200

#### g) Setor São Francisco

Este setor abrange os bairros São Francisco, Santa Clara e Residencial Santa Clara, e é abastecido por gravidade pelo reservatório apoiado R8 de 2000 m<sup>3</sup>.

O reservatório R8 é responsável pelo abastecimento do subsetor Jardim Santa Luzia e do subsetor Pingo de Ouro. A Estação Elevatória de Água. Tratada EEAT-10, responsável pela alimentação do CR-10, utilizando como poço de sucção para a EEAT=10B, responsável pelo abastecimento do CR-10, alimentando a zona alta do loteamento Jardim Santa Luzia.

As características dos reservatórios estão apresentadas no quadro abaixo:

#### Características dos Reservatórios – R10A e R10B

Reservatório	Tipo	Material	Volume (m <sup>3</sup> )
R10A	Semienterrado	Concreto	300
R10B	Elevado	Concreto	50

Fonte: SAEG.

#### Sistemas Isolados de abastecimento de água

Conforme citado anteriormente, a Estância Turística de Guaratinguetá possui 9 (nove) sistemas isolados de abastecimento de água. A descrição sucinta de cada sistema está apresentada na sequência.

#### **Sistema Isolado Pedrinha**

O Sistema Pedrinha é composto de captação, estação elevatória de água bruta, estação de tratamento de água e reservatório. O sistema produtor tem capacidade instalada de 1 l/s e opera em média 12 horas por dia.

A estação elevatória de água bruta é composta de dois conjuntos moto-bomba, sendo um reserva, com capacidade de 1 l/s de 1,5 CV. O recalque é feito por meio de adutora de 400 m de extensão e diâmetro 100 mm.

A Estação de Tratamento de Água é do tipo convencional, dividida em quatro módulos com as seguintes unidades:

- Mistura rápida;
- Floculador;
- Decantador;
- Filtro;
- Sistema de Desinfecção; e
- Fluoretação.



**Companhia de Serviço de Água, Esgoto e Resíduos de Guaratinguetá**

CNPJ nº. 09.134.807/0001-91 – Inscrição Estadual – Isento  
Rua Xavantes, nº. 1.880 – Jd. Aeroporto – 12512-010 – Guaratinguetá-SP  
Sede Administrativa Tel.: (12) 3122.7200

A água tratada é armazenada no reservatório elevado do Setor Pedrinha, denominado R23, de 20 m<sup>3</sup>. O reservatório é responsável pelo abastecimento do setor por gravidade.

#### **Sistema Isolado Rocinha**

O Sistema Rocinha é composto de captação, estação elevatória de água bruta, estação compacta de tratamento de água, estação elevatória de água tratada e reservatório. O sistema produtor tem capacidade instalada de 20 l/s e opera em média 12 horas por dia.

A estação elevatória de água bruta é composta de dois conjuntos moto-bomba, sendo um reserva, com capacidade de 5 l/s com 5 CV. O recalque é feito por meio de adutora de 400 m de extensão e diâmetro 100mm.

A Estação de Tratamento de Água é do tipo compacta, dividida em quatro módulos e conta com as seguintes unidades:

- Mistura rápida;
- Floco-Decantador;
- Filtro de areia;
- Casa de Química (Sistema de Desinfecção e Fluoretação).

A água tratada é recalçada para o reservatório por meio de estação elevatória de água tratada composta de um conjunto moto-bomba de 5,0 l/s e 10 CV, e adutora de 300 m de extensão e diâmetro 100 mm.

#### **Sistema Isolado Parque Santa Clara**

A captação de água bruta é feita em poço tubular profundo com capacidade nominal de 4,44 l/s. A água captada não sofre nenhum processo de tratamento, sendo encaminhada diretamente para um reservatório elevado, onde é submetida aos processos de hipocloração e fluoretação, antes de ser utilizada pela população.

O reservatório em aço de 50 m<sup>3</sup> denominado R9B é responsável pelo abastecimento do bairro Parque Santa Clara por gravidade.

#### **Sistema Vila dos Comerciantes**

A captação de água bruta é feita em poço tubular profundo com capacidade nominal de 6,90 l/s. A água captada não sofre nenhum processo de tratamento, sendo encaminhada diretamente para um reservatório elevado, onde é submetida aos processos de hipocloração e fluoretação, antes de ser utilizada pela população.

O reservatório do sistema, denominado R14A, é do tipo apoiado, cilíndrico vertical, com altura de 18,00 m em aço, e com capacidade de 180 m<sup>3</sup>.



**Companhia de Serviço de Água, Esgoto e Resíduos de Guaratinguetá**

CNPJ nº. 09.134.807/0001-91 – Inscrição Estadual – Isento  
Rua Xavantes, nº. 1.880 – Jd. Aeroporto – 12512-010 – Guaratinguetá-SP  
Sede Administrativa Tel.: (12) 3122.7200

### **Sistema Vila Municipal**

A captação de água bruta pode ser feita em poço tubular profundo com capacidade nominal de 3,3 l/s. A água captada não sofre nenhum processo de tratamento, sendo encaminhada diretamente para um reservatório elevado, onde é submetida aos processos de hipocloração e fluoretação, antes de ser utilizada pela população. O reservatório do sistema, denominado R09C, é do tipo apoiado, cilíndrico vertical, com altura de 18,00 m, em aço, e com capacidade de 200 m<sup>3</sup>.

### **Sistema Montes Verdes**

O sistema Montes Verdes abastece os bairros Parque das Garças e Bom Jardim. A captação é feita em poço com capacidade de 5,5 l/s. A água é armazenada no reservatório R11A, semienterrado, em concreto, de 300 m<sup>3</sup>. Este reservatório é utilizado como poço de sucção da elevatória EEAT-12, que alimenta o reservatório R12. A EEAT é composta de um conjunto moto-bomba de 80 m<sup>3</sup>/h, altura manométrica de 70 m.c.a. e potência de 40 CV.

O reservatório R12 é do tipo elevado, em aço e tem capacidade de 50 m<sup>3</sup>, sendo responsável pelo abastecimento do setor por gravidade.

### **Sistema Vila Ofélia**

O sistema é formado poço tubular profundo, casa de química e reservatório metálico elevado R16A de 50 m<sup>3</sup> alimentado por poço com capacidade de 1,0 l/s.

### **Sistema Engenho d'Água**

O sistema abastece o bairro Engenho d'Água e é formado por poço tubular profundo, sistema de filtração, casa de química e pelo reservatório metálico elevado R33A de 50 m<sup>3</sup>, alimentado por eletrobomba submersa com capacidade de 1,6 l/s e 5 CV de potência.

### **Sistema João Daniel**

O sistema abastece o parcelamento João Daniel no bairro Pirizal e é formado por poço tubular profundo, sistema de filtração, casa de química e pelo reservatório metálico elevado R36A de 50 m<sup>3</sup>, alimentado por eletrobomba submersa com capacidade de 1,6 l/s e 5 CV de potência.



**Companhia de Serviço de Água, Esgoto e Resíduos de Guaratinguetá**

CNPJ nº. 09.134.807/0001-91 – Inscrição Estadual – Isento  
 Rua Xavantes, nº. 1.880 – Jd. Aeroporto – 12512-010 – Guaratinguetá-SP  
 Sede Administrativa Tel.: (12) 3122.7200

## SISTEMA DE ESGOTAMENTO SANITÁRIO

A responsabilidade pela prestação dos serviços de esgotamento sanitário da Estância Turística de **Guaratinguetá** é da S.A.E.G. – Companhia de Serviço de Água, Esgoto e Resíduos de **Guaratinguetá**, em Parceria Pública Privada com a empresa **Guaratinguetá Saneamento S.A.**

### Sistema Principal

O município de **Guaratinguetá** conta com um sistema de esgotamento sanitário integrando 323 Km de rede coletora, 17 km de coletores tronco, 12 estações elevatórias de esgoto bruto e 04 (quatro) estações de tratamento de esgoto.

São atendidas 44.813 economias, sendo 41.161 residenciais, e 37.884 ligações residenciais. Atualmente, o índice de coleta na área urbana é de 94%. O índice de tratamento em relação ao esgoto coletado é de 29 %.

O sistema de esgotamento sanitário da Estância Turística de **Guaratinguetá** é formado por 05 (cinco) subsistemas independentes, sendo que 02 (dois) localizam-se à margem esquerda do Rio Paraíba do Sul e 03 (três) à margem direita. A seguir são apresentadas as características de cada subsistema.

### Subsistema Vila Bela

#### **Áreas Atendidas**

O Subsistema Vila Bela, atende as localidades de: Vila Bela, Chácara Santa Maria I, Chácara Santa Maria II, Chácara Vitória, Vila Regina, Polo Industrial, Internacional Park, Vila Sapé, Engenheiro Neiva, Vila Paulista, Clube dos 500 e Jardim Vista Alegre.

#### **Rede Coletora**

A extensão da rede coletora do subsistema Vila Bela é de 35 Km, com trechos de tubulação em manilha de barro vidrado, PVC e FºFº, e diâmetro de 150 mm.

#### **Coletor Tronco**

O coletor tronco CT.VB.1 apresenta 2,34 Km de extensão em tubo cerâmico com diâmetro de 300 mm.

#### **Estações Elevatórias**

O subsistema Vila Bela conta com 03 (três) estações elevatórias de rede: EE. VB. 01, EE. VB.02 e EE.VB.03.



**Companhia de Serviço de Água, Esgoto e Resíduos de Guaratinguetá**

CNPJ nº. 09.134.807/0001-91 – Inscrição Estadual – Isento  
Rua Xavantes, nº. 1.880 – Jd. Aeroporto – 12512-010 – Guaratinguetá-SP  
Sede Administrativa Tel.: (12) 3122.7200

A EE.VB. 01 localiza-se na Jequitibás, no bairro Clube dos 500, a EE.VB. 02 na rua Vitória esquina com a rua Niterói, e a EE.VB. 03 situa-se à rua Belo Horizonte no cruzamento com a rua Curitiba.

No quadro a seguir são apresentadas as características de cada estação elevatória.

#### Características das Estações Elevatórias de Esgoto – Subsistema Vila Bela

	EE.VB.01	EE.VB.02	EE.VB.03
Número de conj. motor bomba	2	2	2
Vazão (l/s)	1,3	20	14,7
Altura Manométrica (mca)	5	10	10
Potência (CV)	5	10	6

Fonte: SAEG.

#### Linhas de Recalque

##### Características das Linhas de Recalque – Subsistema Vila Bela

	EE.VB.01	EE.VB.02	EE.VB.03
Material	PVC PBA	PVC F°F°	PVC F°F°
Extensão (m)	171	-	-
Diâmetro (mm)	50	100	200

Fonte: SAEG.

#### Estação de Tratamento de Esgoto – ETE Vila Bela

A ETE Vila Bela utiliza o processo de lodos ativados, modalidade aeração prolongada. Sua capacidade de tratamento é de 25 l/s.

As unidades que compõem a ETE são descritas a seguir:

- Unidades de tratamento preliminar: remoção de sólidos grosseiros e sedimentáveis;
- Medidor de vazão tipo calha Parshall;
- 02 tanques de aeração;



**Companhia de Serviço de Água, Esgoto e Resíduos de Guaratinguetá**

CNPJ nº. 09.134.807/0001-91 – Inscrição Estadual – Isento  
 Rua Xavantes, nº. 1.880 – Jd. Aeroporto – 12512-010 – Guaratinguetá-SP  
 Sede Administrativa Tel.: (12) 3122.7200

- 02 decantadores;
- 02 adensadores por gravidade
- Leitões de secagem
- Laboratório para análises físico-químicas.

O efluente final da ETE Vila Bela é lançado no córrego São José, afluente da margem direita do rio Paraíba do Sul.

### **Subsistema Campo do Galvão**

#### ***Áreas Atendidas***

O Subsistema Campo do Galvão atende o Centro Histórico, Vila Alves, Jardim Tamandaré, Sucupira, Res. Augusto Filippo, Jardim Nova Era, Jardim Padroeira, Vila Santa Maria, Alto de São João, Pedreira, Res. David Fernandes Coelho, Chácara Selles, Vila Jacobelli, Campo do Galvão, Ilha dos Ingás e Res. Esplanada.

#### ***Rede Coletora***

A rede coletora do subsistema Campo do Galvão possui 37,5 km de extensão, com trechos de tubulação em manilha de barro vidrado, PVC e F<sup>o</sup>F<sup>o</sup>. O diâmetro da rede é de 200 mm e 300 mm.

#### ***Coletor Tronco***

O subsistema conta com 4 Coletores Troncos: CT.CG.1, CT.CG.2, CT.CG.3 e CT.CG.4. As características de cada coletor são apresentadas a seguir:

#### **Quadro 24 – Características Técnicas dos Coletores Tronco - Subsistema Campo do Galvão**

	CT.CG.1	CT.CG.2	CT.CG.3	CT.CG.4.
Material	Tubo cerâmico	PVC	Concreto	-
Extensão (m)	1.860	1.041	621	535
Diâmetro (mm)	250	200	400	300

Fonte: SAEG.

#### ***Estações Elevatórias***

As estações elevatórias do subsistema Campo do Galvão são em número de duas, EE.CG.01 e EE.CG.02, localizadas na Rua Argemiro dos Santos Filho e na Avenida Jão Batista Rangel de Camargo. As características de cada unidade são descritas a seguir:





**Companhia de Serviço de Água, Esgoto e Resíduos de Guaratinguetá**

CNPJ nº. 09.134.807/0001-91 – Inscrição Estadual – Isento  
 Rua Xavantes, nº. 1.880 – Jd. Aeroporto – 12512-010 – Guaratinguetá-SP  
 Sede Administrativa Tel.: (12) 3122.7200

**Quadro 25 – Características das Estações Elevatórias - Subsistema Campo do Galvão**

	EE.CG.01	EE.CG.02
Nº de conjuntos motor	2,0	2,0
Vazão (l/s)	30,0	20,5
Altura Manométrica	10,0	20,0
Potência (CV)	10,0	15,0

Fonte: SAEG.

**Linhas de Recalque**

**Quadro 26 – Características das Linhas de Recalque - Subsistema Campo do Galvão**

	EE.CG.01	EE.CG.02
Material	PVC F°F°	PVC F°F°
Extensão (m)	240	990m
Diâmetro (mm)	200	150

Fonte: SAEG.

**Estação de Tratamento de Esgoto – ETE Campo do Galvão**

O processo de tratamento utilizado na ETE Campo do Galvão é o de lodos ativados, modalidade aeração prolongada. A capacidade de tratamento é de 25 l/s.

As unidades que compõem a ETE são descritas a seguir:

- Unidades de tratamento preliminar: remoção de sólidos grosseiros e sedimentáveis;
- Medidor de vazão tipo calha Parshall;
- 02 tanques de aeração;
- 04 decantadores;
- 02 adensadores por gravidade
- Leitões de secagem
- Laboratório para análises físico-químicas.

O efluente final tratado é lançado no rio Paraíba do Sul.



**Companhia de Serviço de Água, Esgoto e Resíduos de Guaratinguetá**  
 CNPJ nº. 09.134.807/0001-91 – Inscrição Estadual – Isento  
 Rua Xavantes, nº. 1.880 – Jd. Aeroporto – 12512-010 – Guaratinguetá-SP  
 Sede Administrativa Tel.: (12) 3122.7200

## **Subsistema Pedregulho**

### **Áreas Atendidas**

Os macros bairros atendidos pelo subsistema Pedregulho são: Piagui, São Dimas, São Manoel, Aeroporto, Bela Vista, Alto Pedregulho, Pedregulho e Vila Con. Rodrigues Alves.

### **Rede Coletora**

A rede coletora do subsistema Pedregulho conta com 121 km de rede coletora, com diâmetros variando de 150 a 300 mm. A tubulação possui trechos em manilha de barro vidrado, PVC e FºFº.

### **Coletor Tronco**

O subsistema conta com 2 Coletores Troncos: CT.PE.1 e CT.PE.3. As características de cada coletor são apresentadas a seguir:

#### **Características dos Coletores Tronco – Subsistema Pedregulho**

	<b>CT.PE.1</b>	<b>CT.PE.3</b>
Material	PVC	PVC
Extensão (m)	2.500	7.000
Diâmetro (mm)	300	300 e 400

Fonte: SAEG.

### **Estações Elevatórias**

O subsistema Pedregulho possui 05 estações elevatórias de esgoto. A seguir é apresentada a localização de cada unidade:

- EE.PE.01
- EE, PE,02ª - Rua Kalil Francis, no bairro Jardim Rony.
- EE.PE.03
- EE.PE.02A - Rua Alexandrina Ferreira Leite (loteamento São Manoel).
- EE.PE.04 – Complexo Viário Mario Covas – Jardim Rony
- EE, PE,02B- Rua Maria do Carmo G. França (loteamento São Manoel).
- EE.PE.06
- Rua Luiz Ribeiro Castilho, no bairro Bosque dos Ipês.
- EE.PE.07
- Rua 2.



**Companhia de Serviço de Água, Esgoto e Resíduos de Guaratinguetá**

CNPJ nº. 09.134.807/0001-91 – Inscrição Estadual – Isento  
 Rua Xavantes, nº. 1.880 – Jd. Aeroporto – 12512-010 – Guaratinguetá-SP  
 Sede Administrativa Tel.: (12) 3122.7200

As características de cada unidade são descritas a seguir:

**Quadro 28 – Características das Estações Elevatórias – Subsistema Pedregulho**

	EE.PE.01	EE.PE.03	EE.PE.04	EE.PE.06	EE.PE.07
Nº de conjunto motor bomba	2	2	2	2	2
Vazão (l/s)	2,2	15	10	8,5	15
Altura Manométrica (mca)	10	10	10	76	32
Potência	4,5 CV	10 HP	4,5 HP	25 HP	20 HP

Fonte: SAEG.

**Linhas de Recalque**

**Quadro 29 – Características das Linhas de Recalque – Subsistema Pedregulho**

	EE.PE.01	EE.PE.03	EE.PE.04	EE.PE.06	EE.PE.07
Material	PVC F°F°	PVC F°F°	PVC F°F°	PVC F°F°	PVC F°F°
Extensão (m)	210	145	140	740	242
Diâmetro	100	100	100	100	100

Fonte: SAEG.

***Estação de Tratamento de Esgoto – ETE Pedregulho***

A ETE Pedregulho, em construção, operará pelo processo de lodos ativados, modalidade aeração prolongada. A capacidade de tratamento é de 25 l/s.

Suas instalações foram projetadas para serem implantadas em 4 etapas, ou em 04 módulos, em função da expansão populacional verificada no subsistema.

Cada módulo terá a capacidade unitária para atendimento a 14.000 habitantes. A ETE hoje em construção corresponde a implantação do 1º módulo.

As unidades que compõem a ETE são descritas a seguir:

- Gradeamento;
- Medidor de vazão tipo calha Parshall;
- Duas caixas de areia;
- 01 tanques de aeração
- 01 decantador secundário
- 01 adensador de lodo



**Companhia de Serviço de Água, Esgoto e Resíduos de Guaratinguetá**

CNPJ nº. 09.134.807/0001-91 – Inscrição Estadual – Isento  
 Rua Xavantes, nº. 1.880 – Jd. Aeroporto – 12512-010 – Guaratinguetá-SP  
 Sede Administrativa Tel.: (12) 3122.7200

- 01 estações elevatória de recirculação e de descarte de excesso de lodo;
- Estação elevatória de lodo adensado;
- Estação elevatória de filtrado;
- 01 centrífuga;
- 01 unidade de desinfecção;
- Rede e reservatório de água potável;
- Emissário de efluente tratado, e
- Casa de operação.

Os módulos projetados para implantação posterior apresentarão basicamente a mesma configuração, ampliando, em cada etapa, as unidades de tratamento biológico (tanques de aeração e decantadores), adensadores, estações elevatórias para recirculação de lodo e filtrados, e a rede de água potável.

### **Subsistema Jardim do Vale**

#### **Áreas Atendidas**

Os macros bairros atendidos pelo subsistema Jardim do Vale são: Vila Paraíba, Nova Guará, Portal das Colinas, Cohab, Beira Rio, Parque do Sol, Jardim Esperança, Jardim do Vale e Alto Jardim do Vale.

#### **Rede Coletora**

A extensão da rede coletora deste subsistema é de 90 km. A tubulação é de manilha de barro vidrado e PVC F°F°, com diâmetros variando de 150 a 400 mm.

#### **Coletor Tronco**

O subsistema Jardim do Vale não conta com coletor tronco. As redes coletoras lançam o esgoto bruto nos corpos d'água próximos.

#### **Estação Elevatória**

Este subsistema é provido de 01 estação elevatória EE.JV.01, que está localizada na Rua Geraldo Barbosa dos Reis, no bairro Jardim do Vale II. A EEE possui 02 conjuntos de recalque, sendo 01 de reserva, atendendo uma vazão de 15 l/s e altura manométrica de 25 mca, com potência de 10 HP.

Como mencionado acima, o Subsistema Jardim do Vale não possui Estação de Tratamento de Esgotos.



**Companhia de Serviço de Água, Esgoto e Resíduos de Guaratinguetá**

CNPJ nº. 09.134.807/0001-91 – Inscrição Estadual – Isento  
Rua Xavantes, nº. 1.880 – Jd. Aeroporto – 12512-010 – Guaratinguetá-SP  
Sede Administrativa Tel.: (12) 3122.7200

### **Subsistema Primavera**

#### **Áreas Atendidas**

Os macros bairros atendidos pelo Subsistema Primavera são: Vila Brasil, São Bento, Santa Rita, São Benedito, Piedade, Clube dos 500 e Pinheiral.

#### **Rede Coletora**

A extensão da rede coletora é de 22 km. A tubulação é de manilha de barro vidrado e PVC F°F°, com diâmetro de 150 mm.

O subsistema não conta com coletor tronco, estação elevatória e estação de tratamento de esgotos. A rede coletora lança o esgoto bruto em cursos d'água próximos.

### **Sistemas Isolados de Esgotamento Sanitário**

Os sistemas isolados de **Guaratinguetá** atendem pequenos núcleos distantes do centro urbano. São eles os bairros da Rocinha, Santa Edwiges, Engenho D'Água e Pedrinha.

Os bairros da Rocinha, Santa Edwiges e Engenho D'Água não são atendidos por sistemas de afastamento de esgoto sanitário. Os esgotos domésticos são lançados em fossas sépticas residenciais.

O bairro Pedrinha possui atendimento com rede coletora somente no núcleo central. Conta também com uma estação de tratamento de esgotos, denominada ETE Pedrinha, com capacidade nominal de 1,0l/s.

#### **Plano de gestão integrada de resíduos sólidos**

O Plano de Gestão Integrada de Resíduos Sólidos está na fase final do processo de licitação.

#### **Serviço de Limpeza Pública**

No município de **Guaratinguetá**, a divisão dos serviços de limpeza urbana e manejo de resíduos sólidos apresenta atualmente a seguinte configuração:



**Companhia de Serviço de Água, Esgoto e Resíduos de Guaratinguetá**

CNPJ nº. 09.134.807/0001-91 – Inscrição Estadual – Isento  
 Rua Xavantes, nº. 1.880 – Jd. Aeroporto – 12512-010 – Guaratinguetá-SP  
 Sede Administrativa Tel.: (12) 3122.7200

### Divisão dos Serviços de Limpeza Urbana e Manejo de Resíduos Sólidos

Grupo	Atividade	Executor
Limpeza pública	Varição de passeios e vias	Prefeitura Municipal
	Manutenção de passeios e vias	Prefeitura Municipal
	Manutenção de áreas verdes	Prefeitura Municipal
	Limpeza pós feiras livres	Prefeitura Municipal
	Manutenção de bocas de lobo	Prefeitura Municipal
Resíduos sólidos domiciliares	Coleta convencional	Prefeitura Municipal
	Coleta seletiva	Cooperativa Amigos do Lixo
	Transbordo e/ou transporte	Empresa VSA
	Reaproveitamento	Cooperativa Amigos do Lixo
	Destinação final	Empresa VSA
Resíduos sólidos inertes	Coleta	Pref. Municipal/ Terceiros
	Reaproveitamento	Prefeitura Municipal
	Destinação final	Não informado
Resíduos de serviços de saúde	Coleta e transporte	Prefeitura Municipal/VSA
	Tratamento	Empresa VSA
	Destinação final	Empresa VSA

Observando-se o quadro, nota-se que a própria Prefeitura Municipal assume a execução de boa parte dos serviços, enquanto delega outros a empresas privadas e outras entidades.

#### Varição de Passeios e Vias

A varrição manual é executada por equipe do Departamento de Serviços Urbanos da Prefeitura Municipal, composta por duplas de varredores que se alternam nas funções de varrer e juntar os detritos e de recolhê-los em um veículo utilitário do tipo Kombi.

Este serviço é realizado apenas na área urbana, com periodicidade diária e frequências variáveis em função das características dos locais atendidos e os resíduos recolhidos são conduzidos para o Aterro Municipal de Inertes, localizado num raio de 4 km da sede municipal.



**Companhia de Serviço de Água, Esgoto e Resíduos de Guaratinguetá**

CNPJ nº. 09.134.807/0001-91 – Inscrição Estadual – Isento  
Rua Xavantes, nº. 1.880 – Jd. Aeroporto – 12512-010 – Guaratinguetá-SP  
Sede Administrativa Tel.: (12) 3122.7200

### **Manutenção de Passeios e Vias**

A manutenção dos passeios e vias é efetuada através dos serviços de capina das ervas daninhas que surgem nos pisos, de roçada dos matos e de raspagem de terras e areias acumuladas nos pisos.

Estes serviços são executados por equipe do Departamento de Serviços Urbanos da Prefeitura Municipal, equipada com 2 roçadeiras, com periodicidades e frequências variáveis em função das características dos locais atendidos e da intensidade das chuvas, que interferem na proliferação das ervas daninhas e matos e no acúmulo de detritos nos pontos mais baixos das vias.

Os restos vegetais oriundos dos serviços de capina e roçada são encaminhados para a compostagem, enquanto que o restante dos detritos é disposto no Aterro Municipal de Inertes.

### **Manutenção de Áreas Verdes**

Por áreas verdes, entendem-se todos os espaços públicos recobertos por vegetação rasteira ou de maior porte, como praças, canteiros centrais e outros e sua manutenção é realizada através dos serviços de corte de gramíneas e de poda de árvores.

O serviço de manutenção de áreas verdes, realizado por equipe vinculada ao Departamento de Parques e Jardins da Prefeitura Municipal, se restringe apenas aos logradouros localizados no perímetro urbano.

Atualmente, os resíduos orgânicos gerados na operação de poda de árvores são encaminhados para a compostagem e os demais detritos para o Aterro Municipal de Inertes.

### **Limpeza de Feiras Livres**

A limpeza dos locais após o término das feiras livres realizadas no perímetro urbano, é executada por equipe do Departamento de Serviços Urbanos da Prefeitura Municipal, através da varrição e recolhimento dos resíduos sólidos, seguidos da lavagem final dos pisos dos locais críticos.

Os detritos gerados por este tipo de limpeza são recolhidos pela equipe de coleta domiciliar convencional e transportados até o Aterro Licenciado operado pela empresa VSA Soluções Ambientais.



**Companhia de Serviço de Água, Esgoto e Resíduos de Guaratinguetá**

CNPJ nº. 09.134.807/0001-91 – Inscrição Estadual – Isento  
 Rua Xavantes, nº. 1.880 – Jd. Aeroporto – 12512-010 – Guaratinguetá-SP  
 Sede Administrativa Tel.: (12) 3122.7200

### **Manutenção de bocas de lobo**

A manutenção das galerias e bocas-de-lobo distribuídas pelas vias públicas é realizada através da limpeza, desobstrução e recolhimento dos detritos formados, quase sempre, de poeiras e terras trazidas pelas águas das chuvas.

O serviço de manutenção de manutenção das galerias e bocas-de-lobo, realizado por equipe vinculada à Secretaria de Obras da Prefeitura Municipal, se restringe apenas aos logradouros localizados no perímetro urbano.

O material proveniente da operação de limpeza das galerias e bocas-de-lobo é encaminhado para o Aterro Municipal de Inertes.

### **Resíduos Sólidos Domiciliares**

#### **Coleta e traslado dos resíduos**

Segundo informações da Prefeitura Municipal, são geradas cerca de 22.000 t/mês de resíduos sólidos domiciliares, o que equivale a pouco mais de 730 t/dia.

A coleta regular desses resíduos é do tipo convencional, ou seja, coleta manual com auxílio de caminhão coletor compactador, que atende a 100% do município, tanto na área urbana quanto na rural, com periodicidade diária e frequência de três vezes por semana em dias alternados, sendo 2ª/4ª/6ª e 3ª/5ª/sábado.

Para a execução desse serviço, a Prefeitura conta com 31 funcionários, equipados com 5 caminhões coletores compactadores, 1 trator de esteiras e 1 retroescavadeira.

Além da coleta regular, ainda são promovidas no município mais quatro tipos de coleta:

- Coleta em locais de difícil acesso, operada pela Prefeitura nos locais onde os veículos tradicionais têm dificuldade de circular devido ao gabarito das vias de acesso;
- Coleta de grandes geradores, também a cargo da Prefeitura, que mobiliza uma equipe acompanhada de 1 veículo, para recolhimento dos resíduos de estabelecimentos que produzem lixo em volumes superiores ao limite fixado pela municipalidade;
- Coleta seletiva em estabelecimentos grandes geradores, realizada pela Cooperativa Amigos do Lixo, que dispõe de 11 elementos equipados com 2 caminhões carroceria, através da qual é coletada uma média de 60 t/mês de resíduos recicláveis que, após triagem e pré-beneficiamento, são comercializados por essa própria entidade; e
- Coleta seletiva em postos de entrega voluntária - PEV, também realizada pela





**Companhia de Serviço de Água, Esgoto e Resíduos de Guaratinguetá**

CNPJ nº. 09.134.807/0001-91 – Inscrição Estadual – Isento  
 Rua Xavantes, nº. 1.880 – Jd. Aeroporto – 12512-010 – Guaratinguetá-SP  
 Sede Administrativa Tel.: (12) 3122.7200

Cooperativa Amigos do Lixo, através da qual é coletada uma média de 3 t/mês de resíduos recicláveis que, após triagem e pré-beneficiamento, também são comercializados pela própria entidade.

### Transporte e Transbordo dos Resíduos

O transporte dos resíduos sólidos domiciliares não reaproveitáveis é realizado pelos próprios veículos coletores até o Aterro Sanitário Municipal de Cachoeira Paulista, operado pela empresa terceirizada VSA – Vale Soluções Ambientais Ltda.

### Reaproveitamento dos Resíduos

A promoção do reaproveitamento dos resíduos sólidos domiciliares gerados no município ocorre de duas formas: triagem e pré-beneficiamento dos materiais passíveis de reciclagem e compostagem dos resíduos predominantemente orgânicos.

A triagem dos materiais recicláveis e o subsequente pré-beneficiamento para comercialização, que atingem respectivamente cerca de 60 e 30 t/mês, são efetuados pela Cooperativa Amigos do Lixo, que também se responsabiliza pela sua comercialização.

Para isso, essa entidade conta com uma Central de Triagem e Reciclagem, dotada de uma (1) linha de esteiras de catação, onde trabalha uma equipe formada por 47 colaboradores.

O quadro abaixo apresenta as quantidades médias mensais de cada tipo de material comercializadas pela própria Cooperativa e os respectivos preços de venda.

### Quantidades Médias de Material Comercializado pela Cooperativa

Material	Quantidade média (t/m)	Preço de venda (R\$/m)
Papel/papelão	35	350,00
Plástico mole	2	400,00
Plástico rígido	4	700,00
Embalagem PET	3	1.000.000000
Embalagem Longa	6	320,00
Metais não ferrosos	6	300,00
Vidros	7	120,00
Outros (Rejeitos)	0,5	-
<b>Total</b>	<b>63,5</b>	



**Companhia de Serviço de Água, Esgoto e Resíduos de Guaratinguetá**

CNPJ nº. 09.134.807/0001-91 – Inscrição Estadual – Isento  
Rua Xavantes, nº. 1.880 – Jd. Aeroporto – 12512-010 – Guaratinguetá-SP  
Sede Administrativa Tel.: (12) 3122.7200

A compostagem dos resíduos predominantemente orgânicos visa principalmente a manutenção das áreas verdes do município e portanto, se limita apenas ao volume necessário estimado em cerca de 1 t/mês, sendo realizada pela própria municipalidade.

### **Destinação Final dos Resíduos**

A destinação final dos resíduos sólidos urbanos não reaproveitáveis do município se dá no Aterro Sanitário de Cachoeira Paulista, localizado na Estrada Municipal de Fiúta km 4, bairro Jardim, município de Cachoeira Paulista, a aproximadamente 4 km da malha urbana dessa cidade e a cerca de 36 km de **Guaratinguetá**.

O Aterro Sanitário de Cachoeira Paulista está licenciado para disposição de resíduos sólidos urbanos de classe IIA.

### **Resíduos Sólidos Inertes**

Os resíduos sólidos urbanos, convencionalmente qualificados como inertes, abrangem os entulhos gerados pela construção civil a partir de obras novas, reformas e/ou demolições, devidamente isentos de madeiras e outros componentes orgânicos.

Os resíduos sólidos inertes, quando apresentados de forma organizada nos locais das obras e/ou demolições, são coletados por 5 empresas particulares do tipo Tira-Entulho e, quando descartados irregularmente em terrenos baldios e principalmente em estradas rurais, pela equipe do Departamento de Serviços Urbanos da Prefeitura Municipal, que se utiliza de caminhões.

Com uma produção média de aproximadamente 7.062 m<sup>3</sup>/mês, os resíduos inertes recolhidos são encaminhados para um Centro de Reciclagem, sob responsabilidade da Secretaria de Obras, onde são selecionados e triturados, de forma a se transformarem em matéria prima para aplicação como bica corrida na pavimentação e manutenção das estradas rurais.

### **Resíduos de Serviços de Saúde**

Os resíduos de serviços de saúde potencialmente patogênicos são enquadrados pela CETESB como classe I – resíduos perigosos, exigindo um manejo especial e, por essa razão, a SAEG se encarrega de disciplinar e fiscalizar sua separação nos próprios locais onde são originados.



**Companhia de Serviço de Água, Esgoto e Resíduos de Guaratinguetá**

CNPJ nº. 09.134.807/0001-91 – Inscrição Estadual – Isento  
Rua Xavantes, nº. 1.880 – Jd. Aeroporto – 12512-010 – Guaratinguetá-SP  
Sede Administrativa Tel.: (12) 3122.7200

A Prefeitura Municipal se encarrega do seu recolhimento em 100% dos estabelecimentos geradores, numa média de aproximadamente 5 t/mês nos grandes geradores e de 2 t/mês nos pequenos geradores, através de uma equipe de 1 encarregado, 1 motorista e 1 ajudante, equipados com 1 veículo do tipo furgão, devidamente adaptado para tal função.

Essa equipe conduz os resíduos até a Estação de Transbordo de **Guaratinguetá** onde, separadamente dos demais resíduos comuns, eles são transferidos para veículos da empresa terceirizada A Ambiental Tecnologia e Tratamento Ltda. para o transporte até a unidade de tratamento.

Para o tratamento das cerca de 7 t/mês, a municipalidade se utiliza de duas opções tecnológicas igualmente recomendáveis do ponto de vista ambiental: tratamento por inertização através de micro-ondas ou destruição térmica através da incineração. O tratamento através do processo de micro-ondas submete os resíduos à radiação eletromagnética de alta frequência gerando temperatura final da ordem de 98 °C, sendo realizado na unidade da própria empresa ATT Ambiental Tecnologia e Tratamento Ltda., localizada na Rua Bom Jesus 540, no município de Jacareí/SP.

Neste caso, a destinação final do produto resultante do tratamento dos resíduos costuma ser o Aterro Sanitário de Cachoeira Paulista, operado pela empresa VSA – Vale Soluções Ambientais Ltda. ou o Aterro Sanitário de Jacareí, operado pela empresa ENOB Ambiental Ltda.

Já, o tratamento por destruição térmica através da incineração submete os resíduos a temperaturas superiores a 700 °C, descaracterizando-os completamente e reduzindo-os a cinzas, sendo praticado no Complexo Químico da BASF em **Guaratinguetá**, que já possui um Aterro Industrial licenciado para disposição de resíduos da classe IIA - não perigosos e não inertes.

Renato Barboza Valentim  
Diretor-Presidente SAEG

Gonçalo Ferraz Cardoso  
Diretor Planejamento SAEG



Companhia de Serviço de Água, Esgoto e Resíduos de Guaratinguetá

CNPJ nº. 09.134.807/0001-91 – Inscrição Estadual – Isento  
Rua Xavantes, nº. 1880 – Jardim Aeroporto – 12512-010 – Guaratinguetá-SP  
Tel.: (12) 3132.3733 / 3132.3141 – site: www.saeg.net.br

## DECLARAÇÃO

Eu, Renato Barbosa Valentim, Diretor Presidente da Companhia de Serviço de Água, Esgoto e Resíduos de Guaratinguetá – SAEG, RG 02.717.796-3, CPF 261.510.227-34, no uso de suas atribuições legais, **DECLARA** que o município de Guaratinguetá dispõe de infraestrutura básica capaz de atender as populações fixas e flutuantes no que se refere à abastecimento de água em 100% da área urbana. **DECLARA AINDA** que o município dispõe de sistema de coleta de esgoto na área urbana, cujo atendimento é de 94%. O tratamento do efluente coletado é de cerca de 29%. **DECLARA TAMBÉM** que a gestão e coleta de resíduos sólidos úmidos é feita através de caminhão coletor compactador em 100% do município, tanto em área urbana quanto na área rural, realizando ainda, além da coleta regular, coleta em locais de difícil acesso, de grandes geradores e também a coleta seletiva. Os resíduos sólidos úmidos coletados na cidade são transportados até o aterro sanitário de Cachoeira Paulista, que é operado pela empresa VSA – Vale Soluções Ambientais Ltda. Os resíduos recicláveis são coletados em parceria com a Cooperativa Amigos do Lixo, totalizando uma coleta média de 80 ton/mês de resíduos recicláveis. Existem ainda em Guaratinguetá dois pontos de entrega voluntárias (PEV's), além do Eco ponto, sendo este último gerenciado pela própria Cooperativa Amigos do Lixo.

Nada mais a declarar.

Guaratinguetá, 24 de abril de 2018

Renato Barbosa Valentim  
Diretor Presidente – SAEG  
CPF nº. 261.510.227-34



GOVERNO DO ESTADO DE SÃO PAULO  
SECRETARIA DO MEIO AMBIENTE  
CETESB - COMPANHIA AMBIENTAL DO ESTADO DE SÃO PAULO

02

Processo N°  
03/00455/17

## LICENÇA DE OPERAÇÃO

VALIDADE ATÉ : 16/12/2022

N° 3005693

Versão: 01

Data: 16/12/2017

### RENOVAÇÃO

sendo executadas, e o programa de treinamento para situações de emergência para a população vizinha e

21. Deverá ser mantido sistema de drenagem, que contemple a topografia específica de cada local utilizado para armazenagem provisória de solo fragmentado excedente para as atividades de estabilização de taludes e manutenção de estradas, sem prejuízo aos bens naturais à proteger, principalmente as águas superficiais, eliminando riscos de erosão e assoreamentos.
22. Caso seja necessária a implantação de área de bota-fora para disposição permanente de material fragmentado excedente, deverá ser previamente autorizada pela CETESB e pela respectiva Prefeitura Municipal.
23. Apresentar os cálculos de estabilidade geotécnica e respectivos fatores de segurança dos taludes do maciço sanitário, localizando em planta as seções críticas correspondentes nas diversas fases da ocupação do aterro.
24. Manter o Programa de monitoramento de emissão e tratamento de gases.
25. Manter o Programa de controle e minimização de odores.
26. Manter o Programa de controle de vetores, indicando as medidas adotadas para minimização de riscos à saúde pública.
27. Para proteção do solo e subsolo pela ação dos líquidos percolados, deverá ser mantido sistema de impermeabilização composto por camada de argila compactada e manta de PEAD com 2,0 mm de espessura na base do aterro.
28. Deverão ser apresentados os laudos dos ensaios a serem realizados para comprovação dos índices de permeabilidade das camadas de argila, bem como dos testes relativos à instalação da geomembrana de PEAD.
29. Para proteção mecânica da geomembrana de PEAD, adicionar geotêxtil com gramatura mínima de 200 g/m<sup>2</sup> sobre a mesma, antes da execução da camada drenante de percolado.
30. O pátio e as áreas de movimentação e tráfego de máquinas e veículos em geral, deverão ser pavimentadas ou umectadas permanentemente, de forma a impedir a emissão de material particulado fora dos limites de propriedade do empreendimento.
31. Apresentar na próxima solicitação de Licença de Operação a devida Renovação da Outorga emitida pelo DAEE para utilização de recursos hídricos.

### OBSERVAÇÕES

01. A presente Licença refere-se a renovação da operação do aterro sanitário, para o recebimento e disposição de no máximo 1.000 t/dia de resíduos, até a cota 620m, conforme projeto apresentado.
02. Para emissão da presente licença foram analisados aspectos exclusivamente ambientais relacionados às legislações estaduais e federais pertinentes. A presente licença não engloba aspectos de segurança da instalações.
03. A operação do aterro em desacordo com as exigências estabelecidas ou a constatação de qualquer irregularidade ambiental, quer na fiscalização ou nos dados monitorados, sujeitará o empreendimento às sanções legais cabíveis.
04. A critério da CETESB, devidamente fundamentadas, ou por alteração de caráter legal, poderão ser solicitadas da empresa informações/exigências adicionais.
05. Deverão ser apresentados mensalmente relatórios, em meio digital, do programa de Controle de Erosão e Assoreamento, contemplando projetos de drenagem provisório e definitivo e terraplenagem, implantação de barreiras físicas, além das ações permanentes de reconformação e recobrimento vegetal das áreas afetadas pelo empreendimento.

ENTIDADE



GOVERNO DO ESTADO DE SÃO PAULO  
SECRETARIA DO MEIO AMBIENTE  
CETESB - COMPANHIA AMBIENTAL DO ESTADO DE SÃO PAULO

02

Processo N°  
03/00455/17

## LICENÇA DE OPERAÇÃO

VALIDADE ATÉ : 16/12/2022

N° 3005693

Versão: 01

Data: 16/12/2017

### RENOVAÇÃO

06. Deverá ser apresentado relatório mensal, em meio digital, do registro e controle de recebimento dos resíduos dispostos contendo o seguinte:
  - . Identificação do gerador;
  - . Descrição e quantidade de todos os resíduos recebidos, independente da emissão de CADRI;
  - . Registros de análises efetuadas nos resíduos;
  - . Dados do monitoramento geotécnico;
  - . Dados referentes ao monitoramento da qualidade das águas superficiais e subterrâneas; e
  - . Registros de ocorrências.
07. Quando da ocorrência de desconformidades, de imediato, a Agência Ambiental de Taubaté da CETESB deverá ser formalmente comunicada com a indicação da desconformidade, das causas do episódio e as medidas de adequação adotadas para correção das irregularidades.
08. A entidade deverá apresentar o projeto executivo das fases subsequentes, para análise e aprovação da CETESB, no prazo mínimo de 6 (seis) meses, antes do prazo previsto para conclusão de cada fase em operação.
09. O Termo de Compromisso de Recuperação Ambiental -TCRA nº 112115 / 2017 é parte integrante desta licença, sendo que as medidas de recuperação ambiental nele estabelecidas deverão ser cumpridas conforme cronograma aprovado.

ENTIDADE



PREFEITURA MUNICIPAL DA ESTÂNCIA TURÍSTICA DE GUARATINGUETÁ  
**Secretaria Municipal de Turismo e Lazer**

Praça Condessa de Frontin, 76 - Centro  
Telefone: (12) 3132-7276 / 3122-5106

### DECLARAÇÃO

**José Felício Goussain Murade**, Secretário de Turismo e Lazer de Guaratinguetá, RG 11.139.517, CPF 047.502.538-55, no uso de suas atribuições legais, **DECLARA** que o Município de Guaratinguetá dispõe de **Posto de Informações Turísticas - PIT** em pleno funcionamento, localizado à Praça Santo Antonio, s/nº, conforme foto anexa. **DECLARA AINDA**, que o PIT funciona de segunda-feira a domingo, no horário das 08:00 às 18:00 horas. **DECLARA MAIS**, que o Município dispõe de página no facebook, no sítio: <https://www.facebook.com/search/top/?q=turismo%20guaratinguet%C3%A1>, onde, também, são atendidas as solicitações de informações dos munícipes e turistas, além da aba turismo no site da Prefeitura, a qual oferece, também, dados turísticos. Consta do Plano Municipal de Turismo o desenvolvimento de um aplicativo para o qual convergirão todas as informações do setor, com previsão de implantação para dezembro de 2018. Nada mais a declarar.

Guaratinguetá, 24 de abril de 2018.

**José Felício Goussain Murade**  
Secretário de Turismo e Lazer



PREFEITURA MUNICIPAL DA ESTÂNCIA TURÍSTICA DE GUARATINGUETÁ  
**Secretaria Municipal de Turismo e Lazer**  
Praça Condessa de Frontin, 76 - Centro  
Telefone: (12) 3132-7276 / 3122-5106

## DECLARAÇÃO

**José Felício Goussain Murade**, Secretário de Turismo e Lazer de Guaratinguetá, RG 11.139.517, CPF 047.502.538-55, no uso de suas atribuições legais, **DECLARA** que o Município de Guaratinguetá dispõe de **Posto de Informações Turísticas - PIT** em pleno funcionamento, localizado à Praça Santo Antonio, s/nº, conforme foto anexa. **DECLARA AINDA**, que o PIT funciona de segunda-feira a domingo, no horário das 08:00 às 18:00 horas. **DECLARA MAIS**, que o Município dispõe de página no facebook, no sítio: <https://www.facebook.com/search/top/?q=turismo%20guaratinguet%C3%A1>, onde, também, são atendidas as solicitações de informações dos munícipes e turistas, além da aba turismo no site da Prefeitura, a qual oferece, também, dados turísticos. Consta do Plano Municipal de Turismo o desenvolvimento de um aplicativo para o qual convergirão todas as informações do setor, com previsão de implantação para dezembro de 2018. Nada mais a declarar.

Guaratinguetá, 24 de abril de 2018.

**José Felício Goussain Murade**  
Secretário de Turismo e Lazer





PREFEITURA MUNICIPAL DA ESTÂNCIA TURÍSTICA DE GUARATINGUETÁ/SP

Secretaria Municipal de Saúde

Fundo Municipal de Saúde

Expediente

Rua Jacques Felix, 02 – São Gonçalo

Guaratinguetá/SP - CEP 12.502-180

Telefone / Fax: (12) 3133-7060

e-mail: [saude@guaratingueta.sp.gov.br](mailto:saude@guaratingueta.sp.gov.br)

## DECLARAÇÃO

**MARISTELA SIQUEIRA MACEDO DE PAULA SANTOS**, Secretária da Saúde de Guaratinguetá, RG 13.871.944-5, CPF 051.829.978-33, no uso de suas atribuições legais, **DECLARA**, para fins de comprovação junto a Secretaria de Turismo do Estado de São Paulo que o Município de Guaratinguetá possui um Pronto Socorro Municipal que faz atendimento de emergência 24 horas. **DECLARA AINDA** que o Pronto Socorro está localizado à Rua Domingos Lemes, 77 – Bairro Santa Rita. **DECLARA MAIS** que o Pronto Socorro tem como retaguarda os serviços de atendimento hospitalar: Hospital Maternidade Frei Galvão e Santa Casa de Misericórdia. Nada a mais a declarar.

Guaratinguetá, 24 de abril de 2018.

**MARISTELA SIQUEIRA MACEDO DE PAULA SANTOS**  
Secretária Municipal da Saúde de Guaratinguetá



PREFEITURA MUNICIPAL DA ESTÂNCIA TURÍSTICA DE GUARATINGUETÁ  
Secretaria Municipal de Turismo e Lazer

Praça Condessa de Frontin, 76 - Centro  
Telefone: (12) 3132-7276 / 3122-5106

## DECLARAÇÃO

**José Felício Goussain Murade**, Secretário de Turismo e Lazer de Guaratinguetá, RG 11.139.517, CPF 047.502.538-55, no uso de suas atribuições legais, **DECLARA** que o Município de Guaratinguetá possui Lei Complementar 44 de 20 de dezembro de 2017, anexa, que dispõe sobre as normas que regulamentam um tratamento jurídico diferenciado, simplificado e favorecido, assegurado ao Microempreendedor Individual (MEI), às Microempresas (ME) e Empresas de Pequeno Porte (EPP), doravante simplesmente denominadas MEI, ME e EPP de Guaratinguetá e dá outras providências. **DECLARA MAIS** que a referida lei no capítulo XIII trata do turismo e suas modalidades. Nada mais a declarar.

Guaratinguetá, 24 de abril de 2018.

  
**José Felício Goussain Murade**  
Secretário de Turismo e Lazer



PREFEITURA MUNICIPAL DA ESTÂNCIA TURÍSTICA DE GUARATINGUETÁ  
**Secretaria Municipal de Turismo e Lazer**  
Praça Condessa de Frontin, 76 - Centro  
Telefone: (12) 3132-7276 / 3122-5106

## DECLARAÇÃO

**José Felício Goussain Murade**, Secretário de Turismo e Lazer de Guaratinguetá, RG 11.139.517, CPF 047.502.538-55, no uso de suas atribuições legais, **DECLARA** que o Município de Guaratinguetá possui Lei Complementar 44 de 20 de dezembro de 2017, anexa, que dispõe sobre as normas que regulamentam um tratamento jurídico diferenciado, simplificado e favorecido, assegurado ao Microempreendedor Individual (MEI), às Microempresas (ME) e Empresas de Pequeno Porte (EPP), doravante simplesmente denominadas MEI, ME e EPP de Guaratinguetá e dá outras providências. **DECLARA MAIS** que a referida lei no capítulo XIII trata do turismo e suas modalidades. Nada mais a declarar.

Guaratinguetá, 24 de abril de 2018.

  
**José Felício Goussain Murade**  
Secretário de Turismo e Lazer



**LEI Nº 4.637, de  
28 de abril de 2016**

Altera a redação do art. 2º da Lei Municipal nº 3.864, de 7 de julho de 2006, que dispõe sobre a criação do Conselho Municipal de Turismo de Guaratinguetá – COMTUR e o Fundo Municipal de Turismo.

**O PREFEITO DO MUNICÍPIO DA ESTÂNCIA TURÍSTICA DE GUARATINGUETÁ**

Faço saber que a Câmara Municipal decreta e eu sanciono a seguinte Lei:

Art. 1º O art. 2º da Lei Municipal nº 3.864, de 7 de julho de 2006, passa a vigorar com a seguinte redação:

“Art. 2º O Conselho Municipal de Turismo terá a seguinte composição:

- I – um representante da Secretaria Municipal de Turismo e Lazer;
- II – um representante da Secretaria Municipal de Esportes;
- III – um representante da Secretaria Municipal de Educação e Cultura;
- IV – um representante da Secretaria Municipal de Serviços Urbanos;
- V – um representante da Rede Hoteleira/Restaurantes;
- VI – um representante das Agências de Viagens;
- VII – um representante dos Museus;
- VIII – um representante dos Artesãos;
- IX – um representante das Agremiações Carnavalescas;
- X – um representante da Associação Agropecuária;
- XI – um representante da Associação Comercial e Empresarial de Guaratinguetá;
- XII – um representante de Guias e Monitores;
- XIII – um representante das Associações de Bairro;
- XIV – um representante da Companhia de Serviço de Água, Esgoto e Resíduos de Guaratinguetá;
- XV – um representante dos Sindicatos Patronais;
- XVI – um representante dos Sindicatos dos Trabalhadores; e
- XVII – um representante da Polícia Militar de Guaratinguetá.”

Art. 2º Esta Lei entra em vigor na data de sua publicação, revogadas as disposições em contrário.

PREFEITURA MUNICIPAL DA ESTÂNCIA TURÍSTICA DE GUARATINGUETÁ, aos vinte e oito dias do mês de abril de 2016.

DR. FRANCISCO CARLOS MOREIRA DOS SANTOS  
**PREFEITO**

CARLOS ALEXANDRE BARBOSA VASCONCELOS  
**SECRETÁRIO MUNICIPAL DA ADMINISTRAÇÃO**

Projeto de Lei Legislativo nº 0016-2016, de autoria dos João Pita Canettieri e Regis Yasumura.

Publicado nesta Prefeitura, na data supra.  
Registrado no Livro de Leis Municipais nº L.

## Projeto de Lei, adequação do COMTUR

	<p>Dispõe sobre a recriação do CONSELHO MUNICIPAL DE TURISMO DE GUARATINGUETÁ – COMTUR e, cria o FUNDO MUNICIPAL DE TURISMO.</p>
--	--

### CAPÍTULO I

#### DO CONSELHO MUNICIPAL DE TURISMO DE GUARATINGUETÁ - COMTUR

Art. 1º Fica criado o Conselho Municipal de Turismo do Município de Guaratinguetá, de caráter técnico, consultivo, normativo e deliberativo como órgão de orientação e assessoramento à Municipalidade na área de Turismo, em questões referentes ao desenvolvimento turístico de Guaratinguetá.

Parágrafo Único. O Conselho terá uma diretoria executiva constituída por um Presidente, um Vice Presidente e, um Secretário, escolhidos conforme artigo 3º, incisos I, II e III.

Art. 2º O Conselho Municipal de Turismo terá a seguinte composição:

I - Um representante titular e um suplente da Secretaria Municipal de Turismo e Lazer.

II - Um representante titular e um suplente da Secretaria de Planejamento e Coordenação.

III - Um representante titular e um suplente da Secretaria Municipal de Educação.

IV - Um representante titular e um suplente da Secretaria Municipal de Cultura.

V - Um representante titular e um suplente da Secretaria Municipal de Segurança e Mobilidade Urbana.

VI - Um representante titular e um suplente da Rede Hoteleira.

VII - Um representante titular e um suplente de Restaurantes.

VIII - Um representante titular e um suplente das Agências de Viagens.

IX - Um representante titular e um suplente dos Museus.

X - Um representante titular e um suplente da Casa dos Artesãos.

XI - Um representante titular e um suplente da Organização das Escolas de Samba de Guaratinguetá – OESG.

XII - Um representante titular e um suplente da Associação Agropecuária.

XIII - Um representante titular e um suplente da Associação Comercial e Empresarial de Guaratinguetá.

XIV - Um representante titular e um suplente da Associação dos Guias do Circuito Turístico Religioso.

XV - Um representante titular e um suplente das Associações de Bairro.

XVI - um representante da Companhia de Serviço de Água, Esgoto e Resíduos de Guaratinguetá – SAEG.

XVII- Um representante titular e um suplente da Polícia Militar de Guaratinguetá;

XVIII- Um representante titular e um suplente da Secretaria de Meio Ambiente de Guaratinguetá.

XIX- Um representante titular e um suplente da Arquidiocese de Aparecida.

XXI- Um representante titular e um suplente 19ª Subseção da Ordem dos Advogados do Brasil – Guaratinguetá - OAB

§ 1º Na ausência de Entidades Específicas para outros segmentos, as pessoas que os representem poderão ser indicadas por profissionais da respectiva área ou, então, pelo COMTUR, desde que haja aprovação de dois terços dos seus Membros, podendo ser reconduzidas por quem os tenham indicado.

§ 2º As pessoas de notório saber em suas especialidades e aquelas que, de forma patente, possam vir a contribuir com os interesses turísticos da cidade poderão ser indicadas pelo COMTUR para um mandato de dois anos, com a aprovação de dois terços dos seus Membros e, também, poderão ser reconduzidas pelo COMTUR.

§ 3º Os representantes do poder público municipal, titulares e suplentes, que não poderão ser em número superior a um terço do COMTUR, serão indicados pelo Prefeito, também poderão ser reconduzidos.

§ 4º Para todos os casos do presente Artigo, após o vencimento dos seus mandatos, e notificação às instituições que representam, os membros permanecerão em seus postos com direito de voz e de voto enquanto não forem entregues à Presidência do COMTUR os ofícios com as indicações novas.

Art.3º O Corpo diretivo será composto por:

I - Presidente, que será eleito dentre os membros do corpo representativo do COMTUR em voto aberto pelos próprios membros na primeira reunião do COMTUR.

II - Vice-Presidente, também eleito na mesma reunião, por voto direto aberto.

III - Um Secretário que será designado pelo Presidente.

Parágrafo Único. Para o mandato inaugural deverá a reunião mencionada nos incisos I e II deste artigo, ser convocada pelo Prefeito Municipal em ambiente aberto ao público e com ampla divulgação do evento.

Art. 4º São atribuições do Conselho Municipal de Turismo:

I – assessorar o Executivo Municipal na formulação de políticas e programas direcionados ao desenvolvimento turístico municipal, bem como na elaboração e aperfeiçoamento dos planos diretores de turismo;

II – proceder ao inventário das atrações turísticas existentes no Município de Guaratinguetá, de forma a auxiliar o Poder Executivo na elaboração de seus planos de desenvolvimento turístico;

III – recomendar a adoção de medidas e normas que visem proteger e preservar o patrimônio histórico, cultural, paisagístico e turístico do Município;

IV – sugerir investimentos em áreas turísticas consideradas prioritárias;

V – indicar critérios para concessão de estímulos governamentais, visando a expansão, modernização, organização e aumento do fluxo turístico no Município;

VI – propor medidas ou atos regulamentares referentes à exploração de serviços turísticos no Município;

VII – recomendar a realização de exposições referentes à exploração de serviços turísticos no Município;

VIII – manter estreito intercâmbio com órgãos das Administrações Municipal, Estadual e Federal, com o objetivo de:

a) receber e fornecer subsídios técnicos relativos ao planejamento turístico;

b) auxiliar o Executivo Municipal na obtenção de recursos financeiros que assegurem o adequado desenvolvimento do turismo local.

IX – fomentar a consolidação de uma infraestrutura empresarial competitiva para o Município, estabelecendo parcerias com as instituições privadas e entidades de classe;

X – efetuar estudos e analisar propostas relativas à capacitação da mão-de-obra local, visando a geração de empregos e o aperfeiçoamento do atendimento aos turistas que vêm ao nosso Município;

XI - aprovar o Calendário de Eventos Turístico do Município;

XII – propiciar condições de participação das pessoas portadoras de deficiência física na prática do turismo;

XIII – opinar sobre todos os assuntos que lhe forem remetidos pelo Poder Executivo, relativos à política turística municipal;

XIV – elaborar e aplicar seu Regimento Interno.

XV- propor resoluções, instruções regulamentares ou atos necessários ao pleno exercício de suas funções, bem como modificações ou supressões de exigências administrativas ou regulamentares que dificultem as atividades de turismo em seus diversos segmentos;

XVI- propor programas e projetos nos segmentos do Turismo visando incrementar o fluxo de turistas e de eventos para a Cidade;

XVII- propor diretrizes de implementação do Turismo através de órgãos municipais e os serviços prestados pela iniciativa privada com o objetivo de prover a infraestrutura local adequada à implementação do Turismo em todos os seus segmentos;

XVIII- propor medidas, em parceria com o poder público, que retirem da informalidade os prestadores de serviços turísticos;

Parágrafo único. Fica o Poder Executivo, através de seus órgãos competentes, encarregado:

a) – da administração e movimentação contábil e financeira do Fundo Municipal de Turismo;

b) – da celebração de contratos, convênios e financiamentos inerentes ao fomento turístico municipal.

Art. 5º O COMTUR reunir-se-á ordinariamente, uma vez por mês e extraordinariamente quantas vezes tornarem necessárias, por convocação do seu Presidente ou do Prefeito Municipal.

§ 1º As deliberações serão registradas em atas próprias e suas decisões serão tomadas pela maioria absoluta de seus membros, tendo cada representante direito a voto e o Presidente somente em caso de empate.

§ 2º O COMTUR elaborará regimento interno próprio;

§ 3º O mandato dos conselheiros será de dois anos, podendo ser reconduzido mediante indicação do segmento ou entidade que representa;

§ 4º Caso os conselheiros titular e suplente que representa um segmento ou entidade, desista de ser conselheiro, a entidade ou segmento que eles representam deverá indicar conselheiro substituto para integralizar o mandato.

§ 5º Os membros do COMTUR poderão ser substituídos caso falem sem motivo justificado a três reuniões consecutivas ou mediante solicitação das entidades ou autoridade responsável pela indicação, apresentada ao Presidente, que a encaminhará ao Prefeito Municipal para expedição de portaria.



§ 6º O exercício de qualquer função no COMTUR não será remunerada, considerando-se como serviços públicos relevantes.

Art. 6º Compete ao Presidente do COMTUR:

- a) Representar o COMTUR em todas as suas relações com terceiros, inclusive em juízo e extrajudicialmente.
- b) Dar posse aos membros do COMTUR.
- c) Abrir, orientar e encerrar as reuniões.
- d) Proferir o voto de desempate.
- e) Proferir despachos de expediente e fazer cumprir as deliberações emanadas do próprio órgão.

Parágrafo Único. Ao Vice-Presidente caberá a sucessão imediata do Presidente em casos de ausência e de vacância.

Art. 7º - Compete ao Secretário Executivo do COMTUR :

- a) Definir a pauta das reuniões com o Presidente.
- b) Elaborar a ata.
- c) Organizar arquivos e controles.
- d) Prover todas as necessidades burocráticas.
- e) Gerir a Secretaria.

Art. 8º Compete aos membros do COMTUR:

- a) Comparecer às reuniões quando convocados.
- b) Candidatar-se e eleger o Presidente e o Vice presidente do Conselho Municipal de Turismo.
- c) Levantar ou relatar assuntos de interesse Turístico.
- d) Opinar sobre assuntos referentes ao desenvolvimento Turístico do Município ou da Região.
- e) Não permitir que sejam levantados problemas políticos partidários.
- f) Constituir os Grupos de Trabalho para tarefas específicas, podendo contar com assessoramento técnico especializado se necessário.
- g) Cumprir esta Lei, cumprir o Regimento Interno e as decisões soberanas do COMTUR.
- h) Convocar, mediante assinatura de cinquenta por cento dos seus membros, assembléia extraordinária para exame ou destituição de membro, inclusive o presidente, quando esta Lei ou o Regimento Interno forem afetados.
- i) Elaborar o Regimento Interno do Conselho.

j) Votar nas decisões do COMTUR.

Art. 9º O suplente terá direito à palavra na presença do titular e direito a palavra e voto na ausência daquele.

Art. 10 As sessões do COMTUR serão abertas ao público, sendo devidamente divulgadas.

Art. 11 O COMTUR poderá permitir em suas reuniões a presença de convidados especiais com a frequência que for desejável, sejam personalidades ou entidades, desde que devidamente aprovado pelos seus membros.

Art. 12 A Prefeitura Municipal de Guaratinguetá cederá local e espaço para a realização das reuniões do COMTUR , bem como, cederá funcionários e materiais que garantam o bom desempenho de suas funções.

Art. 13 Os casos omissos serão resolvidos pelo presidente do COMTUR “ad referendum” do Conselho.

Art. 14 Ao Conselho Municipal de Turismo de Guaratinguetá fica estabelecido o prazo de 60 (sessenta) dias para a criação, composição e elaboração de seu Regimento Interno, o qual deverá ser promulgado em forma de decreto municipal.

## **CAPÍTULO II**

### **DO FUNDO MUNICIPAL DE TURISMO**

Art. 15 Fica criado o FUNDO MUNICIPAL DE TURISMO, órgão controlador, captador e liberador de recursos provenientes de órgãos públicos ou privados, internacional, nacional, estadual e municipal, de acordo com a legislação, assim constituído:

I – Pela dotação consignada anualmente no orçamento do Município.

II – Pelos recursos provenientes de programas estabelecidos pelos Governos Federal e Estadual através de seus órgãos próprios.

III – Pelos recursos provenientes de entidades não governamentais e de outros órgãos públicos relacionados à área turística federal, estadual ou municipal.

IV – Pelos auxílios, contribuições, legados e doações que venham a ele ser destinados.

V – Por recursos eventuais que lhe forem destinados, inclusive rendas resultantes de depósitos e aplicações de capitais.

Art. 16 Esta Lei entra em vigor, na data da sua publicação, revogadas as disposições em contrário e, em especial, a Lei nº 3.208, de 15 de dezembro de 1997, Lei nº 3.864, de 07 de julho de 2006, Lei nº 4.057, de 1º de agosto de 2008 e, Lei nº 4.637 de 28 de abril de 2016.

## MINUTA DE LEI – COMTUR

**MINUTA DE LEI Nº XX, de XX de dezembro de 2017** Dispõe sobre a criação do CONSELHO MUNICIPAL DE TURISMO DE GUARATINGUETÁ - COMTUR, para os fins que menciona

### **O PREFEITO DO MUNICÍPIO DE GUARATINGUETÁ**

Faço saber que a Câmara Municipal decreta e eu sanciono a seguinte Lei:

#### **CAPÍTULO I**

#### **DO CONSELHO MUNICIPAL DE TURISMO DE GUARATINGUETÁ - COMTUR**

**Artigo 1º** - Fica criado o Conselho Municipal de Turismo do Município de Guaratinguetá, de caráter **técnico, consultivo, normativo e deliberativo** como órgão de orientação e assessoramento à Municipalidade na área de Turismo, em questões referentes ao desenvolvimento turístico de Guaratinguetá.

**Parágrafo Único** - O Conselho terá uma diretoria executiva constituída por um Presidente, um Vice Presidente e um Secretário, escolhidos conforme artigo 3º, incisos I, II e III.

**Artigo 2º** O Conselho Municipal de Turismo terá a seguinte composição:

I - Um representante titular e um suplente da Secretaria Municipal de Turismo e Lazer;

II - Um representante titular e um suplente da Secretaria de Planejamento;

III - Um representante titular e um suplente da Secretaria Municipal de Educação;

IV - Um representante titular e um suplente da Secretaria Municipal de Cultura;

V - Um representante titular e um suplente da Secretaria Municipal de Serviços Urbanos;

VI - Um representante titular e um suplente da Rede Hoteleira;

VII - Um representante titular e um suplente de Restaurantes;

VIII - Um representante titular e um suplente das Agências de Viagens;

IX - Um representante titular e um suplente dos Museus;

X- Um representante titular e um suplente da **Casa** dos Artesãos;

XI - Um representante titular e um suplente da **OESG**;

XII - Um representante titular e um suplente da Associação

Agropecuária;

XIII -Um representante titular e um suplente da Associação Comercial e Empresarial de Guaratinguetá;

XIV - Um representante titular e um suplente da **Associação dos Guias do Circuito Turístico Religioso**;

XV - Um representante titular e um suplente das Associações de Bairro;

XVI - um representante do Serviço Autônomo de Águas, Esgotos e Resíduos de Guaratinguetá - SAAEG;

XVII- Um representante titular e um suplente da Polícia Militar de Guaratinguetá;

XVIII- Um representante titular e um suplente **da Secretaria de Meio Ambiente de Guaratinguetá**.

XIX- Um representante titular e um suplente **da Arquidiocese de Aparecida**;

XXI- Um representante titular e um suplente **da OAB**.

**Parágrafo 1º:** Na ausência de Entidades Específicas para outros segmentos, as pessoas que os representem poderão ser indicadas por profissionais da respectiva área ou, então, pelo COMTUR, desde que haja aprovação de dois terços dos seus Membros, podendo ser reconduzidas por quem os tenham indicado.

**Parágrafo 2º:** As pessoas de notório saber em suas especialidades e aquelas que, de forma patente, possam vir a contribuir com os interesses turísticos da cidade poderão ser indicadas pelo COMTUR para um mandato de dois anos, com a aprovação de dois terços dos seus Membros e, também, poderão ser reconduzidas pelo COMTUR.

**Parágrafo 3º:** Os representantes do poder público municipal, titulares e suplentes, que não poderão ser em número superior a um terço do COMTUR, serão indicados pelo Prefeito, também poderão ser reconduzidos.

**Parágrafo 4º:** Para todos os casos do presente Artigo, após o vencimento dos seus mandatos, e notificação às instituições que representam, os membros permanecerão em seus postos com direito

de voz e de voto enquanto não forem entregues à Presidência do COMTUR os ofícios com as indicações novas.

**Artigo 3º** - O Corpo diretivo será composto por :

I - Presidente, que será eleito dentre os membros do corpo representativo do COMTUR em voto **aberto** pelos próprios membros na primeira reunião do COMTUR.

II - Vice-Presidente, também eleito por voto direto aberto.

III - Um Secretário que será designado pelo Presidente.

**Parágrafo Único** - Para o mandato inaugural deverá a reunião mencionada **nos incisos I e II** deste artigo, ser convocada pelo Prefeito Municipal em ambiente aberto ao público e com ampla divulgação do evento.

**Artigo 4º** São atribuições do Conselho Municipal de Turismo:

I – assessorar o Executivo Municipal na formulação de políticas e programas direcionados ao desenvolvimento turístico municipal, bem como na elaboração e aperfeiçoamento dos planos diretores de turismo;

II – proceder ao inventário das atrações turísticas existentes no Município de Guaratinguetá, de forma a auxiliar o Poder Executivo na elaboração de seus planos de desenvolvimento turístico;

III – recomendar a adoção de medidas e normas que visem proteger e preservar o patrimônio histórico, cultural, paisagístico e turístico do Município;

IV – sugerir investimentos em áreas turísticas consideradas prioritárias;

V – indicar critérios para concessão de estímulos governamentais, visando a expansão, modernização, organização e aumento do fluxo turístico no Município;

VI – propor medidas ou atos regulamentares referentes à exploração de serviços turísticos no Município;

VII – recomendar a realização de exposições referentes à exploração de serviços turísticos no Município;

VIII – Manter estreito intercâmbio com órgãos das Administrações Municipal, Estadual e Federal, com o objetivo de:

a) receber e fornecer subsídios técnicos relativos ao planejamento turístico;

b) auxiliar o Executivo Municipal na obtenção de recursos financeiros que assegurem o adequado desenvolvimento do turismo local.

IX – fomentar a consolidação de uma infraestrutura empresarial competitiva para o Município, estabelecendo parcerias com as instituições privadas e entidades de classe;

X – efetuar estudos e analisar propostas relativas à capacitação da mão-de-obra local, visando a geração de empregos e o aperfeiçoamento do atendimento aos turistas que vêm ao nosso Município;

**XI - Aprovar o Calendário de Eventos Turístico do Município;**

XII – propiciar condições de participação das pessoas portadoras de deficiência física na prática do turismo;

XIII – opinar sobre todos os assuntos que lhe forem remetidos pelo Poder Executivo, relativos à política turística municipal;

XIV – elaborar e aplicar seu Regimento Interno.

**XV- Propor resoluções, instruções regulamentares ou atos necessários ao pleno exercício de suas funções, bem como modificações ou supressões de exigências administrativas ou regulamentares que dificultem as atividades de turismo em seus diversos segmentos;**

**XVI- Propor programas e projetos nos segmentos do Turismo visando incrementar o fluxo de turistas e de eventos para a Cidade;**

**XVII- Propor diretrizes de implementação do Turismo através de órgãos municipais e os serviços prestados pela iniciativa privada com o objetivo de prover a infraestrutura local adequada à implementação do Turismo em todos os seus segmentos;**

**XVIII- Propor medidas, em parceria com o poder público, que retirem da informalidade os prestadores de serviços turísticos;**

**Parágrafo único** - Fica o Poder Executivo, através de seus órgãos competentes, encarregado:

a) – da administração e movimentação contábil e financeira do Fundo Municipal de Turismo;

b) – da celebração de contratos, convênios e financiamentos inerentes ao fomento turístico municipal.

**Artigo 5º** - O COMTUR reunir-se-á ordinariamente, uma vez por mês e extraordinariamente quantas vezes tornarem necessárias, por convocação do seu Presidente ou do Prefeito Municipal.

**Parágrafo 1º** - As deliberações serão registradas em atas próprias e suas decisões serão tomadas pela maioria absoluta de seus membros, tendo cada representante direito a voto e o Presidente somente em caso de empate.

**Parágrafo 2º** - O COMTUR elaborará regimento interno próprio;

**Parágrafo 3º**- O mandato dos conselheiros será de dois anos, podendo ser reconduzido mediante indicação do segmento ou entidade que representa;

**Parágrafo 4º**- Caso os conselheiros titular e suplente que representa um segmento ou entidade, desista de ser conselheiro, a entidade ou segmento que eles representam deverá indicar conselheiro substituto para integralizar o mandato.

**Parágrafo 5º**- Os membros do COMTUR poderão ser substituídos caso faltem sem motivo justificado a três reuniões consecutivas ou mediante solicitação das entidades ou autoridade responsável pela indicação, apresentada ao Presidente, **que a encaminhará ao Prefeito Municipal para expedição de portaria.**

**Parágrafo 6º** - O exercício de qualquer função no COMTUR não será remunerada, considerando-se como serviços públicos relevantes.

**Artigo 6º** - Compete ao Presidente do COMTUR :

- a) Representar o COMTUR em todas as suas relações com terceiros, inclusive em juízo e extrajudicialmente.
- b) Dar posse aos membros do COMTUR.
- c) Abrir, orientar e encerrar as reuniões.
- d) Proferir o voto de desempate.
- e) Proferir despachos de expediente e fazer cumprir as deliberações emanadas do próprio órgão.

**Parágrafo Único** - Ao Vice-Presidente caberá a sucessão imediata do Presidente em casos de ausência e de vacância.

**Artigo 7º** - Compete ao Secretário Executivo do COMTUR :

- a) Definir a pauta das reuniões com o Presidente.
- b) Elaborar a ata.
- c) Organizar arquivos e controles.
- d) Prover todas as necessidades burocráticas.
- e) Gerir a Secretaria.

**Artigo 8º** - Compete aos membros do COMTUR:

- a) Comparecer às reuniões quando convocados;
- b) Candidatar-se e eleger o Presidente e o Vice presidente do Conselho Municipal de Turismo;
- c) Levantar ou relatar assuntos de interesse Turístico;
- d) Opinar sobre assuntos referentes ao desenvolvimento Turístico do Município ou da Região;
- e) Não permitir que sejam levantados problemas políticos partidários;
- f) Constituir os Grupos de Trabalho para tarefas específicas, podendo contar com assessoramento técnico especializado se necessário; e,
- g) Cumprir esta Lei, cumprir o Regimento Interno e as decisões soberanas do COMTUR.
- h) Convocar, mediante assinatura de cinquenta por cento dos seus membros, assembléia extraordinária para exame ou destituição de membro, inclusive o presidente, quando esta Lei ou o Regimento Interno forem afetados.
- i) Elaborar o Regimento Interno do Conselho.
- j) Votar nas decisões do COMTUR.

**Artigo 9º** - O suplente terá direito à palavra na presença do titular e direito a palavra e voto na ausência daquele.

**Artigo 10** - As sessões do COMTUR serão abertas ao público, sendo devidamente divulgadas.

**Artigo 11-** O COMTUR poderá permitir em suas reuniões a presença de convidados especiais com a freqüência que for desejável, sejam personalidades ou entidades, desde que devidamente aprovado pelos seus membros.

**Artigo 12** - A Prefeitura Municipal de Guaratinguetá cederá local e espaço para a realização das reuniões do COMTUR , bem como, cederá funcionários e materiais que garantam o bom desempenho de suas funções.



**Artigo 13** - Os casos omissos serão resolvidos **pelo presidente do COMTUR** “ad referendum” do Conselho.

**Artigo 14** - Ao Conselho Municipal de Turismo de Guaratinguetá fica estabelecido o prazo de 60 (sessenta) dias para a criação, composição e elaboração de seu Regimento Interno, o qual deverá ser promulgado em forma de decreto municipal.

## CAPÍTULO II

### DO FUNDO MUNICIPAL DE TURISMO

**Artigo 15** – Fica criado o FUNDO MUNICIPAL DE TURISMO, órgão controlador, captador e liberador de recursos provenientes de órgãos públicos ou privados, internacional, nacional, estadual e municipal, de acordo com a legislação, assim constituído:

I – Pela dotação consignada anualmente no orçamento do Município.

II – Pelos recursos provenientes de programas estabelecidos pelos Governos Federal e Estadual através de seus órgãos próprios.

III – Pelos recursos provenientes de entidades não governamentais e de outros órgãos públicos relacionados à área turística federal, estadual ou municipal.

IV – Pelos auxílios, contribuições, legados e doações que venham a ele ser destinados.

V – Por recursos eventuais que lhe forem destinados, inclusive rendas resultantes de depósitos e aplicações de capitais.

**Artigo 16** - Esta Lei entrará em vigor, na data da sua publicação, revogadas as disposições em contrário.

PREFEITURA MUNICIPAL DE GUARATINGUETÁ, aos XX dias do XX de XX de 2017.

**MARCUS SOLIVA**

PREFEITO

???????

SECRETÁRIA MUNICIPAL DA ADMINISTRAÇÃO

Publicada nesta Prefeitura na data supra

Registrada no Livro de Leis Municipais nº XXIX.

## 7. FICHA TÉCNICA

Abaixo as pessoas que participaram no todo ou em parte do processo de elaboração do Plano Diretor de Turismo da Estância Turística de Guaratinguetá:

### **Prefeitura Municipal de Guaratinguetá**

Marcus Augustin Soliva – Prefeito Municipal

### **Secretaria Municipal de Turismo e Lazer**

José Felício Goussain Murade - Secretário de Turismo

Arnaldo de Souza Guimarães – Subsecretário de Turismo

### **Grupo de Trabalho – Elaboração do Plano Diretor de Turismo**

Anderson Henrique Solcia – Senac – Turismólogo

Ana Paula Cursino Reis – Turismóloga – Representante da Secretária de Turismo

Cristino Perreira da Silva Filho – Técnico e Turismólogo – Representante da secretaria de Segurança e Mobilidade Urbana – Membro do COMTUR.

Debora Regina Vilela – Recepcionista de Hotel.

Enéas Pasin Galvão de Castro – Representante da Defesa Civil.

Evandro Luiz Fialho – Graduado em Comunicação Social com habilitação em Jornalismo pelo Unifatea – Possui curso de radialista pelo Senac e MBA em Finanças, Controladoria e Auditoria pelo Unifatea - Diretor da Rádio Inova FM de Lorena - Assessor de Imprensa do Santuário Arquidiocesano de Santo Antonio de Sant`Anna Galvão.

Fatima Aparecida Midões Izidoro – Formada em Guia de Turismo Regional e América do Sul, Gestão de Pessoas, Técnico em Turismo e Hospitalidade – Representante da Associação dos Guias do Circuito Turístico Religioso.

Gustavo Domingos Vidal Pinto - Formado em Guia de Turismo Nacional América do Sul, Técnico de Turismo Hospitalidade Alimentos e Bebidas e Jornalista de Aventura - Representa as Agências de Turismo Receptivo e Emissivo no COMTUR.

Leonardo Henriques Ferreira dos Santos Gonçalves – Representante da Fazenda da Esperança.

Maria do Carmo Antunes Lacaz – Voluntária no projeto, é formada em Turismo Rural pelo Senar.

Maria Jovita Siqueira – Vice-Presidente e representante da RT da Fé - Engenheira Elétrica – Formada em Gestão de Turismo na Uninter e Guia de Turismo no Senac.

Michelle dos Santos Cezar – Estagiaria em Comunicação.

Nathalia Martinelli Rocha – Senac – Turismóloga.

Olavo de Barros Junior – Representante da Secretária de Turismo.

Reginaldo Joaquim José da Trindade – Chefe de Gabinete da Secretaria de Turismo

Rosa Maria Alves da Silva Santos – Pedagoga e coordenadora pedagógica na rede Municipal de Educação de Guaratinguetá.

Rosalice Galvão Filippo Fernandes – Engenheira e produtora rural – Representa a Associação de Amigos do Gomerál.

Silvia Aparecida Barroso de Oliveira – Graduação em administração de empresas e representante da Associação Comercial e Empresarial de Guaratinguetá.

Silvia Regina Farias – Formada em Técnico em Guia de Turismo e estudante (graduação) em Gestão de Turismo.

Sueli Aparecida Guimarães Faria – Empresária em meios de hospedagem – Representante de bairro Pilões.

Thiago Theodoro da Silva – Empresário no ramo de agência de viagens e membro do COMTUR.

Vera Maria da Conceição Pereira Guio – Senac.

### **Senac**

Anderson Henrique Solcia

Nathalia Martinelli Rocha

Jorge Carlos Silveira Duarte

Vera Maria da Conceição Pereira Guio



# PLANO DIRETOR DE TURISMO GUARATINGUETÁ-SP

REALIZAÇÃO:

APOIO EDUCACIONAL:



SECRETARIA DE  
**TURISMO**  
GUARATINGUETÁ

Conselho Municipal de Turismo  
**COMTUR**  
Guaratinguetá

