



PLANO DIRETOR DE TURISMO

REVISIONAL

GUARATINGUETÁ - SP
JUNHO • 2022



SECRETARIA DE
TURISMO
GUARATINGUETÁ



Prefeitura Municipal da
Estância Turística de
Guaratinguetá



PLANO DIRETOR
DE TURISMO
REVISIONAL

A PHOCUS elaborou e realizou um plano de trabalho, em conjunto com a Secretaria Municipal de Turismo da Estância Turística de Guaratinguetá e, com o apoio do Conselho Municipal de Turismo (COMTUR), implementou as ações e adotou as providências, adiante descritas e detalhadas, que permitiram coletar, ordenar e sistematizar informações consideradas relevantes para a elaboração do Plano Diretor de Turismo Revisional (PDTR) deste Município.

Para que o plano de trabalho pudesse ser cumprido, dentro do prazo e com a eficácia esperada, fez-se necessário o envolvimento de todos os atores descritos no decorrer deste trabalho. Dele, portanto, participou não só a Secretaria Municipal de Turismo, como coordenadora geral do processo, mas outras Secretarias Municipais, de forma a garantir o comprometimento na realização das ações e projetos definidos e aprovados conjuntamente. Além do poder público, participaram, ainda, e pelos mesmos motivos, os integrantes de outras entidades e representações da sociedade civil e do trade turístico de Guaratinguetá, cujo compromisso e responsabilidade se tornam fundamentais para que as ações públicas, aliadas a outras ações identificadas como necessárias e de execução por estes atores, somem-se, possibilitando, assim, o sucesso de um PDTR factível, participativo, eficaz e sustentável. Constam neste documento o Inventário dos Atrativos Turísticos do Município com as respectivas localizações e vias de acesso; equipamentos e serviços turísticos, infraestrutura de apoio e a Infraestrutura básica. Também faz parte do PDTR a Pesquisa de Demanda Turística (2021/2022).

O PDTR de Guaratinguetá é, portanto, um documento que contempla diretrizes e propostas de ações estratégicas para o desenvolvimento sustentável do turismo no Município, aprimorando e desenvolvendo o potencial e os segmentos turísticos, com ações de curto, médio e longo prazos, a serem implementadas em conjunto com o Poder Público, COMTUR e iniciativa privada. Tem como principal objetivo, planejar, revisar e estruturar, de forma organizada e exequível, as diretrizes e ações estratégicas, dinamizando a economia local e promovendo o desenvolvimento social, ambiental e cultural do Município.

PHOCUS EDUCAÇÃO COPORATIVA

PALAVRA DO PREFEITO

A revisão do Plano Diretor de Turismo, possibilita o alinhamento das ações e projetos que estão ocorrendo no município, junto ao planejamento dos novos caminhos a seguir, promove a prática do turismo como uma das atividades econômicas mais importantes, ao lado da indústria, comércio e agronegócio.

O Município, historicamente, tem sua vocação turística alicerçada no religioso, em especial na devoção à Nossa Senhora Aparecida, encontrada nas águas do Rio Paraíba na Vila de Guaratinguetá e ao Frei Galvão, 1º Santo Brasileiro, nascido na Terra das Garças Brancas. Outras vocações turísticas estão ligadas aos aspectos naturais e à prática humana, que sinalizam o potencial de desenvolvimento do turismo nas modalidades ambiental, cultural, ecoturismo, gastronômico, entre outros.

O Poder Executivo Municipal agradece aos representantes do segmento turístico que participaram diretamente na revisão do Plano Diretor de Turismo; ao profissionalismo da Empresa PHOCUS; às contribuições do COMTUR – Conselho Municipal de Turismo e, finalmente, às pessoas e aos empreendedores dos atrativos, equipamentos e infraestrutura pelo fornecimento das informações.

Enfatizamos que o processo de planejamento ocorreu de maneira participativa, contando com a contribuição de várias entidades do trade turístico, poder público, Câmara Municipal de Vereadores, e, da própria comunidade, por meio de oficinas, encontros periódicos e audiências públicas.

Vencida a etapa de revisão do Plano Diretor de Turismo, agora o objetivo do Poder Executivo Municipal é que o plano revisado seja implementado, colaborativamente, com a participação da sociedade de Guaratinguetá.

Queremos que todos estejam conscientes da importância da implementação deste Plano, da relevância do estabelecimento das parcerias, visando organizar a atividade turística e promover a sustentabilidade ambiental, econômica e social no município de Guaratinguetá.

Esta é a nossa missão! Juntos iremos cumpri-la.

Marcus Augustin Soliva

Prefeito Municipal, Estância Turística de Guaratinguetá – SP

PALAVRA DO SECRETÁRIO

O Plano Diretor de Turismo Revisional - PDTR, indica-nos caminhos para gestão e prática do Turismo como fator de desenvolvimento econômico para a Estância Turística de Guaratinguetá. Revisamos o Plano Diretor de Turismo, não somente para cumprir com a exigência legal, mas, também, para que possa ter objetivos, diretrizes e ações voltadas para o fortalecimento e desenvolvimento do Setor Turístico no município em curto, médio e longo prazo, com estratégias diferenciadas tanto para o fomento da profissionalização da cadeia produtiva do turismo, quanto ao acolhimento dos turistas e visitantes.

Temos o desafio de implantar e executar o PDTR, envolvendo a sociedade civil, instituições dos setores turísticos: público e privado, COMTUR (Conselho Municipal de Turismo), Câmara Municipal e Prefeitura da Estância Turística de Guaratinguetá, para fazer a gestão e operacionalização de forma participativa e coletiva.

Mario Augusto Rodrigues Nunes

ÍNDICE

1. APRESENTAÇÃO	1
1.1. CRONOGRAMA DE TRABALHO	2
1.2. FUNDAMENTAÇÃO LEGAL DO PLANO	3
1.2.1. Lei nº 11.771, de 17 de setembro de 2008 (LGT)	4
1.2.2. Lei complementar nº1.261, de 29 de abril de 2015.....	4
1.2.3. Resolução ST-14, de 21 de junho de 2016	5
1.2.4. Lei Municipal Nº4871, de 23 de agosto de 2018 – PDT.....	5
1.2.5. Lei Complementar Nº 056, de 18 de julho de 2022 – Plano Diretor.....	6
1.3. OBJETIVOS DO PLANO DIRETOR DE TURISMO REVISIONAL – PDTR	12
1.4. ATORES ENVOLVIDOS NO PROCESSO TURÍSTICO	13
1.5. METODOLOGIA APLICADA	13
1.6. O MUNICÍPIO DE GUARATINGUETÁ.....	15
1.6.1. Localização Regional	18
1.6.2. Acessos Rodoviários, Aéreos, Ferroviários e Hidroviários.....	19
1.6.3. Índices e Dados do Município	27
1.6.4. Aspectos históricos culturais	31
1.6.4.1. Patrimônios Tombados na Estância Turística de Guaratinguetá	32
1.6.4.2. Manifestações Artísticas e Culturais.....	40
1.6.5. O Turismo no Município	47
1.6.5.1. Fluxo Turístico Municipal	55
1.6.5.2. Vocação Turística	56
1.6.5.3. Conselho Municipal do Turismo – COMTUR	57
1.6.5.4. Legislação de Apoio ao Turismo no Município	58
1.6.5.5. Participação no Desenvolvimento Regional	59
1.6.6. Aspectos Ambientais	61
1.6.6.1. Objetivos do Desenvolvimento Sustentável (ODS).....	64
2. DIAGNÓSTICO.....	66
2.1.DOCUMENTAÇÃO PARA O PROJETO DE LEI REVISIONAL DOS MUNICÍPIOS TURÍSTICOS	67
2.1.1. Estudo de Demanda Turística 2021/2022	68
2.1.2. Atrativos Turísticos com Localização e Vias de Acesso	113
2.1.2.1. Segmentação Turística	217

2.1.2.2. Avaliação dos Atrativos Turísticos	224
2.1.2.3. Identificação de Rotas, Circuitos ou Caminhos Existentes e Potenciais	258
2.1.3. Equipamentos e Serviços Turísticos	284
2.1.3.1. Meios de Hospedagem	285
2.1.3.2. Serviços de Alimentação	311
2.1.3.3. Calendário de Eventos	322
2.1.4. Infraestrutura de Apoio Turístico	324
2.1.4.1. Serviços de Informações Turísticas	324
2.1.4.2. Site da Estância Turística de Guaratinguetá	325
2.1.4.3. Espaço para Eventos	326
2.1.4.4. Agências de Turismo (emissivo & receptivo)	329
2.1.4.5. Transportadoras Turísticas	332
2.1.4.6. Guias de Turismo	333
2.1.4.7. Serviço Médico Emergencial	340
2.1.4.8. Sistema de Postos Bancários	343
2.1.4.9. Sistema de Comunicação	343
2.1.4.9. Sistema de Segurança Pública	349
2.1.4.10. Sistema de Transporte Público e Mobilidade	350
2.1.4.11 Sinalização de Atrativos Turísticos	352
2.1.5. Infraestrutura Básica	353
2.1.5.1. Abastecimento de Água Potável, Tratamento de Esgoto e Resíduos Sólidos	353
2.2. ANÁLISE DOS PROJETOS EM ANDAMENTO E NOVOS PROJETOS	356
3. PROGNÓSTICO	371
3.1. DIRETRIZES ESTRATÉGICAS PARA O DESENVOLVIMENTO DO TURISMO NO MUNICÍPIO	379
3.2. AÇÕES E PROJETOS PROPOSTOS	382
3.4. VALIDAÇÃO DO PLANO DIRETOR DE TURISMO	397
4. CONSIDERAÇÕES FINAIS	398
5. REFERÊNCIAS	399
6. FICHA TÉCNICA	403
7. ANEXOS	405
7.1 – Lei do Plano Diretor de Turismo (2018)	405
7.2 – Lei do Conselho Municipal de Turismo - COMTUR	406
7.3 – Regimento Interno – COMTUR	410
7.4 – Lei do Fundo Municipal de Turismo – FUMTUR	423

7.5 – Ata de Apresentação e Validação do Plano Diretor de Turismo Revisional no COMTUR .	434
7.6. Leis de Tombamento e Valor Histórico	439
7.7. Legislações, Ações e Patrimônio Ambiental.....	441

1. APRESENTAÇÃO

O Plano Diretor de Turismo Revisional (PDTR) 2022-2024 é o instrumento que estabelece diretrizes e propostas estratégicas que irão fomentar o desenvolvimento sustentável do turismo na Estância Turística de Guaratinguetá/SP. O objetivo principal é ordenar as ações do setor público por meio desse documento, que servirá de norteador para a gestão do turismo no destino, em especial para sua manutenção a condição de Estância Turística, conforme preconiza a Lei Complementar Nº1.261, de 29 de abril de 2015, Resolução ST- 14, de 21-6-2016 e Lei Municipal Nº4871, de 23 de agosto de 2018. Foi elaborado de acordo com as orientações das leis estadual, municipal e a Cartilha de Plano Diretor Orientado ao Turismo (Mtur / 2022), de forma coletiva, com o apoio dos atores do turismo no Município (Secretarias Municipal de Turismo, Cultura, Esporte, Educação, Meio Ambiente, Planejamento, Indústria, Comércio e Gestão de Convênio, Companhia de Serviços de Água, Esgotos e Resíduos de Guaratinguetá (SAEG), Trade Turístico, Conselho Municipal de Turismo – COMTUR e Associação Comercial e Empresarial) e apresentado para a Comissão de Turismo da Câmara Municipal de Guaratinguetá – Biênio 2021/2022, por meio da entidade privada especializada PHOCUS EDUCAÇÃO CORPORATIVA. Este documento espelha os anseios do setor e do cidadão que consome turismo, congrega além de propostas e ações para o futuro, olhares, percepções e desejos da coletividade com o objetivo de promover e consolidar o turismo, como um eixo estratégico efetivo de desenvolvimento econômico do Município.

As medidas previstas neste Plano Diretor de Turismo Revisional estão em consonância com o trabalho cooperativo na criação de alternativas com projetos voltados a outros segmentos do turismo existente no destino, além do religioso. Neste contexto, almeja-se reverter a atual situação do baixo fluxo turístico e do desemprego, fortalecendo a recuperação gradual da economia municipal. Assim, até o final de 2024, estima-se alcançar resultados como o aumento da chegada de turistas e visitantes em mais de 1 milhão ao ano e a ampliação da receita e empregabilidade no Município.

A Estância Turística de Guaratinguetá é conhecida, especialmente, através do turismo religioso como “Terra do Primeiro Santo Brasileiro – Santo Antônio de Sant’Ana Galvão” a nível nacional e internacional, tem como desafio, alavancar os outros segmentos do turismo de uma forma sustentável, gerando qualificação profissional, emprego, renda, inclusão social e promover o aquecimento da economia local e regional, colocando o destino de Guaratinguetá/SP, dentre os maiores destinos de turismo do mundo.

1.1. CRONOGRAMA DE TRABALHO

CRONOGRAMA DE TRABALHO – 2021/2022									
1º ETAPA	Set	Out	Nov	Dez	Jan	Fev	Mar	Abr	Maio
Estudos Preliminares – Apresentação / Metodologia	X								
2º ETAPA	Set	Out	Nov	Dez	Jan	Fev	Mar	Abr	Maio
Inventário Turístico / Diagnóstico		X	X	X					
3º ETAPA	Set	Out	Nov	Dez	Jan	Fev	Mar	Abr	Maio
Prognóstico / Análise e Propostas					X	X	X		
4º ETAPA	Set	Out	Nov	Dez	Jan	Fev	Mar	Abr	Maio
Validação do COMTUR e Comissão de Turismo (Câmara Municipal)								X	X



Fonte: Phocus Educação Corporativa

AGENDA DE ENCONTROS / OFICINAS					
INÍCIO: 13/09/2021	TÉRMINO: 11/04/2022	SEXTAS-FEIRAS: 19H00 as 21h00	MODELO: PRESENCIAL De acordo com a fase do Plano SP	PÚBLICO: GESTORES PÚBLICOS COMTUR TRADE TURÍSTICO	
<p>06 – Oficinas/encontros com grupo de trabalho em reuniões ordinárias do COMTUR – Audiência Pública 01 – Oficina/encontro com grupo de trabalho em reunião extraordinária do COMTUR – Audiência Pública 01 – Apresentação e Validação do Plano no CONSELHO MUNICIPAL DE TURISMO - COMTUR – Audiência Pública 01 – Apresentação para a Comissão de Turismo (Câmara Municipal de Guaratinguetá) – Audiência Pública 04 – Reuniões com a equipe técnica da Secretaria de Turismo.</p>					
DATAS DE NOSSOS ENCONTROS PRESENCIAIS					
1 – 13/09/2021		5 – 21/02/2022			
2 – 18/10/2021		6 – 14/03/2022			
3 – 08/11/2021		7 – 28/03/2022			
4 – 13/12/2021		8 – 11/04/2022			
		9 – 09/05/2022			

Fonte: Phocus Educação Corporativa

ESTUDOS PRELIMINARES – APRESENTAÇÃO / METODOLOGIA

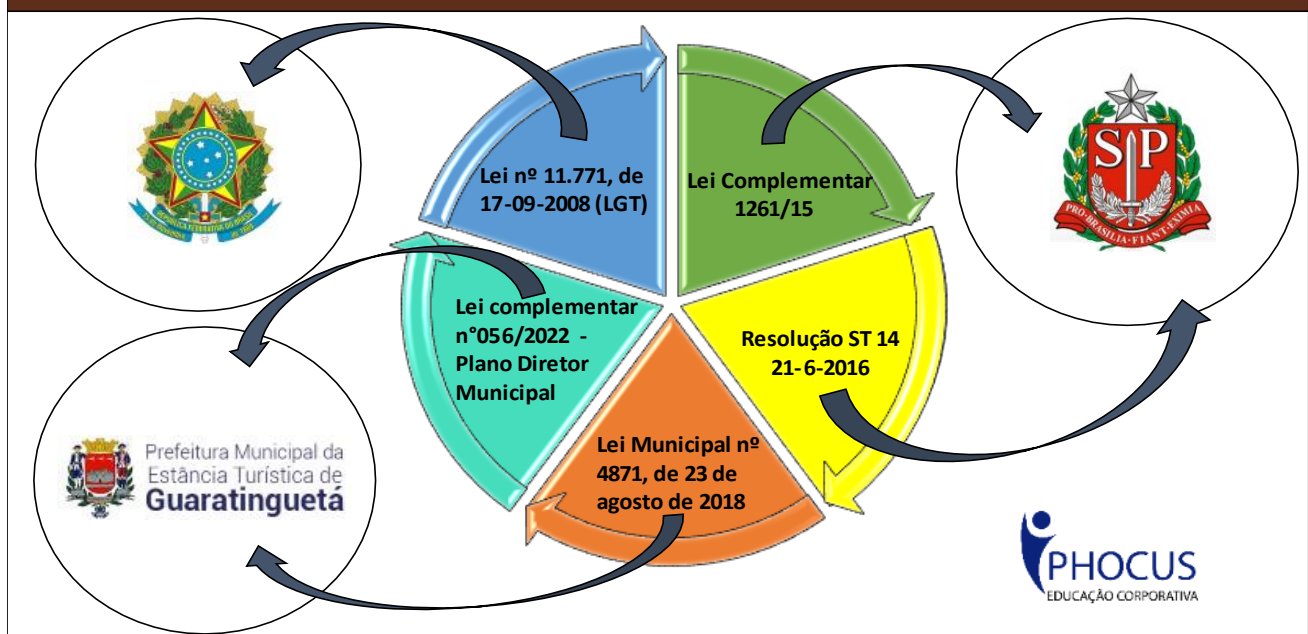


ETAPA I

1.2. FUNDAMENTAÇÃO LEGAL DO PLANO

O Plano Diretor de Turismo Revisional - PDTR norteia a cidade para a execução de seus projetos e dá credibilidade ímpar junto a sociedade com regras claras, mostrando a potencialidade, apontando os problemas, apresentando soluções, alinhado com as orientações da *Cartilha de Plano Diretor orientado ao Turismo (Mtur / 2022)* e as *Leis nº 11.771, de 17 de setembro de 2008 (Lei Geral do Turismo)*, *Lei complementar nº 1.261, de 29 de abril de 2015*, *Resolução nº ST14, de 21 de junho de 2016*, *Lei Municipal Nº 4871, de 23 de agosto de 2018* e *Lei Complementar nº 056/2022 – Plano Diretor Municipal*, atendendo dessa forma a manutenção do Título de Estância Turística, para captação dos recursos por meio da Secretária de Turismo do Estado de São Paulo junto ao seu departamento DADETUR, programas e recursos do Ministério do Turismo e Parcerias Público-Privadas.

FUNDAMENTAÇÃO LEGAL DO PLANO



1.2.1. Lei nº 11.771, de 17 de setembro de 2008 (LGT)

Estabelece que a Política Nacional de Turismo deverá se orientar pelos princípios da regionalização e do desenvolvimento econômico-social, justo e sustentável, entre outros. Para tanto, faz-se necessário estabelecer um conjunto de orientações e mecanismos que garantam a efetiva descentralização e execução coordenada das políticas de turismo responsável, em todos os níveis de governo.

Com base nos princípios de sustentabilidade ambiental, sociocultural, econômica e político-institucional que norteiam o *Programa de Regionalização do Turismo* e guiado pela *Agenda para o Desenvolvimento Sustentável de 2030*, o Ministério do Turismo buscará articular e incentivar a convergência das ações voltadas ao desenvolvimento responsável no âmbito da Política Nacional do Turismo juntamente com os *Objetivos de Desenvolvimento Sustentável (ODS)* no âmbito da Política Nacional de Turismo e do avanço da Agenda 2030, em especial os *ODS 8, 12 e 14*, onde o turismo foi especialmente incluído como meta.

Para tanto, pretende-se estimular a adoção da boa governança, a criação de marcos legais e a adoção de estratégias e planos de ação que considerem a promoção do turismo sustentável, que gera empregos, promove a cultura e os produtos locais. Os estados, o Distrito Federal, *os municípios e as regiões turísticas*, com seus colegiados e parceiros estratégicos, que devem desenvolver suas políticas *alinhando-se às propostas do Plano Nacional de Turismo 2018-2022*.

1.2.2. Lei complementar nº 1.261, de 29 de abril de 2015

Elucida em seu Capítulo II, das Estâncias Turísticas, no Artigo 2º, item VI que as Estâncias Turísticas devem ter um Plano Diretor de Turismo aprovado e revisado a cada 3 (três) anos. Na Seção II, que trata do Projeto de Lei Revisional dos Municípios Turísticos, o Artigo 6º estabelece que o Poder Executivo deverá encaminhar à Assembleia Legislativa, a cada 3 (três) anos, projeto de Lei Revisional e outras melhorias implementadas pelo município, como a Lei Municipal das Micro e Pequenas Empresas, cursos de capacitação profissional na área de turismo receptivo e condições de acessibilidade às pessoas com deficiência ou com mobilidade reduzida.

O inciso § 3º informa que os municípios classificados por lei como Estância Turística e de Interesse Turístico deverão encaminhar à Secretaria de Estado, competente para os assuntos relacionados ao turismo, até o dia 30 de abril do ano de apresentação do Projeto de Lei Revisional, a documentação de que tratam os incisos I e II, do artigo 5º, da lei complementar.

Embasado nas obrigações desta lei complementar, esse Plano Diretor de Turismo Revisional será válido pelos próximos 03 (três) anos. Entretanto, sua próxima revisão/atualização, deverá ser executada e entregue para a Secretaria de Turismo e Viagens do Estado de São Paulo até a data limite de 30 de abril de 2025.

1.2.3. Resolução ST-14, de 21 de junho de 2016

Estabelece parâmetros para elaboração do Plano Diretor de Turismo dos municípios e dá outras providências. O artigo 1º estabelece que o Plano Diretor de Turismo do município deverá ser elaborado pelo órgão de turismo da Prefeitura ou em convênio com Faculdade de Turismo ou entidade pública ou privada especializada, com a aprovação do COMTUR e da Câmara Municipal. O artigo 2º determina que para a elaboração do Plano Diretor é essencial:

I - Ter o inventário turístico do município e o COMTUR.

II - Ter participação efetiva e determinante do COMTUR – Conselho Municipal de Turismo na elaboração do Plano, em parceria com o órgão municipal de turismo na definição de metas e projetos.

III - Realizar ao menos uma audiência pública, oficina ou similar para a participação de outros agentes interessados e para conceber as metas para o turismo local de curto, médio e longo prazo, principais pontos positivos e negativos e indicações de prioridades e possibilidades de exploração de segmentos turísticos.

IV - Considerar os aspectos ambientais, culturais, sociais e de preservação do patrimônio material e imaterial e sua interação sustentável com a atividade turística.

Parágrafo único: É recomendável que o Plano Diretor de Turismo seja avaliado por um profissional da área, preferencialmente um Turismólogo ou Técnico em Turismo.

O Plano Diretor de Turismo do município deverá ser composto basicamente de: Apresentação e Metodologia, Inventário e Diagnóstico, Prognóstico e Plano de Ações.

1.2.4. Lei Municipal N°4871, de 23 de agosto de 2018 – PDT

Art. 1º Fica aprovado o Plano Diretor de Turismo do Município da Estância Turística de Guaratinguetá para o período de 2018 a 2020, consubstanciado no Anexo Único desta Lei, revisado a cada três anos.

Art. 2º O Município procederá a avaliações periódicas da implementação do Plano Diretor de Turismo com a participação efetiva do Conselho Municipal de Turismo - COMTUR e da sociedade civil.

Art. 3º As despesas decorrentes da execução desta Lei correrão por conta de verbas próprias orçamentárias, suplementadas, por decreto, se necessário.

1.2.5. Lei Complementar Nº 056, de 18 de julho de 2022 – Plano Diretor

Dispõe sobre o Plano Diretor do Município de Guaratinguetá e o Sistema de Planejamento e Gestão do Desenvolvimento Urbano do Município da Estância Turística de Guaratinguetá e dá outras disposições. Art. 1º Esta Lei institui o Plano Diretor do Município de Guaratinguetá e o Sistema de Planejamento e Gestão do Desenvolvimento Urbano do Município da Estância Turística de Guaratinguetá.

Destaca-se, do PDM, que entrou em vigor no dia 18.07.2022, os principais elementos que compõem a Lei, afetos às atividades turísticas no Município, citados textualmente ou que às influenciam diretamente:

Título I - Das Definições Gerais do Plano Diretor

Capítulo II - Dos Princípios e Objetivos Gerais

Art. 6º São objetivos gerais decorrentes dos princípios elencados:

VII - Consolidar a cidade de Guaratinguetá como polo turístico e gerador de emprego e renda.

Título II - Das Políticas Públicas: Objetivos, Diretrizes e Ações Estratégicas

Capítulo I - Do Desenvolvimento Urbano e Meio Ambiente

Seção III - Do Meio Ambiente

Subseção II - Das Áreas Verdes e das Unidades de Conservação

Art. 77 As áreas destinadas à proteção dos recursos naturais e hídricos e do patrimônio ambiental compreendem as Unidades de Conservação.

Parágrafo único. As Unidades de Conservação ambiental apresentarão diferentes níveis de restrição do uso do solo e dos recursos naturais nelas existentes, indo desde a proibição do uso até a permissão para manejo, ou, nas áreas de domínio público, para o uso recreativo, educativo e turístico.

Seção V - Da Mobilidade Urbana

Art. 89 São objetivos da Mobilidade Urbana:

IX - Promover medidas de mobilidade urbana, para fomentar o comércio, serviços e turismo, bem como escoamento da produção da Cidade.

Subseção I - Da Iluminação Pública

Art. 93 São diretrizes para projetos de Iluminação Pública:

III - Contribuir para o embelezamento da Cidade, aprimorando a iluminação em pontos turísticos, monumentos, obras e edificações culturais e históricas, parques, áreas verdes e de lazer;

Seção V - Do Desenvolvimento Econômico

Subseção I - Das Disposições Gerais

Art. 99 São objetivos da política de Desenvolvimento Econômico:

XIX - Fortalecer os segmentos do turismo, da cultura e do lazer, explorando economicamente o potencial do território para esse fim, requalificando os equipamentos públicos existentes e ordenando e qualificando áreas para atrair novos investimentos privados do setor;

Subseção II - Das Disposições Específicas

Art. 104 São diretrizes para o Desenvolvimento do Turismo local:

I - Promover o ordenamento territorial das áreas urbanas e rurais com vocação turística, organizando a ocupação, o crescimento e o desenvolvimento sustentável do Turismo no Município;

II - Garantir a execução do Plano Municipal de Turismo;

III - Promover a infraestrutura turística para toda a extensão do Município;

IV - Promover a conscientização da comunidade com foco no turismo, educação, acessibilidade e sustentabilidade;

V - Promover a integração das atividades turísticas ao comércio local;

VI - Promover a capacitação e qualificação do Trade Turístico em parceria com o setor público, iniciativa privada e sociedade civil;

VII - Garantir a sinalização turística adequada, e de acordo com o Ministério do Turismo, por meio da implementação de um Plano de Sinalização Turística;

VIII - Promover a divulgação dos atrativos e potenciais turísticos do Município por meio de um Plano de Marketing e Comunicação;

IX - Promover melhorias e manutenção contínua dos atrativos turísticos, bem como transformar os potenciais turísticos em atrativos, estimulando, especialmente o turismo religioso vinculado a roteiros;

X - Promover a participação de atores sociais na elaboração de políticas públicas voltadas ao desenvolvimento do turismo;

XI - Promover os segmentos turísticos, produtos locais, gastronomia, arte e manifestações culturais, em feiras e eventos pelo Brasil;

XII - Consolidar os seguintes segmentos do turismo: cultural, rural e ecoturismo, bem como promover os demais;

XIII - Promover o desenvolvimento do potencial de Guaratinguetá para a prática do turismo de eventos e negócios;

XIV - Promover a visibilidade do turismo de Guaratinguetá por meio da divulgação nos veículos de comunicação (Rádio e TV), bem como, nas redes sociais oficiais do poder público;

XV - Garantir mobilidade e acessibilidade aos atrativos turísticos;

XVI - Desenvolver estudos para implantar rotas alternativas para pedestres e ciclistas, aproveitando as margens dos ribeirões que cruzam as vias centrais, através de parques lineares;

XVII - Promover o turismo do Município em âmbito regional, nacional e internacional;

XVIII - Planejar o acesso ao anel viário regional.

Parágrafo único. Os empreendimentos relacionados ao turismo, na Área de Proteção Ambiental da Serra da Mantiqueira, deverão ser regulamentados em Lei Específica no prazo de 18 (dezoito) meses, contados a partir da data de publicação desta Lei.

Subseção III - Rota Turística da Serra ao Mar

Art. 105 O projeto Rota Turística da Serra ao Mar, previsto no Plano Diretor de Turismo da Estância Turística de Guaratinguetá, possibilitará o desenvolvimento de um Roteiro Turístico envolvendo os municípios de Paraty no Rio de Janeiro, Cunha, Guaratinguetá e Campos do Jordão no Estado de São Paulo.

Art. 106 O projeto deverá prever a criação de núcleos com características de vilas com padrão arquitetônico pré-definido que contenham empreendimentos comerciais de apoio ao turismo, nas regiões do Gomerl (aproveitando a Igreja de São Lázaro) e da Serra do Quebra Cangalha.

Art. 107 A Rota Turística da Serra do Mar poderá ser objeto de uma ou várias operações viárias consorciadas com destaque para o desenvolvimento do Projeto Estrada Parque Cênica Guaratinguetá – Campos do Jordão.

Art. 108 O Projeto Rota Turística da Serra ao Mar tem como objetivo:

I - Qualificar e promover o desenvolvimento de atividades turísticas com geração de renda, inclusão social, preservação ambiental e ordenamento da ocupação do território de forma regulada e equilibrada, criando um ambiente propício a implantação de novos empreendimentos turísticos; e

II - Requalificar a rede viária e urbana ao longo do trecho desta rota contido na Estância Turística de Guaratinguetá com especial atenção para a sinalização e apoio aos turistas.

Art. 109 São diretrizes deste projeto:

II - Integrar requalificar os trechos rodoviários compreendidos pelas rodovias estaduais SP-171 Paulo Virgílio e SP-153 Rodovia João Martins Correa; estradas municipais Presidente Tancredo Neves e Estrada Cênica José Jorge Boueri (Gomeral), seguindo as diretrizes de implantação do Anel Viário de Guaratinguetá e dos planos de manejo das seguintes unidades de conservação: APA Federal da Serra da Mantiqueira, Parque Estadual de Campos do Jordão e a área reservada para a futura APA da Serra de Quebra Cangalha;

III - Compatibilizar a Lei de uso e ocupação do solo com as atividades econômicas potenciais do projeto Rota Turística da Serra ao Mar, valorizando a beleza paisagística do território e a cultura tradicional local.

Seção VI - Do Patrimônio Histórico, Artístico, Arquitetônico, Cultural e Natural

Art. 115 O Patrimônio Material, Imaterial e Natural do Município da Estância Turística de Guaratinguetá é constituído por bens móveis ou imóveis, tangíveis ou intangíveis, de natureza material ou imaterial, tomados individualmente ou em conjunto, existentes em seu território e cuja preservação seja de interesse público, dado o seu valor histórico, cultural, artístico, ecológico, bibliográfico, documental, religioso, etnográfico, arqueológico, paleontológico, paisagístico, turístico, arquitetônico e científico.

Capítulo III - Do Desenvolvimento Territorial

Seção VI - Da Gestão do Espaço Rural, das Áreas de Uso Consolidado e do Desenvolvimento Sustentável do Agronegócio

Art. 168 São ações estratégicas da Gestão do Espaço Rural, das Áreas de Uso Consolidado e do Desenvolvimento Sustentável do Agronegócio:

XXIV - Articular junto aos outros órgãos e entidades, projetos e ações para o desenvolvimento do turismo rural.

Título III - Do Plano Urbanístico-Ambiental

Capítulo IV - Do Zoneamento

Seção II - Das Zonas Especiais

Subseção II - Das Zonas Especiais de Interesse Turístico

Art. 191 As Zonas Especiais de Interesse Turísticos são áreas voltadas ao interesse turístico, paisagístico, cultural e ambiental já garantidas neste instrumento legal ou em outros

congêneres, que podem estar inscritas aos instrumentos de preservação e proteção, tais como as Zonas Especiais de Proteção Ambiental, Zonas Especiais de Urbanização Controlada e Zonas Especiais de Patrimônio Cultural, bem como incorporar as localidades de atratividade religiosa relacionadas a Frei Galvão e outras manifestações religiosas ou festejos turístico-culturais.

§1º As Zonas Especiais de Interesse Turísticos situadas nas Zonas Especiais de Proteção Ambiental e Zonas Especiais de Patrimônio Cultural, deverão se restringir às atividades moderadas e ordenadas.

§2º As estradas vicinais, que se ligam a outros pontos de interesse turístico, poderão, ter de ambos os lados, faixas (100 metros para Zona Rural e 50 metros para APA's) estabelecidas para uso especial de interesse e apoio turístico, com ocupações moderadas, ordenadas e distâncias definidas na Lei de Uso e Ocupação do Solo.

Art. 192 As Zonas Especiais de Interesses Turísticos receberão identificações de sinalização de trânsito e de orientação turística, atendendo simbologia específica do Código de Trânsito Brasileiro, que serão definidas pela Secretaria de Turismo em concordância com o Conselho Municipal de Turismo e constará do Plano de Mobilidade Urbana de Guaratinguetá.

Subseção III - Das Zonas Especiais de Proteção Ambiental

Art. 194 As Zonas Especiais de Proteção Ambiental se subdividem em cinco categorias, na seguinte conformidade:

II - Zonas Especiais de Proteção Ambiental II - De Uso Sustentável: que abrangem áreas cuja função básica seja compatibilizar a conservação da natureza com o uso sustentável de parcela dos recursos naturais existentes, são permitidos usos econômicos como a agricultura familiar, o turismo e lazer, desde que compatíveis com a proteção dos ecossistemas locais;

Capítulo V - Dos Instrumentos de Gestão Urbana e Ambiental

Seção I - Dos Instrumentos Urbanísticos

Subseção VII - Do Direito de Preempção

Art. 229 O Poder Público municipal poderá exercer o Direito de Preempção para aquisição de imóvel urbano objeto de alienação onerosa entre particulares, conforme disposto nos artigos 25, 26 e 27 do Estatuto da Cidade.

Parágrafo único. O Direito de Preempção será exercido sempre que o Poder Público necessitar de áreas para:

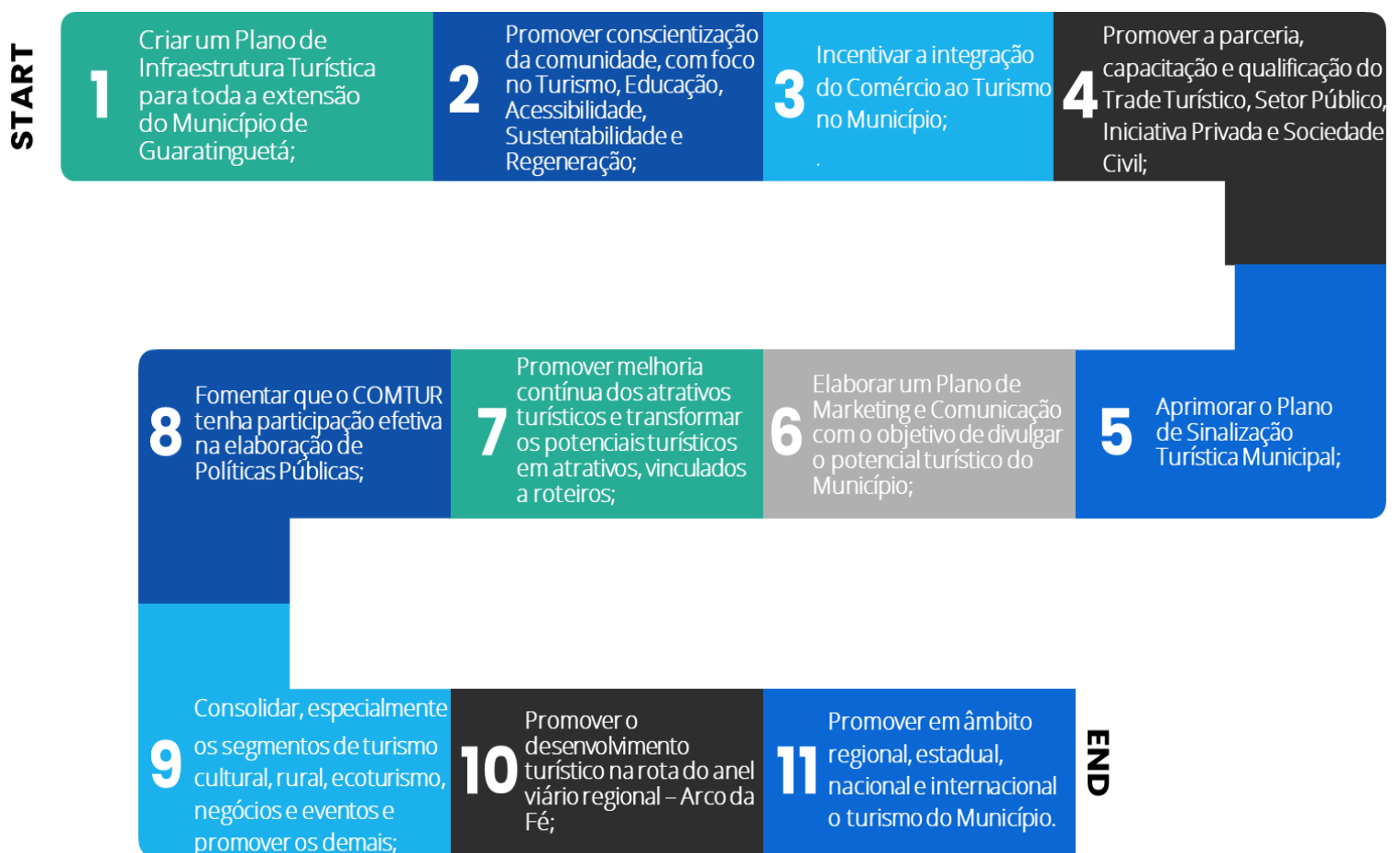
- I - Regularização fundiária;
- II - Execução de programas e projetos habitacionais de interesse social;
- III - Constituição de reserva fundiária;
- IV - Ordenamento e direcionamento da expansão urbana;
- V - Implantação de equipamentos urbanos e comunitários;
- VI - Criação de espaços públicos de lazer e áreas verdes;
- VII - Criação de unidades de conservação ou proteção de outras áreas de interesse ambiental; e
- VIII - Proteção de áreas de interesse histórico, cultural, turístico ou paisagístico.

Título V - Das Disposições Gerais e Transitórias

XII - Regulamentação em Lei Específica dos Empreendimentos relacionados ao turismo na Área de Proteção Ambiental da Serra da Mantiqueira, no prazo de até 18 (dezoito) meses;

1.3. OBJETIVOS DO PLANO DIRETOR DE TURISMO REVISIONAL – PDTR

Este Plano tem como objetivo planejar, revisar, apontar e estruturar de forma organizada e exequível as diretrizes estratégicas com um conjunto de propostas de ações que irão contribuir e potencializar o desenvolvimento do turismo sustentável na Estância Turística de Guaratinguetá (SP), estabelecendo ações de fortalecimento na geração de negócios, renda e emprego, potencializando as ofertas e outros segmentos turísticos existentes no Município, além do religioso, bem como o cultural, o rural, o ecoturismo, aventura, o náutico, esportes, estudos e intercâmbio, saúde, social, negócios e eventos conforme diretivas abaixo:




Fonte: Phocus Educação Corporativa

1.4. ATORES ENVOLVIDOS NO PROCESSO TURÍSTICO

Participação dos atores envolvidos no processo de desenvolvimento do Plano Diretor de Turismo Revisional (PDTR):

ATORES ENVOLVIDOS NO PROCESSO TURÍSTICO



DESENVOLVIMENTO DO PLANO DIRETOR DE TURISMO REVISIONAL

1.5. METODOLOGIA APLICADA

Para o desenvolvimento do processo de planejamento foi importante definir uma metodologia de trabalho, para conseguir uniformidade nas informações geradas pelo município e assim buscar coerência na análise do cenário local para definir as diretrizes e projetos.

Metodologia Participativa



1. Participantes respondem individualmente a uma pergunta desafiadora.
- Realizado sempre no check-in ou às vezes no início de uma atividade para desenvolver um tema específico.
2. Grupos com mínimo 4 e máximo 6 participantes respondem a uma pergunta desafiadora.
- Ação em todos os encontros para tratar de tema específico.
3. Em plenária os grupos compartilham o que produzem.
- Ação em todos os encontros.
4. PHOCUS aprofunda os conceitos.
- O mediador ouve a plenária e aprofunda os conceitos e faz todas as conexões necessárias e possíveis entre o que foi falado com a sua própria experiência e conhecimento.
5. PHOCUS sintetiza os resultados do processo de aprendizagem e produção de informações.
- O mediador resume os aspectos principais que aparecem no processo e que são de interesse para o desenvolvimento do plano estratégico.
6. Grupo Sistematizador trata as informações produzidas e vai inserindo na estrutura do plano.
- É formado por um núcleo de pessoas proativas do poder público e da iniciativa privada.
7. Demandar desafios.
- De acordo com as necessidades e status do plano estratégico, demandam-se desafios para os participantes, seja para aprofundar temas ou realizar atividades que contribuam com o plano estratégico.

METODOLOGIA PARTICIPATIVA

- O Plano Diretor de Turismo Revisional, para o seu desenvolvimento, seguiu a metodologia participativa, aplicada pela empresa PHOCUS, conseguindo uniformidade nas informações geradas pelo Município e buscando coerência na análise do cenário local para redefinir as diretrizes e projetos. Em cada encontro, os participantes seguiam um roteiro básico.



Fonte: Phocus Educação Corporativa

Os encontros/oficinas, aplicados durante as reuniões ordinárias do COMTUR, no auditório da Secretaria Municipal de Educação, ocorreram de forma colaborativa, proporcionando o desenvolvimento do Plano Revisional. Todo o processo revisional foi elaborado e mediado pelos Consultores da PHOCUS, Prof. Ms. Anderson Henrique Solcia (Turismólogo) e Prof. Alexandre Cardoso dos Santos (Técnico em Turismo). Para isso, foram utilizadas metodologias participativas, estruturadas na prática, baseadas em situações reais de trabalho, solução de problemas e outras estratégias, algumas em tecnologia educacional.

A equipe foi dividida em 5 grupos de trabalho, organizados em câmaras temáticas, que revisaram e produziram o conteúdo desde Plano, de forma participativa e de acordo com a realidade local. Ocorreram reuniões nos meses de setembro/2021 a abril/2022, sendo um encontro mensal para a coleta de informações, desenvolvimento e síntese do Plano. As reuniões foram compostas com 20 pessoas em média do grupo e os mediadores da PHOCUS.

CÂMARA TEMÁTICA DE TURISMO



- História do Município
- Índices e Dados do Município

- Localização Regional
- Acesso Rodoviário, Ferroviário e Aéreo

- O Turismo no Município e o seu Potencial
- Vocação Turística

- Aspectos históricos culturais
- Participação no Desenvolvimento Regional

- Valorização Ambiental
- Conselho Municipal de Turismo – COMTUR

GT –GRUPO DE TRABALHO

1.6. O MUNICÍPIO DE GUARATINGUETÁ



Aquarela de J. B. Debret - Guaratinguetá, 1827

Fonte: www.casadefreigalvao.com.br

Segundo os historiadores Thereza e Tom Maia, a história do município se deu início: Índios, ouro, caminhos, descaminhos, piratas, tropas e tropeiros, engenhos, café e muito comércio, são alguns dos personagens da história da Vila de Santo Antônio de Guaratinguetá que teve o seu início por volta de 1630 e começou a se desenvolver a partir do século dezoito.

Inicialmente, a vida se prendia a uma economia de subsistência e a um comércio rudimentar, que se realizava em modestas vendas de beira de estrada. Com o encontro do ouro nas Gerais, foi tal a quantidade do metal que passou por Guaratinguetá, que se tornou necessária a criação de uma Casa de Fundição nessa Vila. Casa que foi, depois, transferida para o porto de Paraty. Esgotando-se o ouro das Gerais, Guaratinguetá passou a novas formas de vida, mudando de uma economia de subsistência para o plantio da cana de açúcar e novas perspectivas comerciais.

Se, por um lado, o comércio regular se fazia com as mercadorias transportadas pelas tropas de muares, por outro lado, o comércio ligado aos próprios animais, chegou a proporcionar grandes fortunas, tanto em Guaratinguetá como na região.

Uma vista parcial da Vila de Guaratinguetá, em aquarela de Thomas Ender, em 1817, dá destaque para as portas de uma venda e uma tropa de muares à sombra.

Uma outra aquarela, datada de 1827, de Jean Baptiste Debret, registra ranchos, tropas e tropeiros à entrada da Vila de Guaratinguetá para quem vinha de São Paulo.

Comprovam esse fato as informações do Conde de Assumar, que assinalou 800 animais de mercadores em Guaratinguetá, e a do Conde de Azambuja que, em 1751, noticiou que por essa mesma Vila *“andavam 1300 cavaleiros conduzindo cargas”*.

A história da Vila de Guaratinguetá, nessa época ficou marcada por importantes fatos políticos e religiosos. De 1717, ficou a lembrança da passagem por Guaratinguetá do Conde de Assumar, então governador geral de São Paulo e das Minas Gerais. De uma pescaria que devia enriquecer a mesa do ilustre visitante resultou o encontro, nas águas do rio Paraíba, de uma imagem de Nossa Senhora da Conceição, a Senhora Aparecida, hoje Padroeira do Brasil.



Aquarela de Thomas Ender - Guaratinguetá, 1817

Fonte: www.casadefreigalvao.com.br

Vinte e dois anos depois, em 1739, nascia o menino Antônio Galvão de França, futuro Santo Antônio de Sant’Ana Galvão, falecido em 1822, em São Paulo. Em Guaratinguetá é hoje homenageado com uma rua, uma avenida, um Museu, um Seminário, um Santuário e o Conjunto Religioso e Cultural Frei Galvão que envolve a Casa onde nasceu, a Matriz de Santo Antônio onde foi batizado e rezou sua primeira missa, a Sala das Relíquias e Sala dos Milagres.

Datam dessa época as festas em louvor a São Gonçalo e São Benedito, cuja Cavalaria é sucesso até os dias atuais, com mais de 2.000 participantes. Realiza-se no Domingo de Páscoa e Segunda-feira de São Benedito.

O século dezenove caracterizou-se pelo plantio do café, em substituição da cana de açúcar. O comércio teve grande desenvolvimento oferecendo produtos importados que

abasteceram de luxo as casas, as igrejas e a mesa dos guaratinguetenses. Por duas vezes, nos anos de 1868 e 1884, a Família Imperial visitou Guaratinguetá.

Após a abolição do cativo, com a falta da mão de obra escrava e o declínio da produção cafeeira o município procurou a colaboração estrangeira. Data de 1892, a instalação da Colônia do Piagui, com a integração da mão de obra de imigrantes italianos, austríacos, alemães, suecos, belgas e poloneses.

Com o advento da República, Francisco de Paula Rodrigues Alves, nascido em Guaratinguetá em 1848, Conselheiro no Império, foi eleito Presidente da República em 1902 e reeleito em 1919, quando faleceu, sem tomar posse. Guaratinguetá homenageia seu filho ilustre, com sua estátua na principal Praça da cidade, com o Museu Histórico e Pedagógico Conselheiro Rodrigues Alves e anualmente em julho com uma Semana Cultural.

A cultura cafeeira cedeu lugar, no século vinte à pecuária leiteira que, em poucas décadas iria transformar Guaratinguetá em uma das grandes bacias leiteiras do Brasil.

O processo de industrialização do município teve início por volta de 1920 e intensificou-se a partir da abertura da Rodovia Presidente Dutra em 1950.

O século vinte encerrou-se com o reconhecimento da Santidade de Frei Antônio de Sant'Ana Galvão como o primeiro brasileiro na glória dos altares, beatificado em 1998 na Itália, em Roma e canonizado em 2007 no Brasil, em São Paulo. Este fato levou a cidade a ser reconhecida, no século vinte e um, como a **Primeira Estância Religiosa do Estado de São Paulo**.

Em 2008, através de eleição em urnas e na internet, por voto popular a cidade elegeu as **7 Maravilhas de Guaratinguetá**:

- 1) Matriz de Santo Antônio,
- 2) Casa de Frei Galvão,
- 3) Cavalaria de São Gonçalo e São Benedito,
- 4) Estação Ferroviária,
- 5) Gruta de Nossa Senhora de Lourdes,
- 6) Escola de Especialistas de Aeronáutica,
- 7) Bairro do Gomerál – Marco ambiental, paisagístico e turístico.

Em 2014, o município recebeu merecidamente o título de **Estância Turística do Estado de São Paulo**.

Hoje o município é um polo comercial da microrregião, possuindo várias lojas de rede no seu comércio de rua, um shopping center além de um Campus da UNESP, SENAC, FATEC e a Escola de Especialistas de Aeronáutica. Conta também com indústrias

multinacionais como as alemãs BASF, LIEBHERR e AGC Vidros do Brasil além de uma boa infraestrutura nas áreas de saúde, segurança e hospedagens.

1.6.1. Localização Regional

Localizado às margens da Rodovia Presidente Dutra, a 176 km da Capital de São Paulo e a 237 km da Capital do Rio de Janeiro, Guaratinguetá é servida ainda por uma malha de modernas estradas que dão opções de acesso à capital paulista e também levam a portos, aeroportos, à Serra da Mantiqueira (como Campos do Jordão) e às praias do Litoral Norte.



Fonte: <https://pt.wikipedia.org/wiki/Guaratinguet%C3%A1>

Esta inserida na Região Metropolitana do Vale do Paraíba e Litoral Norte na Sub-Região 3 no Estado de São Paulo, faz limite ao Norte com os Municípios de Campos do Jordão, Piquete e Delfim Moreira (MG), à Oeste com os Municípios de Pindamonhangaba, Potim, e Aparecida, à Leste com o Município de Lorena, ao Sul com os Municípios de Cunha e Lagoinha.



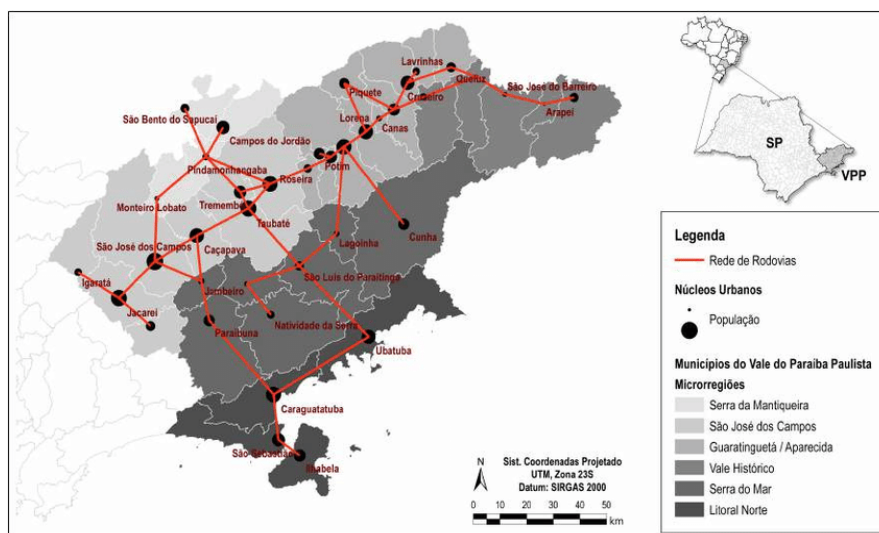
Fonte: www.emplasa.sp.gov.br/RMVPLN

Há um projeto (sistema viário) em andamento no DNIT, que ainda faz parte do desenvolvimento da Região Turística da Fé, em especial Guaratinguetá, Aparecida, Potim e Roseira, com a construção de um grande anel viário que interligará as quatro cidades, amenizando assim a situação do trânsito de turistas principalmente aos finais de semana.

A cidade ainda possui um aeroporto próprio (Edu Chaves) para jatos particulares e aeronaves militares.

1.6.2. Acessos Rodoviários, Aéreos, Ferroviários e Hidroviários

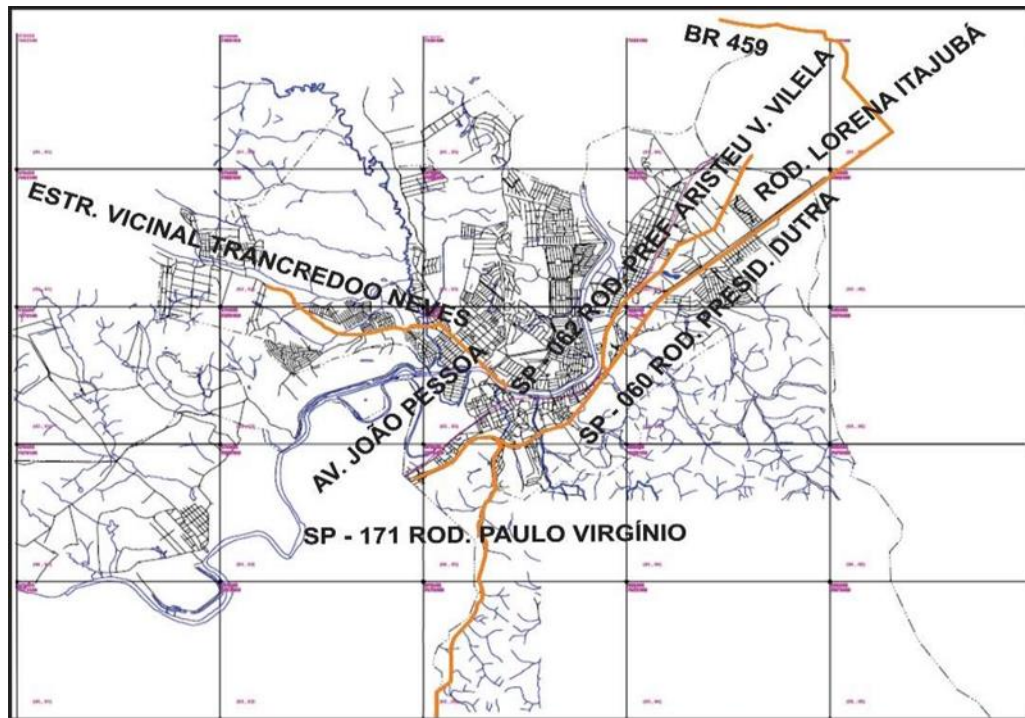
A Estância Turística de Guaratinguetá é servida por uma extensa malha rodoviária, sua localização privilegiada facilita o acesso ao Município, tanto por transporte rodoviário quanto aéreo, devido à proximidade com duas capitais, que detêm os maiores e mais movimentados aeroportos do país e um aeroporto local. Conta com os modais ferroviário (carga) e hidroviário, ainda não explorado para o turismo.



Fonte: www.researchgate.net

Acesso Rodoviário

A cidade é servida por uma extensa malha rodoviária, em condições de tráfego superiores à média nacional, tendo sido uma das rodovias (Presidente Dutra) que interligam Guaratinguetá a São Paulo e ao Rio de Janeiro, uma das 20 melhores rodovias do país, ocupando o 19º lugar, segundo o estudo realizado em 2017 pela Confederação Nacional do Transporte, que avalia a qualidade da malha rodoviária do país, em que a classifica no 'Top 20' do país.



Crédito: Plano de Mobilidade Urbana da Prefeitura Municipal de Guaratinguetá

O acesso rodoviário ao município se dá pelas ótimas rodovias com pavimentação:

- ✓ (BR-116) Presidente Dutra, principal rodovia que liga São Paulo ao Rio de Janeiro;
- ✓ (SP-062) Pref. Aristeu V. Vilela, limítrofe de Aparecida e Lorena;
- ✓ (SP-171) Paulo Virgínio, coliga-se com a Estrada Parque Comendador Antônio Conti (Antiga Estrada Parque Paraty-Cunha) RJ-165, levando ao litoral;
- ✓ (SP-153) João Martins Corrêa, limítrofe ao município de Lagoinha;
- ✓ Estrada Vicinal Presidente Tancredo Neves, interligando a Estrada das Pedrinhas limítrofe ao Parque Estadual Campos do Jordão;
- ✓ Estrada Vicinal DR. Rafael Américo Ranieri, limítrofe ao município de Potim.

Quadro: Principais distâncias rodoviárias ao município de Guaratinguetá

PRINCIPAIS DISTÂNCIAS E ACESSOS RODOVIÁRIOS AO MUNICÍPIO DE GUARATINGUETÁ					
Destino	Km	Tempo Estimado	Rodovia	Pedágios	Condições
Aparecida	7	10 min	BR-116 / SP 062 Presidente Dutra / Aristeu Vieira Vilella	Não Possui Pedágios	Pavimentada com Pista Dupla
Caçapava	65	54 min	BR-116 / SP 062 Presidente Dutra / Aristeu Vieira Vilella	km 86.81 – Nos dois sentidos	Pavimentada com Pista Dupla
Cachoeira Paulista	28	25 min	BR-116 Presidente Dutra	Não Possui Pedágios	Pavimentada com Pista Simples
Campinas	239	3h 04min	BR-116 / SP-065 Presidente Dutra / Dom Pedro I	BR-116 km 86.81, Km 165 SP-065 km 56, km 101,1 -Nos dois sentidos	Pavimentada com Pista Dupla
Campos do Jordão	78	1h 07min	BR-116 / SP 123 Presidente Dutra / Floriano Peixoto	BR-116 km 86.81 - Nos dois sentidos	Pavimentada com Pista Dupla
Caragatatuba	159	2h 00	BR-116 / SP-099 Presidente Dutra / Tamoios	BR-116 km 86.81 SP-099 km 16. Km 19 - Nos dois sentidos	Pavimentada com Pista Dupla
Canas	21	20 min	BR-116 Presidente Dutra	Não Possui Pedágios	Pavimentada com Pista Dupla
Cunha	47	40 min	SP-171 Paulo Virgínio	Não Possui Pedágios	Pavimentada com Pista Simples
Cruzeiro	45	36 min	BR-116 Presidente Dutra	Não Possui Pedágios	Pavimentada com Pista Dupla
Ilha Bela	194	2h 37min	BR-116 / SP-099 Presidente Dutra / Tamoios	BR-116 km 86.81 SP-099 km 16. Km 19 - Nos dois sentidos	Pavimentada com Pista Dupla
Jacareí	107	1h 17min	BR-116 Presidente Dutra	km 86.81 - Nos dois sentidos	Pavimentada com Pista Dupla
Lorena	14	17 min	BR-116 / SP 062 Presidente Dutra / Aristeu Vieira Vilella	Não Possui Pedágios	Pavimentada com Pista Dupla
Paraty - RJ	96	2h 00	SP-171 Paulo Virgínio	Não Possui Pedágios	Pavimentada com Pista Simples
Piquete	33	29 min	BR-116 / BR 459 Presidente Dutra	Não Possui Pedágios	Pavimentada com Pista Dupla
Pindamonhangaba	36	32 min	BR-116 / SP 062 Presidente Dutra / Aristeu Vieira Vilella	km 86.81 - Nos dois sentidos	Pavimentada com Pista Dupla
Potim	8	12 min	Rodovia Municipal Dr. Rafael A. Rainer	Não Possui Pedágios	Pavimentada com Pista Simples
Rio de Janeiro	237	3h 32min	BR-116 Presidente Dutra	BR-116 Km 318, km 207 Nos dois sentidos	Pavimentada com Pista Dupla
Roseira	17	18 min	BR-116 / SP 062 Presidente Dutra / Aristeu Vieira Vilella	Não Possui Pedágios	Pavimentada com Pista Dupla
São José dos Campos	85	1h 00	BR-116 Presidente Dutra	km 86.81 - Nos dois sentidos	Pavimentada com Pista Dupla
São Paulo	187	2h 18min	BR-116 / SP-070 Presidente Dutra / Carvalho Pinto	BR-116 km 86.81 km SP-070 km 92.5, km 114, km 57.8, km 32.9 - Nos dois sentidos	Pavimentada com Pista Dupla
São Sebastião	177	2h 13min	BR-116 / SP-099 Presidente Dutra / Tamoios	BR-116 km 86.81 SP-099 km 16. Km 19 - Nos dois sentidos	Pavimentada com Pista Dupla
Taubaté	47	39 min	BR-116 / SP 062 Presidente Dutra / Aristeu Vieira Vilella	km 86.81 – Nos dois sentidos	Pavimentada com Pista Dupla
Ubatuba	127	1h 40min	SP-171 / SP-125 Paulo Virgínio / Oswaldo Cruz	Não Possui Pedágios	Pavimentada com Pista Dupla

Fonte: www.der.sp.gov.br/webrotas

Terminal Rodoviário

A Rodoviária de Guaratinguetá é servida por linhas intermunicipais e interestaduais que ligam aos mais diversos municípios e estados da região, os principais estados atendidos é São Paulo, Minas Gerais e Rio de Janeiro. As empresas que interligam este terminal são: Pássaro Marrom, São José Viagem e Turismo, Oceano Rodoviário e Turismo, Viação Cometa e Viação Sampaio.



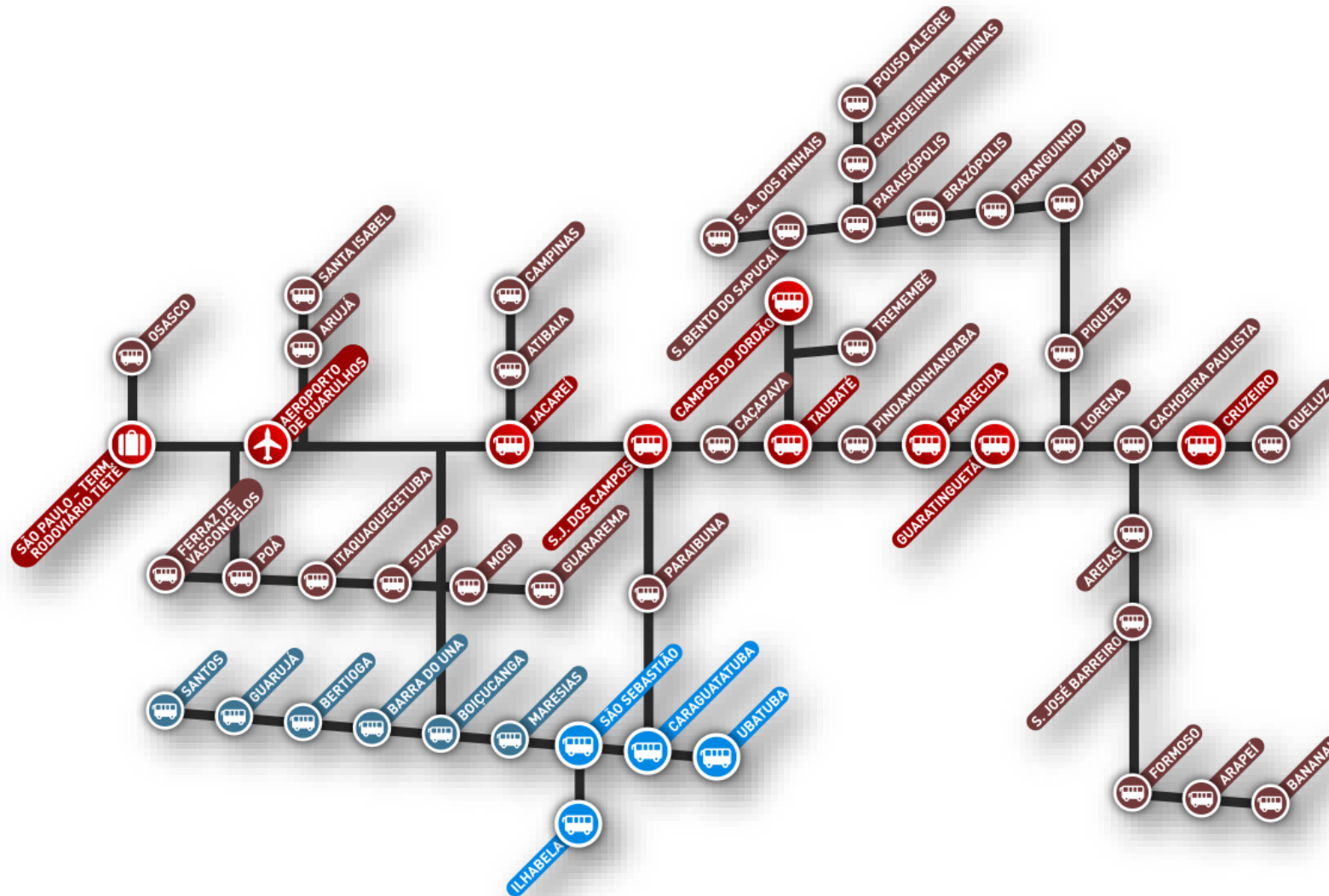
Terminal Rodoviário de Guaratinguetá

Crédito: www.facebook.com/pg/RodoviariaDeGuaratingueta/photos/

Para a conveniência dos viajantes, além das agências de venda de passagens, a rodoviária possui sanitários, lanchonetes, pequenas lojas e ponto de taxi. O local também possui ponto de desembarque de outras empresas interestaduais como a União Transporte Interestadual de Luxo – UTIL.

Abaixo o mapa com alguns municípios que são atendidos pelas empresas que interligam o terminal;

Linhas que interligam alguns municípios da região de Guaratinguetá:



Fonte: www.passaromarron.com.br

Acesso Aéreo

Quanto ao acesso aéreo o município possui o Aeroporto Edu Chaves, privatizado atualmente no mês de julho/2021, pelo consórcio NW e Voa SE, com o prazo de concessão de 30 anos, para alavancar o turismo local e regional. A previsão para o primeiro voo inaugural, será em 25 de outubro de 2022.



Fonte: agoravale.com.br

O aeroporto mais próximo do município é Professor Urbano Ernesto Stumpf, localizado no município de São José dos Campos. A seguir o quadro com a distância de Guaratinguetá dos principais aeroportos do Estado de São Paulo e Rio de Janeiro com as suas vias de acesso.

Quadro – Principais aeroportos próximos do Município de Guaratinguetá

Principais Aeroportos Próximos ao Município de Guaratinguetá				
Aeroporto	Km	Tempo Estimado	Rodovia	Condições
Campinas - Viracopos	259	3h 30min	BR-116 / SP-065 Presidente Dutra / Dom Pedro I	Pavimentada com Pista Dupla
Guarulhos - Cumbica	161	2h 11 min	BR-116 Presidente Dutra	Pavimentada com Pista Dupla
São José dos Campos	88	1h 12min	BR-116 Presidente Dutra	Pavimentada com Pista Dupla
São Paulo - Congonhas	197	2h e 41min	BR-116 / SP-070 Presidente Dutra / Carvalho Pinto	Pavimentada com Pista Dupla
Rio de Janeiro – Tom Jobim	255	3h 09min	BR-116 Presidente Dutra	Pavimentada com Pista Dupla
Rio de Janeiro – Jacarepaguá	274	3h 28min	BR-116 Presidente Dutra	Pavimentada com Pista Dupla
Rio de Janeiro – Santos Dumont	266	3h 23min	BR-116 Presidente Dutra	Pavimentada com Pista Dupla

Fonte: Google Maps

A Estância Turística de Guaratinguetá está bem-posicionada em relação aos principais aeroportos do Estado de São Paulo e do Rio de Janeiro o que garante facilidade de acesso para fruição do destino por turistas regionais, nacionais e internacionais.

Heliponto

Guaratinguetá possui locais com infraestrutura de heliponto para receber seus visitantes e turistas em suas instalações. O Hotel Clube dos 500, Hotel Paturi, Pousada Sete Nascentes, Churrascaria da Serra e Recinto de Exposições, são alguns dos empreendimentos turísticos com estrutura para receber helicóptero que a Estância Turística tem para oferecer aos seus visitantes.

Acesso Ferroviário

Atualmente Guaratinguetá não possui mais acesso ferroviário para passageiros, o município é atendido pela MRS e possui uma das principais linhas ferroviária do país para o transporte de cargas interligando outros estados.

Além disso, a cidade é cortada pela Rede Ferroviária Federal e disponibiliza um ramal da linha férrea no Distrito Industrial, no bairro Engenheiro Neiva, para atender as empresas instaladas no município.



Fonte: www.mrs.com.br/empresa/ferrovia-frota/

A malha ferroviária sob gestão da MRS tem peso estratégico acentuado para toda a economia nacional justamente por sua disposição geográfica: ela estabelece conexão entre regiões produtoras, grandes centros de consumo e cinco dos maiores portos do país (nos

municípios de Rio de Janeiro, Itaguaí, Sepetiba e Santos). São 1.643 km de ferrovia, que equivalem a aproximadamente 6% da estrutura nacional e nos quais são transportados cerca de um terço de toda a produção nacional, números que dão a exata noção do nível de produtividade do sistema.

Acesso Hidroviário

Segundo o Comitê das Bacias Hidrográficas do Rio Paraíba do Sul (CBH-PS), o Rio Paraíba do Sul começou a nascer, a se formar, há aproximadamente 150 milhões de anos, quando os continentes começaram a se separar e dar origem ao Oceano Atlântico. Tem uma extensão de 1137 Km, corta 36 cidades no trecho paulista, no total de 189 cidades, dentre elas a Estância Turística de Guaratinguetá. Navegar pelas águas do Rio Paraíba do Sul, que nasce no Estado de São Paulo e que corta a Região Turística da Fé, é, sem dúvida um diferencial turístico a ser aproveitado pela Cidade que, além dos possíveis passeios com objetivos ambientais, histórico, cultural e educacional, o religioso tem forte vocação, interligando as duas Estâncias Turísticas de Guaratinguetá e Aparecida.



Fonte: Divulgação/ CETESB

1.6.3. Índices e Dados do Município

Município	Guaratinguetá
Área em km ²	752,636
Área Urbana km ²	65
Área Rural km ²	686
Represa km ²	Motas
Rios	Paraíba do Sul, Ribeirão Taquaral, Ribeirão Gomeral, Ribeirão Guaratinguetá, Ribeirão Piagui, Ribeirão São Gonçalo, Ribeirão dos Motas.
População (estimada 2021)	123.192
Número de Eleitores	95.619*
Densidade Demográfica – hab./km ²	148,91 hab./Km ²
Taxa de urbanização	95,34%
IDHM (Índice de Desen. Humano Municipal)	0,798**
Nível de Atendimento - Abastecimento de Água (%)	99,24%****
Nível de Atendimento – Coleta de Lixo (%)	99,79%****
Nível de Atendimento – Esgoto Sanitário (%)	92,54%****
PIB em R\$	R\$ 6.488.615.248***
PIB per capita em R\$	R\$ 55.100***

*Estatísticas do Eleitorado Consulta por município/ zona - julho 2022 (<http://www.tse.jus.br/eleitor/estatisticas-de-eleitorado/consulta-por-municipio-zona>)

**IBGE 2010: (<http://cidades.ibge.gov.br/xtras/temas.php?lang=&codmun=350160&idtema=118&search=sao-paulo|guaratinguetá|C3%8Dndice-de-desenvolvimento-humano-municipal-idhm->)

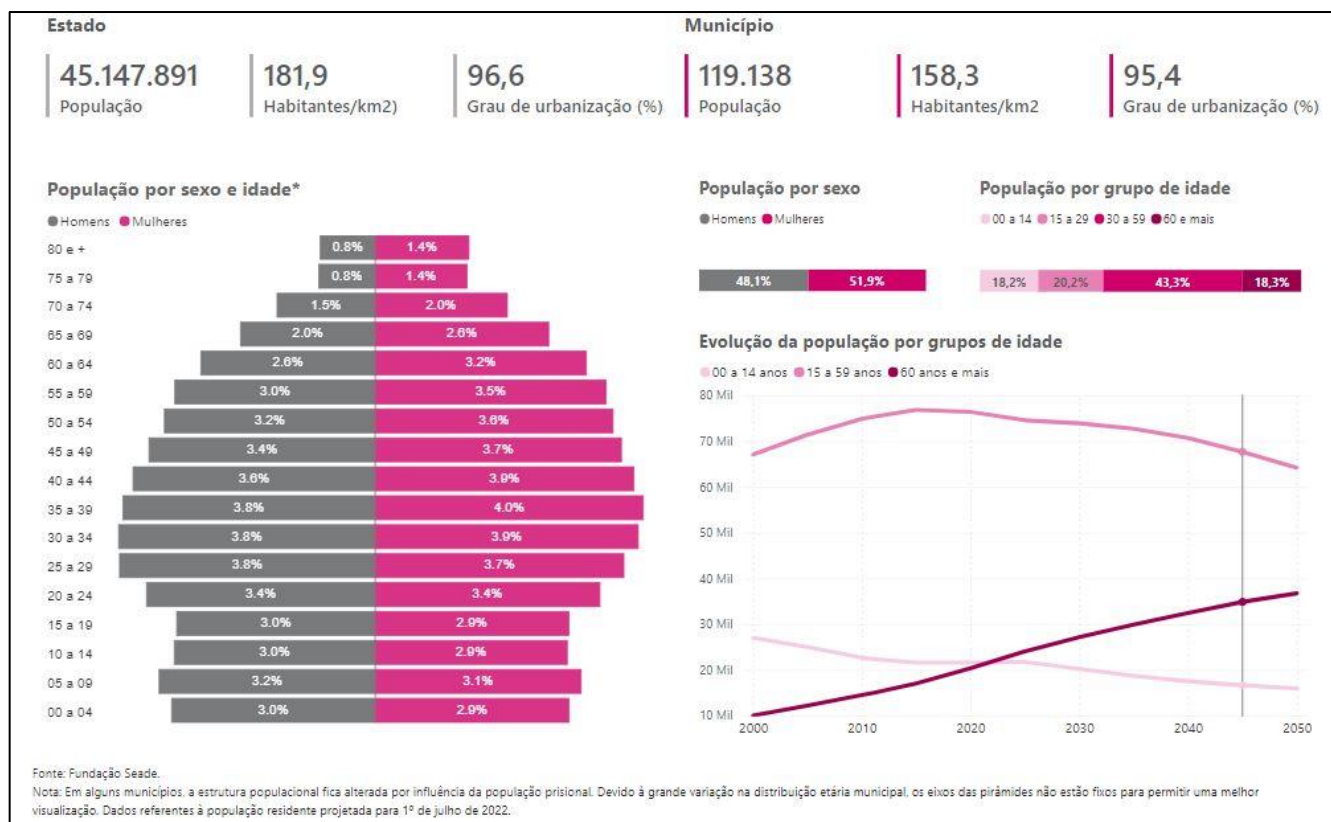
***Fundação Seade – PIB Municipal 2019 (<http://www.seade.gov.br/produtos/pib-municipal/>)

**** Fundação Seade (www.perfil.seade.gov.br)

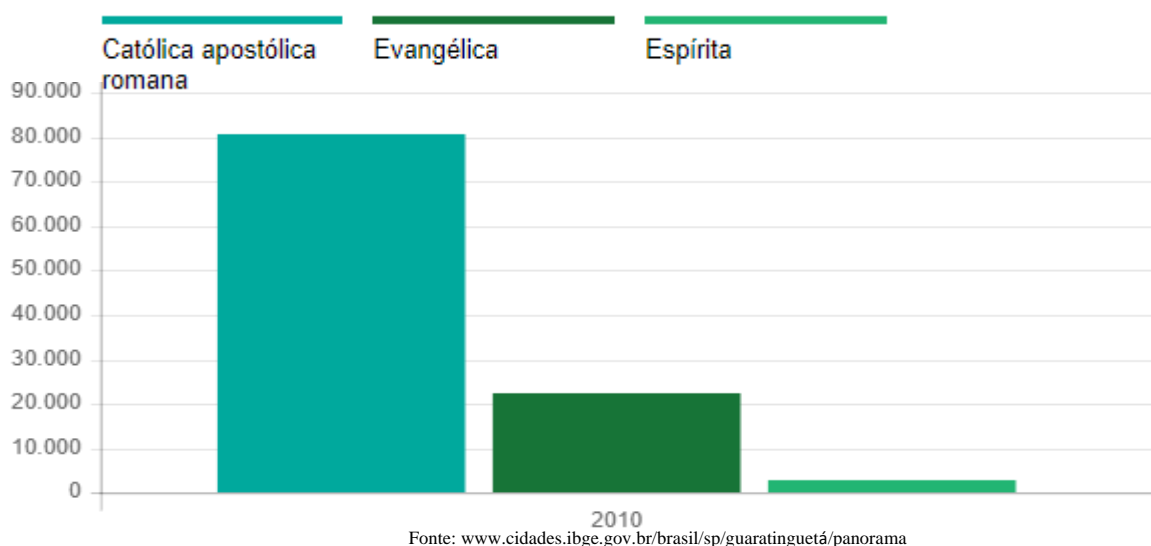
A seguir o Panorama Estatístico do Município, dados gerais da população, economia, educação, saúde, território e ambiente:

População Residente

O Município possui 119.138 habitantes (projeção julho 2022) com a maioria da população de 30 a 59 anos (43,3%).



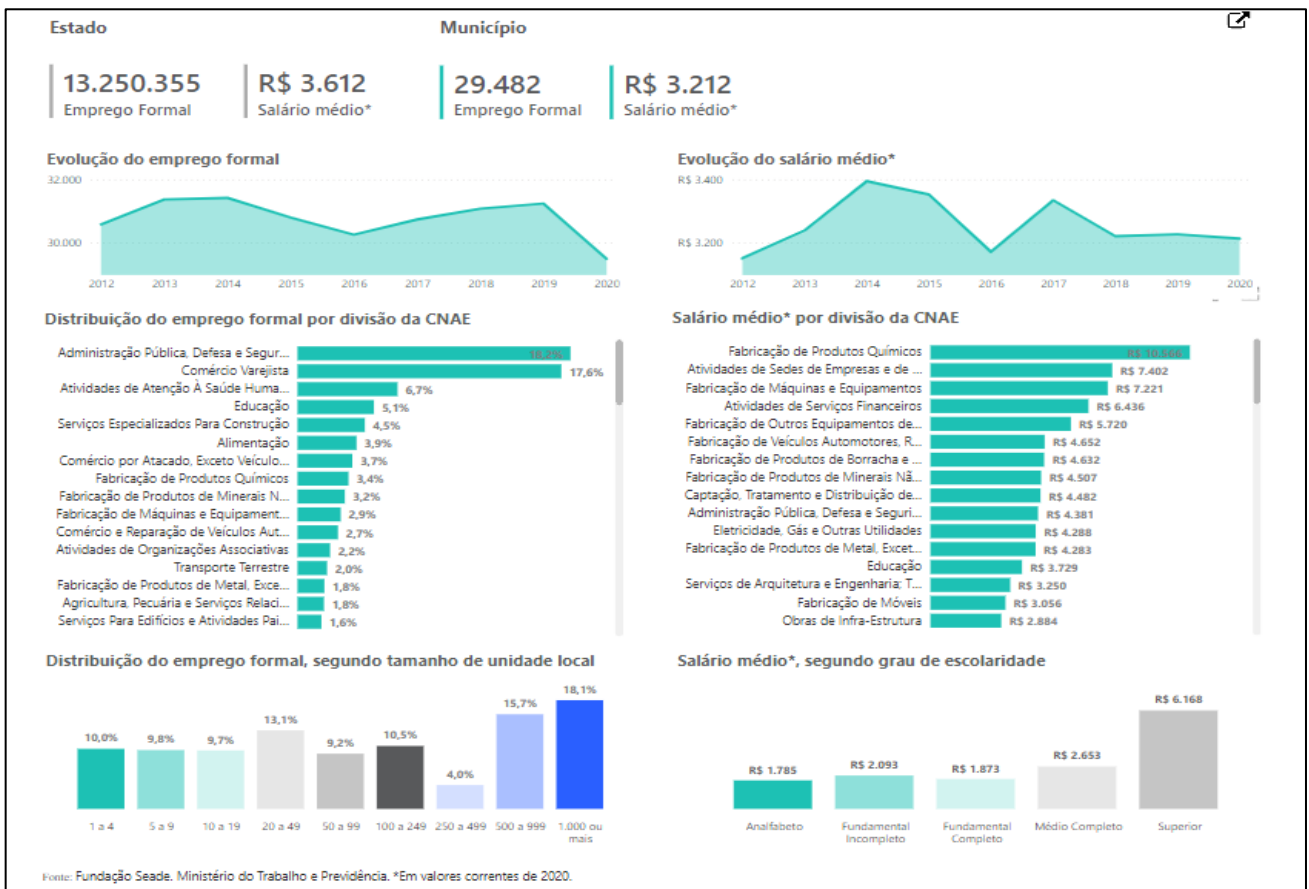
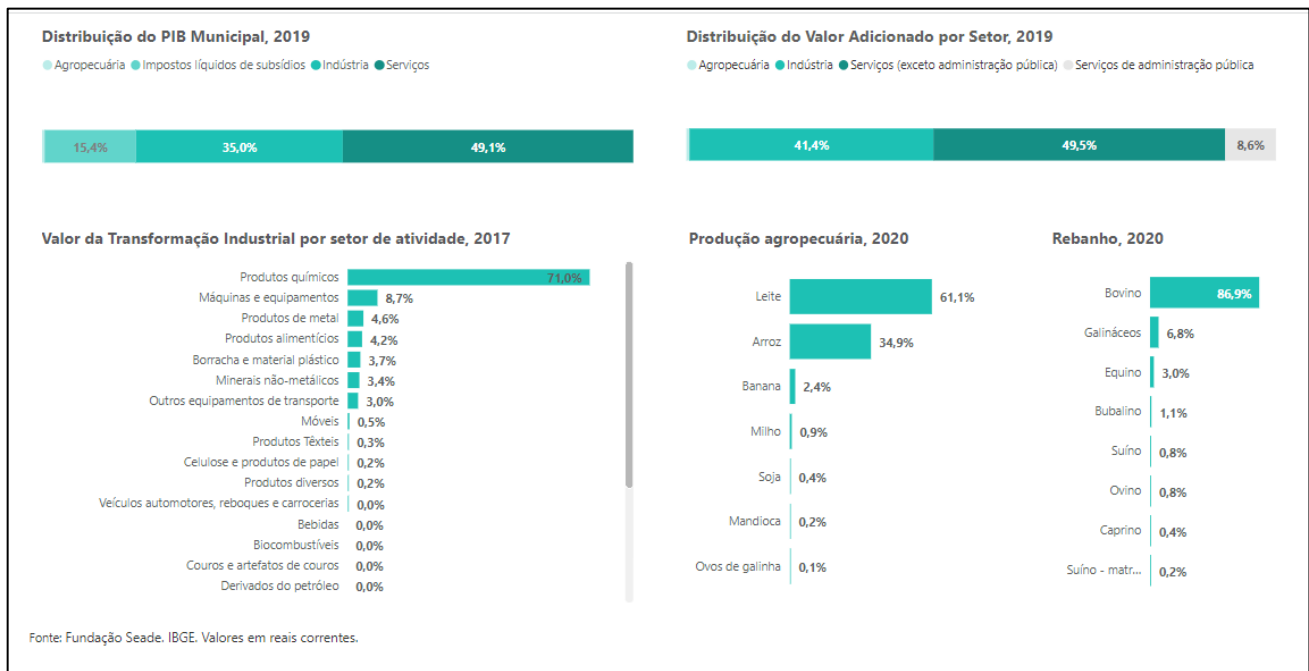
População residente por religião



Economia

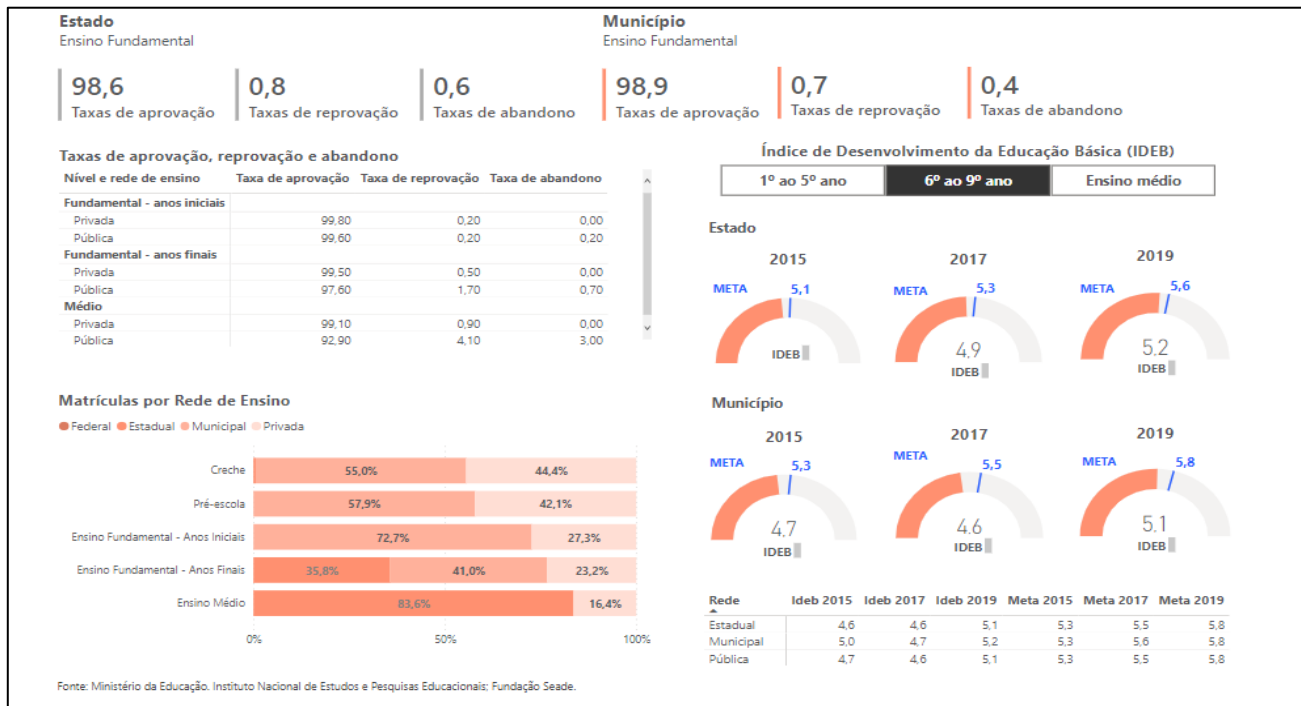
De acordo com os gráficos abaixo o setor de serviços é predominante, seguido pela indústria e agropecuária na distribuição do PIB municipal 2019. Em 2020 o município teve

29.482 empregos formal com salário médio de R\$ 3.212. Na distribuição de emprego formal por divisão de CNAE, os setores de Administração Pública, Defesa e Seguridade Social (18,2%) e Comércio Varejista (17,6%) foram destaque.



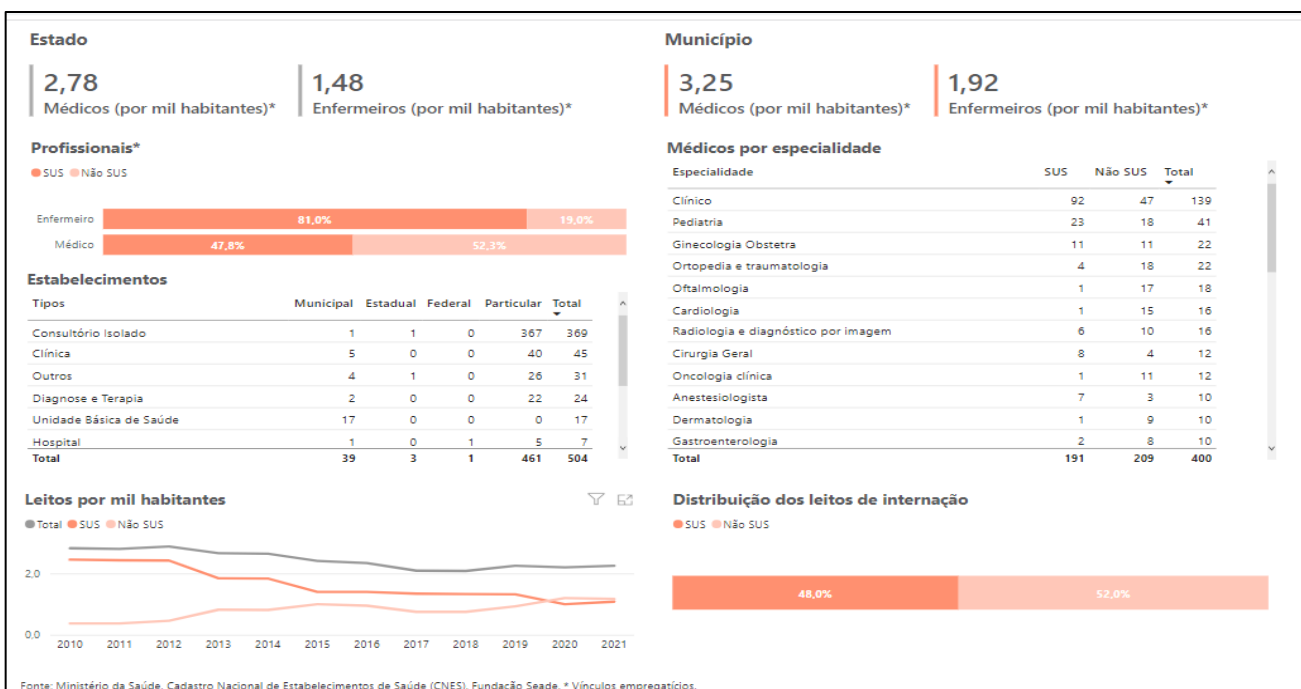
Educação

De 2015 a 2019, nota-se uma melhoria constante na qualidade da educação básica no Município, base de grande importância para o desenvolvimento da qualidade do turismo em Guaratinguetá.



Saúde

Segundo a Organização Mundial da Saúde, ideal é ter de 3 a 5 leitos para cada mil habitantes. Segundo o IBGE, no Brasil o índice médio é de 2,4. Em relação ao total de leitos no Município, apresenta boa estrutura chegando a 2,3 leitos, para cada mil habitantes.



A taxa de mortalidade infantil média na cidade é de 12.85 para 1.000 nascidos vivos. As internações devido a diarreias são de 0.4 para cada 1.000 habitantes. Comparado com todos os municípios do estado, fica nas posições 181 de 645 e 290 de 645, respectivamente. Quando comparado a cidades do Brasil todo, essas posições são de 2116 de 5570 e 3606 de 5570, respectivamente.

Território e Ambiente

Segundo o IBGE, em 2021 o município apresentou em 91.1% de domicílios com esgotamento sanitário adequado, 64% de domicílios urbanos em vias públicas com arborização e 47.1% de domicílios urbanos em vias públicas com urbanização adequada (presença de bueiro, calçada, pavimentação e meio-fio). Quando comparado com os outros municípios do estado, fica na posição 265 de 645, 568 de 645 e 101 de 645, respectivamente. Já quando comparado a outras cidades do Brasil, sua posição é 393 de 5570, 3462 de 5570 e 516 de 5570, respectivamente.

1.6.4. Aspectos históricos culturais

A Durante as primeiras décadas do século dezoito, Guaratinguetá teve importante participação no ciclo do ouro das Minas Gerais. Nessa época ergueram-se importantes edificações que deixaram sua marca na história da cidade e que em grande parte permanecem até os dias de hoje e são prezadas pelo seu valor histórico e arquitetônico.

A Estância Turística de Guaratinguetá se destaca por sua arquitetura eclética, onde vários estilos arquitetônicos convivem em harmonia e demonstram as transformações que a cidade passou durante a sua história.



Crédito: <http://z3view.blogspot.com.br/2012/06/guaratingueta-descaso-com-o-patrimonio.html>

Fonte: www.al.sp.gov.br/noticia/?id=278094



No Centro Histórico da cidade temos amostras do estilo Colonial (reconstruído) até o Modernista dos anos 1950 e 1960, fazendo que a cidade tenha um conjunto de nove obras tombadas pelo Conselho de Defesa do Patrimônio Histórico e Artístico do Estado de São

Paulo (CONDEPHAAT) e uma obra tombada pelo Instituto do Patrimônio Histórico e Artístico Nacional (IPHAN), além de um conjunto projetado pelo arquiteto Oscar Niemeyer no Hotel e Resort Club dos 500, que fica fora do centro histórico da cidade, o que habilitou Guaratinguetá a realizar a II Jornada do Patrimônio de 2017, evento esse do governo do Estado de São Paulo que valoriza o estudo do Patrimônio Histórico na sociedade.

1.6.4.1. Patrimônios Tombados na Estância Turística de Guaratinguetá Museu Histórico-Pedagógico Conselheiro Rodrigues Alves

O prédio foi construído em taipa de pilão pelo Dr. José Martiniano de Oliveira Borges, filho do Visconde de Guaratinguetá e passou a ser moradia do Conselheiro Rodrigues Alves quando de seu casamento em 1881. Em 1932, sediou a base da Cruz Vermelha e também de tropas federais. Sofreu sua última reforma em 1986, e atualmente conta com um acervo temático de Rodrigues Alves com mobiliário, objetos pessoais e documentos do estadista.

Além disso, o imóvel é tombado pelo Conselho de Defesa do Patrimônio Histórico, Arqueológico, Artístico e Turístico (**CONDEPHAAT**) e pelo Instituto do Patrimônio Histórico e Artístico Nacional (**IPHAN**) – e pertence ao Estado desde 1979, quando foi desapropriado



Fonte: www.facebook.com/pg/museuconselheiorodriguesalves

O museu tem sede no edifício desde 1982; em 2011, a casa foi restaurada, recebendo melhorias, como adequação às normas de acessibilidade, nova expografia e plano museológico. O museu foi totalmente reaberto à visitação pública, devolvendo à população de Guaratinguetá e região um patrimônio cultural e histórico de relevância nacional.

Os patrimônios tombados pelo CONDEPHAAT na cidade de Guaratinguetá são nove: Estação Ferroviária, Museu Histórico Pedagógico Conselheiro Rodrigues Alves, Catedral de

Santo Antônio, Solar Rangel de Camargo, prédio da Diretoria de Ensino de Guaratinguetá, Teatro Carlos Gomes (antiga prefeitura), Escola Estadual Flamínio Lessa, Escola Estadual Conselheiro Rodrigues Alves e Igreja de Santa Rita.

Catedral de Santo Antônio

Monumento Histórico da fundação de Guaratinguetá é tombado pelo **CONDEPHAT**.

A Catedral de Santo Antônio, erguida a partir de 1772 no mesmo lugar onde em 1630, foi construída uma capela de pau-a-pique coberta de palha, em torno da qual se desenvolveu a cidade. Erguida em taipa, com torres e fachada em pedra, de estilo neoclássica, resultante de transformações realizadas de 1834 a 1913. Conserva em seu interior altares de rica talha dourada e imagens barrocas. Foi o café que, no século XIX, enriqueceu seu interior com pinturas e alfaias em ouro e prata. Foi ampliada em 1782 e sofreu reformas entre 1830 e 1856 com mudanças principalmente na fachada e entre 1900 e 1913 com a colocação de uma torre central.



Fonte: www.acervodigital.unesp.br/handle/unesp/179392?mode=full

Estação Ferroviária

Tombado pelo **CONDEPHAT** a estação inaugurada em 1914 já era então considerada uma das mais belas de toda a Central do Brasil. Construída por Paulo de Frontin, seu projeto arquitetônico tem forte influência vitoriana, algo perfeitamente compreensível tendo em vista as grandes ligações da Inglaterra na implantação da ferrovia no Brasil. Sua edificação é formada por uma torre centralizada, coberturas individualizadas e acentuado caimento de suas mansardas. Sua construção é feita em alvenaria de tijolos aparentes, telhado em ardósia e com janelas e portas em arco pleno. Na torre destacam-se os quatro relógios.



Fonte: www.infopatrimonio.org/?attachment_id=6818

Casa Solar Rangel Camargo

Tombado pelo **IPHAN** e **CONDEPHAT** é um Monumento estadual por seu valor histórico e arquitetônico, a casa do Capitão João Baptista Rangel, fazendeiro de café e tropeiro, foi erguida em 1866 para sua residência urbana. Permaneceu com seus descendentes, guarda mobiliário, alfaias e documentos do Império e Primeira República. Durante a Revolução de 1932, foi ocupada por tropas constitucionalistas e federais.



Fonte: www.joaopitacanettieri.blogspot.com.br

Escola Estadual Conselheiro Rodrigues Alves

Criada em 1902, a Escola Estadual Conselheiro Rodrigues Alves é tombada pelo **CONDEPHAT** e foi um dos centros de formação para professores com maior destaque no Brasil, pois através dela se formou mãos de obra especializada para escolas de todo o Estado de São Paulo e para várias escolas brasileiras, fazendo a cidade de Guaratinguetá receber o título de “Athenas do Vale”. Inicialmente o terreno onde se localiza o prédio era o segundo solar do Visconde de Guaratinguetá (Francisco de Assis de Oliveira Borges). Outra fama que a Escola mantém viva é a Lenda da Loira do Banheiro, espelhada em Maria Augusta de Oliveira Borges, então filha mais nova do Visconde. Em 1891 Maria Augusta

falece na França e é conduzida para o Brasil de navio, ficando em velório na casa de sua mãe até o túmulo ficar pronto (Túmulo de Mármore Rosa localizado no Cemitério dos Passos) sendo sepultada em 1891, porém o seu Espírito permaneceu no terreno, vindo a permanecer até os dias de hoje no prédio da Escola.



Fonte: www.jornalatos.net/regiao/cidades/guaratingueta/

Escola Estadual Flamínio Lessa

Em fins de 1894, por ocasião dos exames finais das escolas dessa cidade, o então inspetor literário do distrito, professor João M. de Freitas Brito, aventou a ideia da fundação de um grupo escolar, a exemplo do que se fazia em outras localidades. Em 24 de janeiro de 1895, o grupo foi instalado em um pequeno e velho prédio situado no Largo 13 de Maio, doado, para o funcionamento de uma escola, pelo falecido Dr. Flamínio Antônio do Nascimento Lessa, de quem a instituição conservou o nome. Instalado o grupo, primeiro funcionou a seção masculina.

Tendo o governo do Estado julgado necessária a edificação de um prédio próprio, foi deliberada a sua construção no lugar do antigo, e como o terreno fosse insuficiente, a Câmara Municipal desapropriou um prédio anexo, determinou a demolição de ambos, e alugou outro na rua Municipal, onde o grupo escolar passou a funcionar a partir de 1896, data em que foi criada a seção feminina. Seu prédio, juntamente com outras 122 escolas públicas da capital e do interior, foi tombado pelo Conselho do Patrimônio Histórico, Arqueológico, Artístico e Turístico do Estado de São Paulo (**CONDEPHAAT**), pelo alto valor histórico na evolução educacional do Estado de São Paulo, conforme publicação do Diário Oficial do Estado de São Paulo, do dia 7 de agosto de 2002, páginas 1 e 52.



Fonte: www.pinterest.co.uk/pin/459648705709367199/

Prédio da Diretoria de Ensino Coronel Alfredo de Barros Santos

Tombado pelo **CONDEPHAT** foi construído no ano de 1896, o projeto de autoria não identificada acomoda 8 salas em planta condicionada pelo terreno. É uma das integrantes de conjunto de 126 escolas públicas construídas pelo Governo do Estado de São Paulo entre 1890 e 1930 que comungam significados cultural, histórico e arquitetônico. Essas edificações expressam o caráter inovador e modelar das políticas públicas educacionais que, durante a Primeira República, reconheceram como inerente ao papel do Estado a promoção do ensino básico, dito primário, e a formação de professores bem-preparados para tal função. Quanto às políticas de construção de obras públicas, são representativas pela estruturação racional de se instalar edificações adequadas ao programa pedagógico por todo o interior e capital do Estado. Destaca-se a qualidade arquitetônica do conjunto caracterizada pela técnica construtiva simples, por uma linguagem estilística que simplificou os atributos clássicos acadêmicos do século XIX e pela organização espacial. Esta, que foi concebida inicialmente por meio de projetos arquitetônicos padronizados, distribuiu salas de aulas ao longo de eixos de circulação em plantas simétricas que incorporaram os preceitos de higiene, insolação e ventilação preconizados naquele momento.



Fonte: www.vgnweb.publica.sp.gov.br/porta/site

Teatro Carlos Gomes

Tombado pelo **CONDEPHAT** o Teatro Carlos Gomes, em Guaratinguetá, foi inaugurado no dia 1º de março de 1894, por iniciativa de Francisco Batista de França Rangel e Ignácio José Monteiro dos Santos. A planta ficou sobre a responsabilidade do engenheiro francês Justin Norbert, responsável por muitas obras no Vale do Paraíba. No final da década de 1920, a crise da economia cafeeira e a expansão das artes cinematográficas culminaram na desativação do teatro. Em 1929, o prédio foi adaptado para o funcionamento da Escola de Farmácia e Odontologia, cujo projeto foi executado pelo arquiteto e engenheiro Vicente Del Mônico. Esta instituição educacional não obteve êxito, sendo extinta em 1933. A edificação, então, passou a abrigar a Prefeitura Municipal de Guaratinguetá, seu uso atual. Apesar dos múltiplos usos e decorrentes adaptações, as intervenções não descaracterizaram o prédio e a memória de seu primeiro uso se perpetua pela permanência da denominação de “antigo teatro”, constituindo-se assim como um último exemplar da época na região.



Fonte: www.encontraspguaratingueta.com

Igreja de Santa Rita

A construção da Igreja de Santa Rita de Cássia, em meados do século XIX, deve-se a Inês Teodora, filha do alferes José da Silva Antunes e Marcelina Freire de Jesus, que, além de custear todo o empreendimento, destinou parte de suas terras para este fim. Construída em taipa de pilão, sua planta apresenta uma nave central e duas laterais, sobre as quais situam-se dois corredores. A fachada foi decorada com uma profusão de elementos, como frontões triangulares, pilastras com capitéis coríntios, guirlandas, além de outros relevos em massa. Entre 1910 e 1911 a igreja foi reformada por Benedita de França Lopes, ocasião em que o piso original da nave, em assoalho, foi substituído por ladrilho hidráulico e, no telhado, introduzidas calhas. No ano de 1957, a Lei nº 444 declarou a igreja patrimônio municipal. A Igreja é tombada pelo **CONDEPHAT**.



Créditos: Evandro Luiz Fialho

Monumentos de Interesse Histórico

É uma faculdade do Município de Guaratinguetá promulgar leis que tratem sobre o interesse histórico municipal em alguns patrimônios. De acordo com a Lei Orgânica do município, no seu artigo 216, §1, item 1 e 2 o município, através de órgãos competentes de cultura podem promover o tombamento, a nível de municipalidade, de bens históricos e artísticos. Do parágrafo 2º até o 6º trata de elencar quais seriam os tipos de bens que seriam tombados e registrados como de interesse histórico. Tendo em vista essa questão a municipalidade de Guaratinguetá tem nove bens como monumentos históricos municipais:

1 – Catedral de Santo Antônio.

- 2 – Igreja de Nossa Senhora das Graças.
- 3 – Caixa de Água.
- 4 – Escola Estadual Conselheiro Rodrigues Alves.
- 5 – Escola Estadual Flamínio Lessa.
- 6 – Prédio da Diretoria de Ensino coronel Alfredo de Barros Santos.
- 7 – Aqueduto da Fazenda Esperança.
- 8 – Museu Histórico Pedagógico Conselheiro Rodrigues Alves.
- 9 – Casa de Frei Galvão.
- 10 – Túmulos Antigos do Cemitério dos Passos

Monumentos Imateriais

Existem na cidade de Guaratinguetá representações imateriais que são consideradas patrimônios, pois em algum momento pode marcar, de forma incisiva a história, a cultura e a memória da cidade de Guaratinguetá. São elas:

- Festa e Cavalaria de São Benedito.
- Jongo do Tamandaré.
- Carnaval
- Congadas
- Moçambique
- Capoeira
- Festas e Procissões religiosas (Semana Santa, Corpus Christis)

Patrimônio Histórico Esportivo

A associação para o resgate da memória esportiva de Guaratinguetá – ARMEG que administra o Museu do Esporte de Guaratinguetá, foi inserida em 2018 na associação dos museus nas regiões do Vale do Paraíba e do Litoral Norte - SISEM (Sistema Estadual de Museus).



Fonte: www.meon.com.br

Crédito: Leandro Oliveira

O museu do esporte da cidade fica localizado na rua Feijó, 175, centro da cidade, contém espaços dedicados a várias modalidades de esportes contemplados no município; futebol profissional, amador, basquete, vôlei, ginástica rítmica, tênis de mesa, handebol, futebol de campo feminino, atletismo, futsal, judô dentre outros. São mais de 1000 troféus, medalhas, reportagens e homenagens a vários atletas nascidos em Guaratinguetá e consagrados: Danielle Vieira - Campeã Brasileira de Tênis de Mesa, Fabiana Dara - Campeã Mundial de Handebol, Viviane Oda - Campeã Sul-Americana de Ginástica Rítmica, Giovanna Campiolo - Jogadora da Seleção Brasileira de Futebol Feminino são apenas algumas das inúmeras histórias e homenagens que o visitante encontra no museu.

1.6.4.2. Manifestações Artísticas e Culturais

As manifestações artísticas e culturais, e toda sua representatividade, estimulam o sonho e a curiosidade do turista contemporâneo. A Estância Turística de Guaratinguetá, dentro desta perspectiva, é dotada de manifestações multivalentes que conferem ao município um caráter ímpar frente a outros destinos. Esta cidade conta com manifestações culturais de diferentes linguagens, como a festa tradicional do Carnaval, além das festas populares e religiosas de São Benedito, as manifestações da cultura popular, como o Jongo, Congada e Moçambique e Capoeira. Os museus atuantes no município são o Museu Histórico e Pedagógico Conselheiro Rodrigues Alves, Museu Frei Galvão e o Memorial Filhas de Maria Auxiliadora. Durante o desenvolvimento da história do município vários músicos também contribuíram e são reconhecidos e reverenciados nos dias atuais, como: Antônio Euládio dos Santos; fundador da Orquestra Carlos Gomes. Mário Reis, João Paulonilho dos

Reis, Gastão Formenti, Gisele Galhardo, André Barbosa Filho, Paulo Rodrigues Teixeira, Celso Galvão, Beto Mih, Flavio Augusto Vieira Gonçalves, Dilermando Reis, Oscar Baracho, Eduardo das Neves.

Identificado no inventário turístico de Guaratinguetá as manifestações culturais e artísticas, conferem ao município um caráter muito peculiar. Abaixo as informações destacadas do município.

MANIFESTAÇÃO	TIPO	BREVE DESCRIÇÃO
Festa de São Benedito.	Celebração	A Festa de São Benedito existe desde 1757. Começa oficialmente na alvorada do Domingo de Páscoa com a saída dos devotos de São Benedito, tocando em “caixas repiques”, anunciando o início da festa. A cavalaria de São Gonçalo e São Benedito com 252 anos de existência, tem como tradição, desfilarem pelas ruas da cidade no domingo de Páscoa, percorrendo um total de 18 km, em duas filas indianas com a participação de aproximadamente 2.000 cavaleiros, entre homens, mulheres e crianças. Sua origem está ligada à antiga festa de São Gonçalo, hoje Festa de São Benedito.
Carnaval	Celebração	O Carnaval acontece a mais de meio século mantendo a história, cultura e tradição do município. Considerado o melhor do Vale do Paraíba, acontece na Avenida Presidente Vargas, sendo iniciado pelo Bloco Banda Mole, fundado em 1975, com suas marchinhas irreverentes e é soberano no sábado de Carnaval. A concentração acontece em frente à Câmara Municipal, quando o Prefeito entrega as chaves da cidade ao Rei Momo e sua corte, o Bloco tem reunido em torno 15.000 participantes.
Congadas	Música e Dança	A Congada de São Benedito dirigida pelo Mestre Aristeu no Bairro da Beira Rio, buscando priorizar suas características dramáticas, teatrais, reveladas por meio de seus mitos, canções, representações e personagens. Grupos como este são muitos comuns no Vale do Paraíba, possuindo grande importância para a cultura popular tradicional da região, demonstrando também a abrangência do culto a São Benedito e Nossa Senhora do Rosário. O grupo foi fundado em 1980, pelo Mestre Aristeu, que chama sua companhia de Congada de São Benedito, mas, na verdade, trata-se de um folguedo popular tradicionalmente como Moçambique.

Capoeira	Celebração	A Capoeira é uma brincadeira, é um jeito de lutar jogando, rindo, dissimulando, tratando-se de uma cultura regional. Sua expressão popular faz parte do vasto e rico legado da cultura brasileira e está presente também em Guaratinguetá como forma de educação, arte, luta, esporte, terapia, assim como dança, lazer, folclore, história, ginástica. A arte na Capoeira se faz presente através da música, do ritmo, do canto, da expressão corporal, da criatividade de movimentos, da presença cênica, etc.
Moçambique	Celebração	Moçambique ou Dança de São Benedito, são folguedos de origem afro-brasileira, que sofreram influências ibéricas, tanto religiosas como profanas. Trata-se de antiga dança de escravos e delas participam homens, que tem como chefe geralmente um rei, um General ou um Capitão-general, que realizam suas homenagens ao santo.
Virgem Dolorosa	Celebração	É na igreja de São Benedito, na noite de sábado da paixão, que o povo vela o Senhor dos Passos cantando benditos, excelência e o senhor amado. São cânticos hoje raros, entoados também ao lado de moribundos ou em velórios na região do Vale do Paraíba.
Quadrilha	Música e Dança	É antiga dança de salão, do século XIX, de origem francesa. Sua marcação é feita em uma mistura de português, francês e linguagem cabocla. É dançada por pares, ao som de uma polca executada por sanfona ou mesmo por disco de quadrilha. É dança muito apreciada e não há festa junina sem a quadrilha com os noivos e casamento. Uma quadrilha precisa ter um bom marcador.
Jongo	Música e Dança	O grupo de Jongo de Guaratinguetá fica localizado no Bairro do Tamandaré, e é constituído por, aproximadamente, 40 integrantes de diversas idades, moradores do próprio local. O jongo é um patrimônio cultural do país, presente na região Sudeste, predominantemente no estado do Rio de Janeiro. Considerado um dos pais do samba, foi uma das maiores contribuições dos negros para a cultura do Brasil e influenciou a formação da música popular brasileira. O jongo é uma dança profana para o divertimento, mas uma atitude religiosa permeia a festa. O ponto central da festa é a casa da Tia Fia, que fica na rua Tamandaré, a principal do bairro, onde são preparadas as comidas e bebidas que são distribuídas durante a festa para os presentes entre elas, uma bebida típica do local, chamada “canelinha”.

Ciranda	Música e Dança	Com uma formação de rodas, as crianças de mãos dadas, brincando, cantam e saltitam em roda, com as canções que nossas avós ensinaram. Exemplo:
Dança de São Gonçalo	Celebração	Realizada em várias regiões do Brasil, em Guaratinguetá a dança se dá em áreas abertas localizadas perto das casas (terreiro), dentro de casas, em capelas ou perto de igrejas. Sempre com um altar armado para o Santo, a dança acontece seguindo alguns padrões de respeito obrigatórios: Só se pode dançar de frente para o Santo; Evitar conversas, risos e demais barulhos; deve-se cumprimentar o Santo ao sair da dança. Faz-se um sapateado finalizando, beijando o santo, o altar ou as fitas que enfeitam o seu altar; Os violeiros ficam entre duas filas de dançarinos: uma de homens e outra de mulheres.
Festas Juninas	Música e Dança	Em Guaratinguetá as festas juninas têm como características principais às danças de sanfona e viola, as quadrilhas, os mastros com as esfinges dos santos, o casamento caipira, trajes típicos, fogos e fogueiras, doces, bebidas, etc.
Bumba-Meu-Boi	Música e Dança	É uma espécie de ópera popular, cujo conteúdo varia entre os inúmeros grupos de bumba-meu-boi existentes em várias regiões do Brasil, mas basicamente, desenvolve-se em torno da lenda do fazendeiro que tinha um boi de raça, muito bonito, e querido por todos e que, inclusive sabia dançar.
Folia de Reis	Celebração	São compostas de músicos participantes da corporação musical local. Cantam na cidade, nas casas onde já têm o costume de visitar os presépios ou em novas residências quando convidados. O ritual de chegada, o pedido de entrada, a louvação aos presépios, agradecimentos mais longos ou mais curtos se dá conforme a esmola e o oferecimento de comes e bebes.
Artesanato	Cultura Popular	Na década de 80, o artesanato oficial era o abrolho, com feiras, exposições e barracas com mais de 300 peças. O artesanato era ministrado por Dolores Rodrigues de Souza, nos bairros. Hoje já está esquecida, pois exige muita atenção e tempo. Em contrapartida temos hoje trabalhos nas áreas de: culinária, fios, fibras, jornais, argila e madeira. No Departamento de Cultura estão cadastrados 573 artesãos, que recebem como incentivo: espaço, divulgação, exposições, contatos com entidades da cidade, do Estado e até de fora do País.

Feiras de Artesanato	Cultura Popular	O artesanato da cidade é exposto em feiras, localizadas nos seguintes lugares: Praça Santo Antônio (das 8h às 13h) aos Sábados; Salão Paroquial Bela Vista (Igreja Nossa Srª da Glória), uma vez por ano; Parque Antero dos Santos, todo 2º domingo de cada mês. São realizadas também feiras de artesanatos em sítios, fazendas e em datas específicas como: Dia dos Pais, das mães, natal etc.
Cerâmica Artesanal	Cultura Popular	A fábrica fundada há pelo menos 70 anos pelos irmãos João Alves Macedo e Henrique Alves Macedo, fabrica vasos, moringas e peças decorativas de barro. A argila do Rio Paraíba com Terra, Sol, Forno são misturas perfeitas para a criatividade dos ceramistas.
Organização das Escolas de Samba de Guaratinguetá (O.E.S.G.)	Manifestações carnavalescas	Visando estimular e organizar manifestações carnavalescas locais, através da união das Escolas de Samba de Guaratinguetá, a O.E.S.G. , foi fundada em 03 de março de 2002, e é resultado das harmoniosas relações entre as agremiações no Colegiado das Escolas de Samba, formada por seus respectivos Presidentes. Estabelecendo ações de parcerias com o Poder Público e demais segmentos da sociedade, tem como objetivo principal o crescimento e resgate da credibilidade do Carnaval de Guaratinguetá. Tem sua Sede provisória à Avenida Monte Castelo, nº 94, na Vila Paraíba. Realiza reuniões quinzenais, sempre a partir das 20h, onde são discutidos e analisados assuntos referentes ao carnaval e às agremiações.
Associação dos Blocos Carnavalescos de Guaratinguetá (A.B.C.G.)	Manifestações carnavalescas	Com objetivo de congregar os Blocos carnavalescos de Guaratinguetá, defender seus interesses e reivindicações perante autoridades e entidades oficiais e particulares, colaborar para a divulgação, incremento e brilhantismo das manifestações culturais e folclóricas, sobretudo aquelas ligadas ao carnaval. Em 03 de outubro de 2002 foi fundada a ABCG – Associação dos Blocos Carnavalescos de Guaratinguetá. Sob a presidência de João Geraldo Carvalho Canettieri, conhecido como João Pita, a associação conta, atualmente, com 05 blocos filiados: “Unidos do Parque”, “Unidos do São Dimas”, “Princesa do Vale”, “Pires Barbosa” e “Climério Galvão” e um convidado: “Unidos da Verde e Rosa”. O desfile oficial dos blocos de enredo acontece na segunda-feira. Cada Bloco tem 55 minutos para o desfile, mais 05 minutos de tolerância.



Calendário Cultural de Eventos



CALENDÁRIO CULTURAL GUARATINGUETÁ

<p>JANEIRO</p> <p>18, 19, 20 Cine Férlas 06, 07, 10, 11, 12, 13, Férias no Parque 21, 22, 23 Festival de Marchinhas</p>	<p>FEVEREIRO</p> <p>04, 05, 06 Folia no Gomerl 12 Música no Museu 13 Música no Parque 17, 18 Estação Cultural - Folia 23 Roda de Conversa 26, 27, 28 Carnacentro</p>	<p>MARÇO</p> <p>09 Abertura de Exposição - Shopping 12 Música no Museu 12, 14 Semana de Danças Circulares 19 Convite ao Teatro 20 Música no Parque 23 Roda de Conversa 26 Show das Cantoras de Guaratinguetá</p>	<p>ABRIL</p> <p>06 Exposição Shopping 09 Música no Museu 10 Estação Cultural Hip Hop 13 Roda de Conversa 29 Noite Laurival dos Santos 30 Convite à Dança</p>
<p>MAIO</p> <p>04 Exposição FLIG - Shopping 07 Música no Museu 12, 13, 14, 15 FLIG - Festa Literária de Guaratinguetá 28 Convite ao Teatro</p>	<p>JUNHO</p> <p>04 Música no Museu 08 Exposição Guaratinguetá - Concurso de Fotografia 12 Música no Parque 13 Show de Aniversário de Guaratinguetá 18, 25 Festa do Jongo do Tamandaré 26 Abertura Salão de Artes Plásticas Ernesto Quissak</p>	<p>JULHO</p> <p>02 Música no Museu 02 Jongo 05, 06, 07 Semana do Conselheiro Rodrigues Alves 08, 09, 10 Festival da Truta 15 Convite ao Teatro 14 Estação Cultural Rock 08, 09, 10, 15, 16, 17 Festival do Arroz 25, 26, 27, 28 Brincando nas Férias 30, 31 Festival de Inverno</p>	<p>AGOSTO</p> <p>04 Exposição Shopping 11, 12, 13, 14 Festival do Tira Gosto 20 Convite à Dança 21 Música no Parque 27, 28 Festival da Cultura Popular de Guaratinguetá</p>
<p>SETEMBRO</p> <p>06 Festa do Jongo da Independência 10 Estação Cultural Jazz 11 Música no Parque 14 Roda de Conversa 17 Música no Museu 16, 17, 18, 23, 24, 25 Festa Italiana 23, 24, 25 Festival Ser Tão Caiçira 22, 23, 24, 25 Festival Dilermando Reis ? Estação Cultural Rock</p>	<p>OUTUBRO</p> <p>05 Exposição Shopping 08 Música no Museu 14, 15 Mostra de Teatro 16 Música no Parque 20, 21, 22 Mostra de Cinema Valeparaibano</p>	<p>NOVEMBRO</p> <p>03 Exposição Shopping 12 Música no Museu 13 Música no Parque 19 Estação Cultural Black 23 Roda de Conversa: Nossa Cultura, Nossa Cor 25, 26 Mostra de Dança</p>	<p>DEZEMBRO</p> <p>01, 02, 08, 09, 14, 15, 16, 21 Natal Cultural</p>

Realização:



Leis dos Eventos Culturais

Lei	Data	Evento	Comemoração
3175	23 de setembro de 199	Festival Nacional de violão – Dilermando Reis	No mês de setembro
3183	20 de outubro de 1997	Semana Brito Broca	No mês de outubro
3820	31 de outubro de 2005	Semana do Hip Hop	Na 2ª quinzena do mês de março
3828	25 de novembro de 2005	Festa do Jongo	Nos últimos três finais de semana de junho
3847	11 de abril de 206	Semana Cultural Lourival dos Santos	De 16 a 22 de abril
3870	21 de agosto de 2006	Semana da Capoeira	De 14 a 20 de novembro
4080	8 de setembro de 2008	Semana de Incentivo à Leitura	Última semana de outubro
4652	28 de junho de 2016	Festival da Banana	No mês de setembro
4881	11 de setembro de 2001	Semana Quissak Junior	Semana do dia 18 de setembro

Leis Municipais de Incentivo à Cultura

- Lei nº 01 de 05 de abril de 1990, Orgânica do Município de Guaratinguetá, na Seção II (Cultura), que contempla os artigos 213 a 216;
- Lei nº 3183 de 20 de outubro de 1997, Semana Brito Broca (Evento);
- Lei nº 4881 de 11 de setembro de 2001, Semana Quissak Junior (Evento);
- Lei nº 3820 de 31 de outubro de 2005, Semana do Hip Hop (Evento);
- Lei nº 3847 de 11 de abril de 2006, Semana Cultural Lourival dos Santos (Evento);
- Lei nº 3870 de 21 de agosto de 2006, Semana da Capoeira (Evento);
- Lei nº 4080 de 8 de setembro de 2008, Semana de Incentivo à Leitura (Evento);
- Decreto nº 8.270 de 17 de agosto de 2017, que Cria a Política de Proteção ao Patrimônio Histórico no Município de Guaratinguetá e dá outras Providências;
- Decreto nº 8.316 de 27 de outubro de 2017, que altera dispositivos do Decreto nº 8.270 de 17 de agosto de 2017 que cria a Política de Proteção ao Patrimônio Histórico no Município de Guaratinguetá.
- Lei nº 4.749 de 07 de agosto de 2017, que cria o Fundo Municipal de Cultura de Guaratinguetá;

- Lei do Conselho Municipal de Política Cultural de Guaratinguetá nº 4.874, de 29 de agosto de 2018;

- Lei Municipal nº 5.168, de 6 de julho de 2021 que dispõe sobre a promoção, preservação e proteção do patrimônio histórico e cultural do município.

Em anexo nesse plano, as leis de tombamento e valores históricos do município.

Projetos e ações em andamento na Secretaria Municipal de Cultura

A secretaria Municipal de Cultura de Guaratinguetá tem desenvolvidos projetos que visam o fortalecimento das práticas e produções culturais locais, bem como, estimular a formação de público por meio de uma programação cultural de qualidade que valoriza a pluralidade cultural no município, como exemplo pode-se mencionar alguns projetos, como o “música para todos”; “dança para todos”; “teatro para todos”; “cinema para todos”. São projetos que tem por objetivo a formação de público por meio de uma programação periódica, procurando oferecer alternativas que corroborem na promoção da cidadania. Além disso, a Secretaria Municipal de Cultura tem trabalhado para fomentar os espaços de educação não-formal, como o Museu Histórico Pedagógico Conselheiro Rodrigues Alves e a Biblioteca Municipal Dr. Diomar Pereira da Rocha. Desenvolve atividades visando o desenvolvimento e o fortalecimento do setor cultural e turístico da cidade e região por meio da realização do calendário cultural cujas atividades estão previstas para este ano (2022). Tais atividades estão pautadas no Plano Municipal de Cultura de Guaratinguetá que também preza pelo desenvolvimento e endosso da economia criativa da cidade e região. Neste sentido, a Festa Literária de Guaratinguetá (FLIG), já ocorrida em três edições, além de outras iniciativas que incentivem o trabalho de diferentes linguagens artísticas no município, trazem impactos positivos para o desenvolvimento do turismo cultural da região.

1.6.5. O Turismo no Município

Turismo Religioso

A base da economia de Guaratinguetá está intimamente ligada ao turismo religioso, principalmente por ter o primeiro Santo Brasileiro e pela fusão que o município faz territorialmente com o município de Aparecida.

Em 1717, a imagem enegrecida de Nossa Senhora da Conceição foi encontrada por pescadores nas águas do Rio Paraíba, dando origem à cidade de Aparecida. O espaço demográfico que hoje pertence à Aparecida, pertencia à cidade de Guaratinguetá onde a emancipação só aconteceu no ano de 1928 - 211 anos depois do aparecimento da imagem.

Terra do primeiro Brasileiro na Glória dos Santos – Frei Antônio de Sant’Anna Galvão, nasceu no ano de 1739 em Guaratinguetá, às margens da Rodovia Presidente Dutra entre São Paulo e Rio de Janeiro. Ordenou-se sacerdote franciscano e consagrou-se a Nossa Senhora da Imaculada Conceição, assinando esse ato com seu próprio sangue. Graças às suas virtudes, aos seus dons sobrenaturais e à sua caridade para com os doentes e carentes, ainda em vida já era considerado um santo.

A canonização de Antônio de Sant’Anna Galvão em 2007, impulsionou o turismo religioso na cidade. Foi de sua inspiração que nasceram as famosas “Pílulas de Frei Galvão”, com jaculatória escrita invocando Nossa Senhora, que são muito procuradas em momentos de angústia e doença. A história conta que o Frei curou diversas pessoas por meio das pílulas, com orações escritas dentro. As pílulas ainda são sucesso na cidade: segundo estimativas da prefeitura municipal, a cidade recebe mais de 700 mil turistas por ano. Além das pílulas, Guaratinguetá conta com outras atrações acerca do Frei de seus milagres. O turista tem como opção de visitação a casa onde ele viveu e a catedral onde o Frei foi batizado e realizou a sua primeira missa, além do Santuário de Frei Galvão.

O Mosteiro de Belém, Seminário Frei Galvão, Franciscanas de Siessen, Congregação das Concepcionistas e o Convento Imaculada Conceição, também fazem parte da oferta de atrativos turísticos religioso que podem ser encontrados no município.

Seja pela estrada rural que corta a cidade vindo pela Serra da Mantiqueira, por Campos do Jordão ou Pindamonhangaba, há nada menos que três caminhos de peregrinação oficiais: O Caminho da Fé, o Caminho de Aparecida e a Estrada Real (hoje utilizado para fim de peregrinação). Por Guaratinguetá cortam o Caminho Jornada da Perseverança e a Rota Papa Bento XVI. Outro destaque que o município tem no segmento religioso é o Circuito da Fé juntamente com os municípios de Aparecida e Cachoeira Paulista, movimentam grande quantidade de turistas durante o ano todo no município e na região.

Turismo Cultural

O Município se destaca por sua riqueza histórica, no passado foi apelidada de Athenas do Vale do Paraíba devido ao seu importante peso sociocultural, principalmente exercido no período de 1920 a 1960. Após a instalação da Escola Normal na década de 1920, passou a atrair professores e estudantes de diversas regiões do estado e de Minas Gerais, o que gerou um grande crescimento de espaços artísticos, culturais e sociais no município.

O turista encontra no município uma arquitetura eclética, onde vários estilos arquitetônicos convivem em harmonia e demonstram as transformações que a cidade passou durante a sua história. No Centro Histórico da cidade temos amostras do estilo

Colonial até o Modernista dos anos 1950 e 1960, fazendo que a cidade tenha um conjunto de nove obras tombadas pelo Conselho de Defesa do Patrimônio Histórico e Artístico do Estado de São Paulo (CONDEPHAAT), uma obra tombada pelo Instituto do Patrimônio Histórico e Artístico Nacional (IPHAN), um conjunto projetado pelo arquiteto Oscar Niemeyer no Hotel e Resort Club dos 500 além de monumentos históricos municipais: Catedral de Santo Antônio, Teatro Carlos Gomes, Igreja de Nossa Senhora das Graças, Igreja de Santa Rita, Caixa D'água no Mirante do Portal das Colinas, Escola Estadual Conselheiro Rodrigues Alves, Escola Estadual Flamínio Lessa, Prédio da Diretoria de Ensino coronel Alfredo de Barros Santos, Arqueduto da Fazenda Esperança, Museu Histórico Pedagógico Conselheiro Rodrigues Alves, Casa de Frei Galvão, Casa Solar Rangel de Camargo e Túmulos Antigos do Cemitério dos Passos.

Os visitantes e turistas encontram no município as representações imateriais que são consideradas patrimônios, marcando de forma incisiva a história, a cultura e a memória da cidade de Guaratinguetá. São elas: Festa e Cavalaria de São Benedito, Jongo do Tamandaré, Carnaval, Congadas, Moçambique e Capoeira.

Turismo Rural

No âmbito Rural o turismo se destaca no município pela exuberante beleza das encostas da Mantiqueira, quanto pelo modo de vida rural que se expressa no caminho para o mar, apresenta um clima típico da região Serrana, com morros e colinas entrecortados de cachoeiras que formam rios e riachos de águas transparentes na sua encosta. Com uma média de quase 90% do município de área rural, possui uma rica paisagem emoldura pela Serra da Mantiqueira e Serra Quebra Cangalha.

O Turismo Rural é um segmento presente na Estância Turística de Guaratinguetá. Nos bairros do Gomerai, Pedrinhas, Colônia do Piaguí e Rocinha, os turistas podem visitar algumas fazendas históricas, fazendas com plantio de arroz especiais, fazenda com cunho social e religioso, alambiques e usufruir da infraestrutura hoteleira e gastronômica, além de diversas opções da vida no campo com os costumes, tradições locais, café da roça, doces típicos, queijos, souvenir, artesanatos, pratos típicos e contemplação das paisagens em meio a natureza.

A entrada de propriedades rurais no circuito turístico como opção de lazer vem mostrando esta tendência cada vez maior no município, os visitantes podem ter contato com animais, realizar cavalgadas, colher frutas, verduras e desfrutar destes alimentos. Também na área rural há restaurantes com comidas diferenciadas.

Ecoturismo

A Zona Rural de Guaratinguetá apresenta um clima típico de região serrana, com morros e colinas entrecortados de cachoeiras que formam rios e riachos de águas transparentes na sua encosta. Possui uma rica paisagem emoldurada pela Serra da Mantiqueira, Serra Quebra-Cangalha e Serra do Mar. É uma região rica em recursos naturais como montanhas, picos, nascentes, rios, cachoeiras, florestas de altitude e remanescentes da Mata Atlântica, propiciando a existência de diversas trilhas e observação de flora e fauna.

O ecoturismo acontece em Guaratinguetá, mas com pouca profissionalização, de maneira informal. São milhares de pessoas que se dirigem principalmente durante o verão, para as áreas naturais do município que faz divisa com Campos do Jordão, Pindamonhangaba, Potim, Aparecida, Lagoinha, Cunha, Lorena e Piquete.

Consideramos que estes locais e roteiros geram um sentimento de tranquilidade, paz e lazer aos usuários que vão em busca de atividades e contemplação da natureza, rios, cachoeiras, observação de fauna, flora e gastronomia típica. Estes passeios acontecem a pé, de carro, jipe, cavalo, bicicleta e moto que proporcionam agradáveis passeios em meio a natureza.

Há a possibilidade de se criar a Trilha do Rio Paraíba do Sul, um roteiro de fácil acesso, destinado as crianças, jovens, adultos e idosos, a trilha seria defronte ao shopping que está ao lado do Rio Paraíba do Sul.

Turismo de Pesca

Em suas águas foi encontrada a imagem de Nossa Senhora da Conceição de Aparecida, no Porto de Itaguaçu; as águas do Município são verdes escuras e limpas, propícias à pesca e passeios de barco. É cercado por uma vegetação exuberante. Além do Rio Paraíba do Sul, existe também; o Ribeirão dos Motas, Ribeirão Guaratinguetá e Pedrinhas, Ribeirão Piagui, Taquaral e Gomerai.

Em alguns bairros rurais do município encontra-se pesqueiros que oferecem como atividade de lazer as práticas de pesca amadora; além de pratos elaborados com várias espécies de peixes. Alguns desses estabelecimentos possuem algumas outras opções de entretenimento além da pesca, como: salão de festas, buffet, play ground, criação de animais.

Turismo de Aventura

O turismo de aventura já é parte de Guaratinguetá, apenas não é segmentado. A área rural é bastante extensa, o que facilita este tipo de turismo com a prática de esportes radicais.

Milhares de pessoas se dirigem para as áreas naturais todo ano em busca de aventura com escalada, rapel, mountain bike e jipes. Há a possibilidade de uma maior exploração das

atividades de boia cross, tirolesa, rapel e caiaquismo nos bairros Pedrinhas, Taquaral, Gomerl, Pilões e o Rio Paraíba do Sul e seus afluentes.

Turismo de Negócios e Eventos

O turismo de negócios e eventos vem crescendo a cada ano na Estância Turística de Guaratinguetá. O município promove e sedia um conjunto de eventos de diversos segmentos e setores; Eventos gastronômicos durante o ano todo, com comidas típicas, truta, arroz preto e vermelho, banana, cachaças e doces; Eventos corporativos, os mesmos atraem visitantes de várias localidades, ampliam as opções de lazer e entretenimento dos moradores, geram parcerias entre empresas locais e da região e impulsionam a economia do nosso Município.

A rede hoteleira da cidade de Guaratinguetá possui infraestrutura para realização de eventos corporativos e eventos sociais como aniversários e casamentos.

Alguns eventos tradicionais que já fazem parte do calendário anual do município, atraem grande demanda:

- ✓ **Expo Guará;** realizado no Parque de Exposições, trata se de uma exposição Agropecuária; Gado de Leite, outras atrações: shows, tendas gastronômicas e artesanais.
- ✓ **ISA Vale Section;** Exposição, Minicursos e Rodada de Negócios, o objetivo e apresentar a engenheiros, técnicos, gestores e estudantes das áreas de automação e instrumentação inovações e promover expansão do seu Networking.
- ✓ **Meeting;** evento empresarial, encontro entre as indústrias. Público-alvo: gestores, diretores, proprietários e empreendedores da área industrial, o objetivo é promover o desenvolvimento socioeconômico. Objetivo secundário: propor discussões sobre rumos, os meios, as necessidades e as tendências de cada momento para o segmento industrial.
- ✓ **Festival da Truta;** é um evento gastronômico consagrado, promovido por empreendedores associados, em parceria com a Associação de Amigos do Gomerl com o apoio da Prefeitura da Estância Turística de Guaratinguetá.
- ✓ **Festival do Tira Gosto;** promovido pela Associação Comercial e Empresarial de Guaratinguetá, em parceria com a Prefeitura da Estância Turística de Guaratinguetá e a Secretaria de Turismo, a ação conta com a participação de diversos bares e restaurantes da cidade.
- ✓ **Festival do Arroz;** O evento é de parceria entre a Prefeitura e o Consulado Italiano; tem como proposta produzir um percurso gastronômico cultural, a fim de apresentar

o “arroz” desde o seu cultivo até sua transformação em pratos saborosos como: risotos, doces, salgados, pizzas, bolinhos, caldos, canjas, entre outros. Além de alavancar a valorização do arroz cultivado em larga escala na região.

- ✓ **Festival da Banana;** Produtores de banana realizam Festival da Banana, no Bairro dos Pilões, zona rural da cidade. São 32 fazendas expondo produtos e receitas tradicionais da fruta.
- ✓ **Festa Italiana;** realizada no bairro Colônia do Piagui. O evento proporciona a gastronomia italiana, artesanato, músicas com danças italianas.
- ✓ **Parada de Natal;** com carros alegóricos, luzes e decoração natalina, a Parada de Natal é composta por mais de vinte personagens com fantasias que remetem ao período natalino: papai Noel, mamãe Noel, princesas, anjos e duendes compõem as alas da famosa parada. Um dos carros alegóricos mais esperados pelo público é o trenó que traz o Papai Noel. As alas que apresentam outros temas natalinos também encantam os espectadores, como a ala do presépio, dos reis magos, dos bonecos de neve, brinquedos e pinheiros.
- ✓ **Festa de São Benedito;** a Festa de São Benedito, que já existe há 109 anos, é considerada uma das maiores manifestações religiosa, cultural e folclórica do estado de São Paulo.
- ✓ **Festa de Santo Antônio e aniversário da Cidade;** a Festa de Santo Antônio procede-se de Trezena sendo que o último dia é oficial, onde acontece a missa solene, distribuição do pão de Santo Antônio para os fiéis e à tarde Santa procissão. Nos treze dias de festa, acontece também quermesse, eventos culturais, comemorativos da cidade e shows.
- ✓ **Encontro de Gideões;** Encontro de Gideões Missionários da Última Hora. Entidade Filantrópica de assistência social e evangelização atrai grande número de pessoas, vindas de vários estados do país, associadas e com afinidades em obras missionárias cristãs.

Turismo de Esportes

O Estádio de Futebol Prof. Dário Rodrigues Leite tem capacidade para 30 mil lugares, localizado no Município de Guaratinguetá, atualmente é utilizado como uma das sedes da Copa São Paulo de Futebol Junior; conhecida como Copinha. O município possui também o ARMEG/Museu do esporte de Guaratinguetá, com mil objetos (taças, troféus, medalhas, documentos históricos etc.) e várias quadras poliesportivas onde são realizados Campeonatos e outros encontros desportivos; algumas dessas quadras utilizadas são;

quadra do Itaguará Country Club, Ginásio da Unesp; Faculdade de Engenharia de Guaratinguetá. A cidade também é reconhecida pelo seu time oficial de futebol que atualmente atende pelo nome de Guará Mantiqueira.

As margens da Via Dutra no km 60 está localizado Kartódromo Internacional de Guaratinguetá, com boxes cobertos e várias possibilidades de trajetos é palco de competições e campeonatos, além de ser aberto ao público possui estrutura, estacionamento, sanitários e lanchonete.

O Hotel e Golfe Clube dos 500 também localizado a margens da Via Dutra km 60 possui um campo de golfe, que é reconhecido pela Federação Paulista de Golfe, recebem também executivos de empresas como BASF, LG e Ericsson para a prática do esporte.

Guaratinguetá na década de 80 já era conhecida como a Capital do Skate Brasileiro, atualmente no município ainda há uma forte prática esportiva conhecida no Brasil todo. O skate acontece ativamente na cidade e conta com dez pistas entre as modalidades; Banks, Bowl, pool, street e mini rampas, são realizados alguns campeonatos anuais: Amador do Half e quadribanks do Vert da In roça com pista em formato (U) no bairro dos Pilões, Old School Skate Jam Itaguará e campeonatos regionais nas pistas públicas de street.

Outras atividades esportivas que acontecem com frequência e despertam interesse de competidores, atletas, visitantes e comunidade no município são; roller, corridas; como a Nove de Julho promovida pela Universidade FEG; ciclismo, enduro de moto, festival de pipas, tênis, escalada, paraglider, natação no Itaguará clube com campeonatos regionais e nacional, ginastica rítmica, circuitos de jipe, práticas de paraquedismo, campeonato de tiro, competição de hipismo, motocross e o Circuito Inter-escolas de Equitação no Centro Hípico Paulo Credidio.

Turismo de Estudos e de Intercâmbio

Ainda pouco explorado em Guaratinguetá, o turismo de estudos e de intercâmbio acontece através de alunos atraídos de todo o Brasil e do exterior pela Universidade Estadual Paulista – UNESP, com cursos da área de engenharia, matemática, física e School of International Business and Entrepreneurship, orientado pelo Professor honorário e representante no Brasil, Nazem Nascimento. Outras faculdades tradicionais na cidade é antiga faculdade Nogueira da Gama que hoje faz parte do grupo UNIESP, Faculdade de Tecnologia – FATEC, Universidade Holística do Brasil – UHB e as Escolas Técnicas Alfredo de Barros Santos – ETEC e o Serviço Nacional de Aprendizagem Comercial – SENAC que além dos cursos técnicos também é polo de cursos de pós-graduação lato sensu, que atrai alunos de toda a região.

Turismo de Saúde

Em Guaratinguetá, o turismo de saúde pode ser encontrado na Fazenda Esperança no ADI – Abordagem Direta do Inconsciente, Universidade Holística do Brasil que trata pacientes através da terapia, Centro de Eco terapia Arte e Vida, método terapêutico promove educação, saúde, esporte e lazer a pessoas com deficiência ou necessidades especiais.

Ainda se encontra a Casa de Apoio Sol Nascente, que é uma entidade ligada à Fazenda Esperança que acolhe e trata portadores de HIV, a Clínica Bonaldi, especializada em cirurgias para o tratamento da obesidade, Santa Casa de Guaratinguetá que atende pacientes de Oncologia, Hemodiálise e possui um centro de Queimaduras, e Hospital Frei Galvão - Centro de tratamento oncológico particular.

Turismo Social

Em Guaratinguetá, o turismo social acontece na Casa Dom Bosco, que foi criada em 1999 para acolher o homem de rua. Hoje com duas unidades, atende 80 pessoas em sistema de moradia para atendimento social e espiritual, dedicando-se a recuperar a dignidade humana e promover a reintegração social dos desvalidos. Realiza um trabalho social preventivo para adolescentes e jovens, através de retiros espirituais, para evitar que males sociais como alcoolismo, drogas, prostituição e outros os atinjam. Desses retiros, em 2006 nasceu o programa “Geração Vida” que tem levado ao jovem um estilo de viver em defesa da vida, e do meio onde vive. Esse programa “Geração Vida” tem por missão desenvolver ações preventivas em suas próprias instalações ou fora delas, visando auxiliar os jovens a evitar e prevenir que males sociais os atinjam, criando ambientes para proporcioná-los uma sadia convivência, promovendo encontros, shows, gincanas, campeonatos, cursos, retiros, viagens, concentrações e outros eventos com objetivo de levar mensagem de otimismo, ajudar a promoção pessoal e social dos jovens e despertá-los para uma vida plena e solidária. Na Fazenda Esperança também ocorre o turismo social, pois recebe e atende assistidos do Brasil e do mundo.

Outra vertente do Turismo Social, são os eventos promovidos em prol das entidades sociais do município, que atraem visitantes de todo o Vale do Paraíba; Cavalgada do Lar Vicentino, cavalgada do ILA; Instituto Lucas Amoroso, Festival Gastronômico da APAE e Caminhada da Casa Ato.

Turismo Náutico

Praticamente inexplorado em Guaratinguetá, o turismo náutico pode ser um grande gancho de desenvolvimento do setor devido ao Rio Paraíba do Sul, que margeia a cidade passando pelos atrativos turísticos Gruta Nossa Senhora de Lourdes, Igreja Paróquia São

Pedro e próximo ao Santuário Frei Galvão. Há a possibilidade de se construir decks para a ancoragem das já existentes balsas que fazem o passeio pelo rio, na vizinha Aparecida. Tem a possibilidade de passeios de barco, canoas e caiaques pelo rio.

1.6.5.1. Fluxo Turístico Municipal

Fluxo turístico estimado de visitantes de alguns atrativos no Município (2021)

Nome do Atrativo	Visitas estimadas por ano
Santuário Arquidiocesano Santo Antônio de Sant'Anna Galvão	105.000
Caminho da Fé	50.000
Gruta Nossa Senhora de Lourdes	49.500
Casa de Frei Galvão	13.500
Fábrica de Cobertores Guaratinguetá	13.200
Seminário Frei Galvão	13.000
Bairro Gomerai	12.900
Matriz de Santo Antônio	12.800
Fazenda da Esperança – Santuário da Esperança	12.500
EEAR – Escola de Especialistas de Aeronáutica	10.000
Fazenda da Esperança – Mãe da Esperança	7.000

Obs. A quantidade de visitantes foram estimadas de acordo com livros de registro, lista de presença e/ou informações fornecidas pelos responsáveis dos atrativos. Em alguns espaços turísticos não foi possível mensurar o número de visitantes.

O fluxo mais significativo de visitantes que vem a Guaratinguetá é formado por peregrinos, que fazem o caminho da fé, visitam o Santuário Frei Galvão e a Gruta Nossa Senhora de Lourdes, a média destes turistas ao ano que passam pela cidade, são mais de 700 mil pessoas, segundo os dados do plano diretor de turismo de 2018.

O outro grande fluxo vindo dos municípios da região e local, visitam a Casa de Frei Galvão, que encontram a história do primeiro Santo Brasileiro e o local sagrado do seu nascimento, a fábrica de Cobertores Guaratinguetá, onde os turistas encontram uma

variedade de produtos para cama, mesa e banho. O Seminário Frei Galvão tem grande relevância que ao chegarem no local os visitantes são recebidos pelos frades, postulantes e colaboradores, podem receber as Pílulas de Frei Galvão (sacramentais de fé) e conhecer as dependências do seminário, passando pela:

- Exposição Internacional de Presépios (contendo peças de mais de 20 países).
- Exposição Franciscana (com dezenas de representações de Francisco de Assis).
- Gruta de Nossa Senhora de Lourdes.
- Loja de Artigos Religiosos.
- Via-Sacra Franciscana.
- Imagem de Nossa Senhora de Fátima (mais de 10m de altura – 3ª maior do mundo)
- Mausoléu Franciscano.
- Claustro com canto gregoriano e banners que descrevem a vida de Frei Galvão.

1.6.5.2. Vocação Turística

Localizada a 176 km da capital paulista e 237 km do Rio de Janeiro, a Estância Turística de Guaratinguetá, cujo nome vem de origem indígena Tupi-Guarani: guará=garça, tinga=branca, eta=muito, que significa “Muitas Garças Brancas”, é conhecida pela sua importância na história do Brasil.

Em 2008, através de eleição em urnas e na internet, por voto popular o município elegeu as 7 Maravilhas de Guaratinguetá, foram escolhidos os atrativos turísticos com maior potencial e fluxo turístico nos segmentos religioso, cultural, rural e ecoturismo demonstrando a vocação turística que o município possui.

Em 04 de Setembro de 2009 o município foi classificado como a Primeira Estância Religiosa do Estado de São Paulo. Nesta data o Diário Oficial trouxe a sanção da Lei 13.564/2009, garantindo este direito ao município. "A declaração de que trata esta lei tem por finalidade estrita reconhecer a importância do município de Guaratinguetá como centro de peregrinação dos devotos de Santo Antônio de Santa Ana Galvão, o Frei Galvão, bem como propiciar a divulgação dos eventos religiosos em sua homenagem", diz o artigo 1º da Lei. Na noite de 3 de julho de 2014, a Assembleia Legislativa aprovou o projeto de lei 934 de 2013 e de autoria do executivo, tornando Estância Turística o município de Guaratinguetá.

A cidade faz parte do Caminho da Fé e do Programa Caminha São Paulo, que estimula a caminhada contemplativa e a peregrinação, com a Rota Franciscana - Frei Galvão, com extensão total de 818 km de rota, contemplando atrativos turísticos ora naturais, ora monumentais abrangendo 31 municípios. A rota, que reproduz a trajetória de vida de Frei Galvão, é dividida em cinco subrotas, todas tendo como ponto de convergência a Estância

Turística de Guaratinguetá. Juntamente com os seus municípios vizinhos, Aparecida e Cachoeira Paulista, Guaratinguetá desenvolveu o Circuito da Fé - um dos principais e mais organizados de todo o Estado de São Paulo - objetivando a ampliação do fluxo turístico.

De acordo com a oferta da segmentação turística local e os indicadores da pesquisa de demanda turística, o município de Guaratinguetá destaca-se por sua vocação religiosa (turismo religioso), cultural (turismo cultural / turismo gastronômico) e na natureza (turismo rural / ecoturismo / turismo de aventura). Com seus atrativos, manifestações histórico-culturais e seus patrimônios material e imaterial, preserva inúmeros casarões da época colonial, visto que o município foi um dos principais produtores de café, além de ter sido uma das maiores bacias leiteiras de todo o país. Sua zona rural apresenta um clima típico de região serrana, com morros e colinas entrecortados de cachoeiras que formam rios e riachos de águas transparentes na sua encosta possuindo uma rica paisagem emoldurada pela Serra da Mantiqueira, Serra Quebra-Cangalha, Serra do Mar com inúmeros atrativos ecológicos e uma culinária típica ímpar com seus produtos (truta, arroz preto e vermelho, banana, doces etc.).



Fonte: www.casadefreigalvão.com.br/facebook/restauranteepousadacaminhodaserra

1.6.5.3. Conselho Municipal do Turismo – COMTUR

O Conselho Municipal de Turismo da Estância Turística de Guaratinguetá é um órgão de aglutinação de esforços entre o Poder Executivo e a Sociedade Civil, de caráter

deliberativo e consultivo para assessoramento da Municipalidade nas questões referentes ao desenvolvimento turístico no município.

Na composição do Conselho observar-se-á que foi cumprido as recomendações orientadas pela Secretaria de Turismo do Estado, através do Guia de Criação e Fortalecimento dos Conselhos Municipais de Turismo e da Associação Brasileira dos Municípios de Interesse Cultural e Turístico - AMITur. Sendo que 1/3 (um terço) é do setor público e 2/3 (dois terços) da iniciativa privada, conforme consta cópia da lei em anexo (pág. 407).

1.6.5.4. Legislação de Apoio ao Turismo no Município

No processo de legislação voltada ao apoio do turismo, em Guaratinguetá se pode destacar as seguintes leis;

- ✓ Lei nº 2024 de 03 de outubro de 1988 - Dispõe sobre incentivo à instalação e ampliação de estabelecimentos de hospedagem;
- ✓ Lei nº 3336 de 03 de maio de 1999 – Determina obrigatoriedade de inclusão no estudo referente ao turismo em temas constantes do currículo escolar municipal;
- ✓ Lei nº 3371 de 14 de setembro de 1999 – Dispõe sobre atos de limpeza pública e dá outras providências;
- ✓ Lei complementar nº044 de 20 de dezembro de 2017 – Dispõe sobre normas que regulamentam o tratamento jurídico simplificado aos MEI, ME e EPP. Segue em anexo a cópia da Lei;
- ✓ Lei nº 4.838, de 14 de maio de 2018 - Dispõe sobre a recriação do conselho municipal de turismo de Guaratinguetá - COMTUR e, o fundo municipal de turismo, para os fins que menciona;
- ✓ Lei Nº 4.871, de 23 de agosto de 2018 - Aprova o plano diretor de turismo do município de Guaratinguetá para o período de 2018 a 2020;
- ✓ Lei Municipal Nº 5.093, de 21 de setembro de 2020 – Dispõe sobre a obrigatoriedade da presença de guia de turismo regional em grupos ou excursões de turistas no âmbito do município da estância turística de Guaratinguetá, e dá outras providências.
- ✓ Lei Municipal Nº 5.098, de 15 de outubro de 2020 - Altera e acrescenta dispositivos à lei municipal nº 5.093, de 21 de setembro de 2020, que dispõe sobre a

obrigatoriedade da presença de guia de turismo regional em grupos ou excursões de turistas no âmbito do município da estância turística de Guaratinguetá, e dá outras providências.

1.6.5.5. Participação no Desenvolvimento Regional

REGIÃO TURÍSTICA DA FÉ



A Estância Turística de Guaratinguetá faz parte do projeto de desenvolvimento turístico integrado dos 11 municípios que integram a Região Turística da Fé. No dia 31 de maio de 2017, com o marco revisional do Mapa do Turismo Brasileiro, a região foi elevada ao status de Região Turística, dispondo de reconhecimento a nível Estadual e Nacional.

Em 26 de julho de 2019, constituiu-se em Assembleia Geral a Associação da Região Turística da Fé, se tornando Instância de Governança Regional – IGR, de acordo com as orientações legais do Ministério do Turismo e Secretaria de Turismo e Viagens – SP.

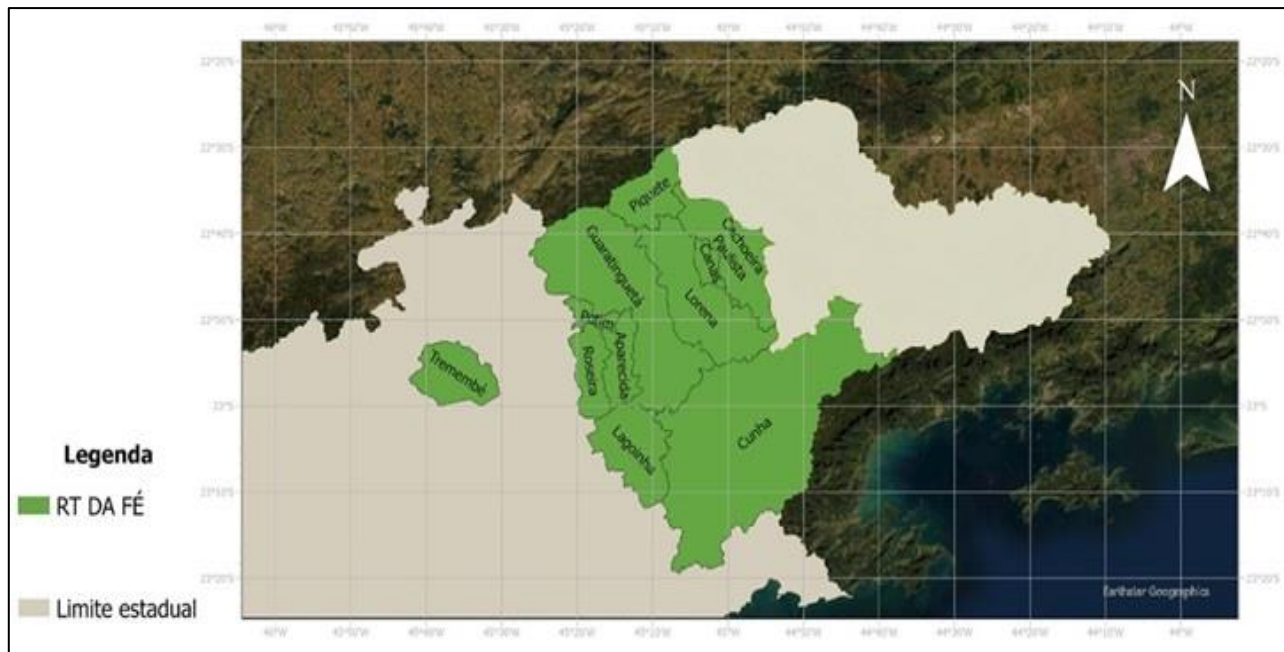
A adesão na Associação da Região Turística da Fé foi mais um passo para fortalecer Guaratinguetá como destino turístico e passou a desenvolver ações e projetos em conjunto com os outros municípios. Através desta aproximação, e com os pontos em comuns, Guaratinguetá passou a ganhar mais visibilidade dentro da região.

A Associação da Região Turística da Fé é composta pelos municípios: Aparecida, Cachoeira Paulista, Canas, Cunha, Guaratinguetá, Lagoinha, Lorena, Piquete, Potim, Roseira e Tremembé.

Distância de Guaratinguetá das demais cidades da Região Turística da Fé (SP)

Cidade	Aparecida	Potim	Lorena	Roseira	Canas	Cachoeira Paulista	Piquete	Cunha	Lagoinha	Tremembé
Guaratinguetá	7 km	8 km	14 km	17 km	21 km	29 km	33 km	49 km	50 km	51 km

Fonte: www.der.sp.gov.br/webrotas

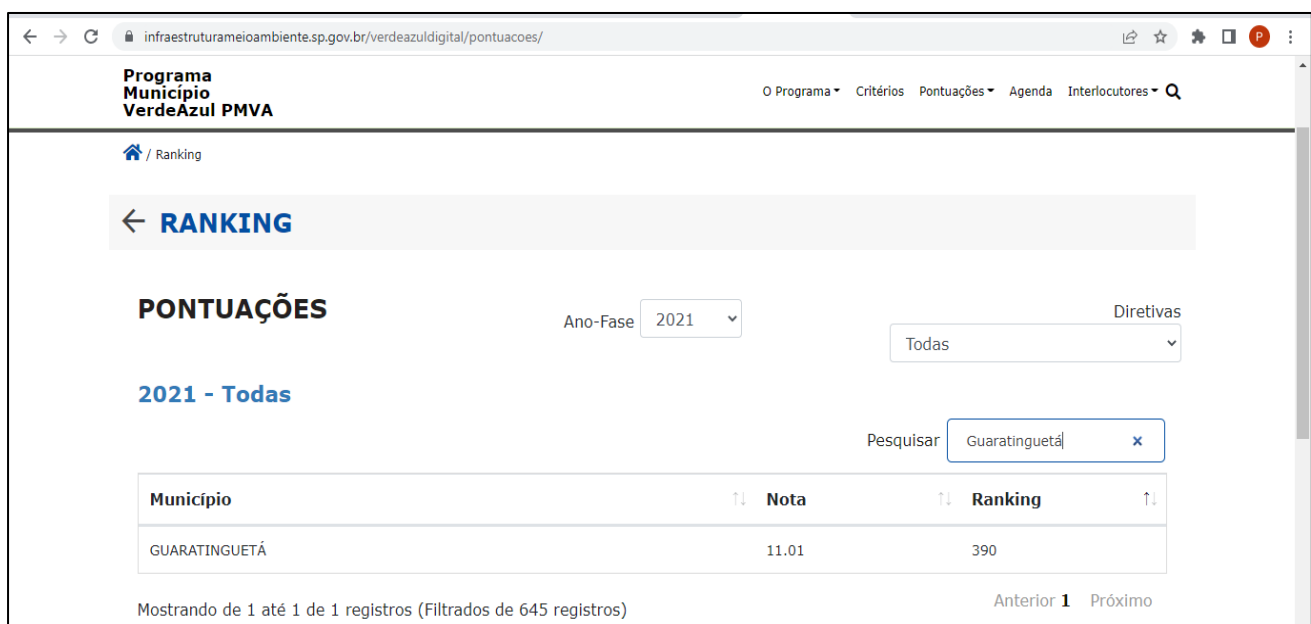


1.6.6. Aspectos Ambientais

Valorização Ambiental

As ações propostas pelo Programa Município Verde Azul - PMVA da Secretaria de Meio Ambiente do Estado/SP, compõem as dez Diretivas norteadoras da agenda ambiental local, abrangendo os seguintes temas estratégicos, são elas: Município Sustentável, Estrutura e Educação Ambiental, Conselho Ambiental, Biodiversidade, Gestão das Águas, Qualidade do Ar, Uso do Solo, Arborização Urbana, Esgoto Tratado e Resíduos Sólidos, sendo cada uma com 10 atividades a serem desenvolvidas. A Prefeitura da Estância Turística de Guaratinguetá participa do Programa Município Verde Azul, promovendo ações para o cumprimento das diretivas.

O selo verde Azul é muito importante para todas as áreas do município, pois atesta a eficiência ambiental do município. No tocante ao turismo o selo verde azul é um atrativo, pois uma cidade que o possui é uma cidade sustentável, com excelência ambiental e crescimento sustentável, atraindo indústrias de tecnologia limpa e atividades de turismo sustentável. O turismo sustentável é uma excelente ferramenta de preservação ambiental uma vez que transforma áreas degradadas em parques naturais e atrativos turísticos, entretanto, o envolvimento da população e as ações educativas e socioambientais são imprescindíveis para o sucesso da implantação dessas atividades.

Programa Município VerdeAzul PMVA

O Programa ▾ Critérios Pontuações ▾ Agenda Interlocutores ▾ Q

Ranking

← RANKING

PONTUAÇÕES

Ano-Fase 2021 ▾ Diretivas Todas ▾

2021 - Todas

Pesquisar Guaratinguetá x

Município	Nota	Ranking
GUARATINGUETÁ	11.01	390

Mostrando de 1 até 1 de 1 registros (Filtrados de 645 registros) Anterior 1 Próximo

Fonte: www.infraestruturameioambiente.sp.gov.br/verdeazuldigital/pontuacoes/

Programa de Incentivo à proteção da qualidade e disponibilidade da água “Produtor de Água”



Fonte: http://gomerall.org.br/?page_id=24

O Programa Produtor de Água foi instituído em 2010 e está amparado pela Lei Municipal nº 4.252 e regulamentada pelo Decreto nº 7.484 de 2011, tem como objetivo a Proteção da Qualidade e Disponibilidade da Água nas Bacias Hidrográficas do Município de Guaratinguetá. Coordenado pela Secretaria Municipal da Agricultura, o programa promove e incentiva ações de conservação de solo, ações de reflorestamento das matas ciliares e nascentes por meio do plantio de mudas nativas da mata atlântica. São realizadas, também, ações de proteção de florestas existentes nas propriedades, garantindo a biodiversidade local. Além disto, o Saneamento Rural também é incentivado, com 22 conjuntos de sistemas sépticos biodigestores já instalados e 30 fossas sépticas adquiridas com recursos próprios.

Segue abaixo o mapa do incentivo à proteção da qualidade e disponibilidade da água na bacia hidrográfica do Ribeirão Guaratinguetá:



Fonte: <http://produtordeagua.ana.gov.br/>

Os Pagamentos por Serviços Ambientais são anuais e baseados na realização e manutenção das práticas que busquem reduzir a erosão e o assoreamento de mananciais no meio rural. A duração dos contratos com os produtores é de 3 a 5 anos, dependendo da modalidade na qual o produtor se enquadra (Conservação do Solo, Reflorestamento de Áreas de Proteção Ambiental e Conservação de Florestas Existentes). Os valores previstos são de 10 a 20 UFESP/ha/ano.

Ao longo dos 6 anos de existência o Programa obteve resultados importantes, com 143 ha de manutenção de florestas existentes, 85 ha de conservação de solo por meio da construção de terraços (curvas de nível) para diminuir processos erosivos, 73 ha de Reflorestamento de Áreas de Proteção Ambiental e mais de 42 mil árvores plantadas em torno das matas ciliares e nascentes. Até 2017 foram destinados mais de R\$ 409 mil aos participantes do Programa Produtor de Água. A seguir o mapa das Bacias de Afluentes do Rio Paraíba do Sul no Município de Guaratinguetá:



Fonte: file:///J:/PDT/PDT%20-%20GUARATINGUETA%20C3%81/Secretaria%20do%20Meio%20Ambiente

Devido ao crescente interesse dos produtores rurais da Bacia do Ribeirão de Guaratinguetá, responsável pelo abastecimento de 95% da população da cidade e demais microbacias do município, a Prefeitura de Guaratinguetá está elaborando um novo edital de chamamento público para que mais produtores possam participar do programa.

Os valores destinados aos produtores são garantidos no orçamento municipal e conta com o apoio financeiro e técnico dos parceiros SAEG, BASF, ANA (Agência Nacional das Águas), CATI-EDR Guaratinguetá, Fundação Espaço ECO, ONG Vale Verde e Corredor Ecológico do Vale do Paraíba.

Parque das Nascentes de Guaratinguetá

Existe um movimento dos Nascenteiros de Guaratinguetá para criação do Parque das Nascentes numa área de mais de 270 mil m², localizada entre os bairros Portal das Colinas, Beira Rio e Parque do Sol. O local, que possui cerca de 12 nascentes, é de propriedade da Família Bynton sob a responsabilidade da Codesg (Companhia de Desenvolvimento de Guaratinguetá). O Movimento Nascenteiros de Guaratinguetá, com objetivo de proteger as nascentes, almeja que o local seja um parque urbano semelhante ao do Ibirapuera. Em anexo (pág. 409) alguns programas, ações e legislações vigentes no âmbito da gestão ambiental do município.



Fonte: <https://www.facebook.com/parquedasnascentsgta/photos/>

1.6.6.1. Objetivos do Desenvolvimento Sustentável (ODS)

A Secretaria Municipal de Meio Ambiente faz parte da estrutura de primeiro escalão no Município de Guaratinguetá, pois é de extrema importância e estratégico o desenvolvimento dos projetos alinhados entre as áreas do turismo e Meio Ambiente.



O acordo histórico entre os líderes mundiais nas Nações Unidas em 2015 sobre uma Agenda 2030 universal para o Desenvolvimento Sustentável comprometeu todos os países a buscar um conjunto de 17 Objetivos de Desenvolvimento Sustentável (ODS) que levariam a um futuro melhor para todos. A agenda ousada estabelece uma estrutura global para acabar com a pobreza extrema, combater a desigualdade e a injustiça e corrigir as mudanças climáticas até 2030. Como os 17 ODS e as 169 metas ODS correspondentes oferecem ao mundo uma nova direção, o turismo pode e deve desempenhar um papel significativo na entrega de soluções sustentáveis para as pessoas, o planeta, a prosperidade e a paz.

O turismo como potência econômica é a terceira categoria mundial em receita de exportação em 2015, representando 10% do PIB mundial, 30% das exportações de serviços e 1 em cada 10 empregos no mundo. O turismo tem o potencial de contribuir, direta ou indiretamente, para todos os objetivos. Em particular, foi incluído como metas nos Objetivos 8, 12 e 14 sobre crescimento econômico inclusivo e sustentável, consumo e produção sustentáveis (SCP) e uso sustentável dos oceanos e recursos marinhos, respectivamente.

Tratando dos objetivos de desenvolvimento sustentável em Guaratinguetá, encontram-se quatro seguimentos adotados na execução dos objetivos, que se enquadram como “ODS atingido” até “há grandes desafios” no Município, segundo o Índice de Desenvolvimento Sustentável, observam-se os seguintes quesitos:

✓ **ODS atingido** (energias renováveis e acessíveis / proteger a vida marinha);

✓ **Há desafios** (erradicação da pobreza / água potável e saneamento / indústria, inovação e infraestrutura / cidades e comunidades sustentáveis / produção e consumo sustentáveis / ação climática);

✓ **Há desafios significativos** (trabalho digno e crescimento econômico / parcerias para a implementação dos objetivos);

✓ **Há grandes desafios** (erradicar a fome / saúde de qualidade / educação de qualidade / igualdade de gênero / reduzir as desigualdades / proteger a vida terrestre / paz, justiça e instituições eficazes).

Os ODS são importantes para Guaratinguetá, pois tratam de temas cruciais para o Município, com visões de futuro bastante interessantes, em especial o turismo que foi especialmente incluído como meta pela Organização da Nações Unidas (ONU), especialmente nos ODS 8 (há desafios significativos no Município), 12 (há desafios significativos no Município) e 14 (há grandes desafios no Município). Pontuação do município: 53,73 / 100 Classificação: 875 / 5570 conforme o quadro abaixo:



Fonte: <https://idsc.cidadessustentaveis.org.br/profiles/guaratingueta-SP>



2. DIAGNÓSTICO

Para realizar o diagnóstico foram consideradas as informações do Inventário Turístico, Pesquisa de Demanda Turística (2018 e 2021/2022), Estudo da Demanda Turística Regional da RT da Fé (2018), Plano Regional de Desenvolvimento Turístico da Região Turística da Fé (2019), Avaliação e Hierarquização dos atrativos turísticos com pontos fortes e fracos baseado em informações levantadas junto a câmara temática de turismo, validadas pelo COMTUR e por todos os participantes em reuniões abertas.

2.1.DOCUMENTAÇÃO PARA O PROJETO DE LEI REVISIONAL DOS MUNICÍPIOS TURÍSTICOS

A Lei Complementar 1.261/2015 em seu capítulo IV, seção II do projeto de lei revisional dos municípios turísticos elucida:

Artigo 6º - O Poder Executivo deverá encaminhar à Assembleia Legislativa, a cada 3 (três) anos, projeto de Lei Revisional dos municípios turísticos, observados o ranqueamento das Estâncias Turísticas e dos Municípios de Interesse Turístico de que trata o § 2º do artigo 5º desta lei complementar e outras melhorias implementadas pelo município, como a Lei Municipal das Micro e Pequenas Empresas, cursos de capacitação profissional na área de turismo receptivo e condições de acessibilidade às pessoas portadoras de deficiência ou com mobilidade reduzida.

§ 1º - Até 3 (três) Estâncias Turísticas que obtiverem menor pontuação no ranqueamento trianual poderão passar a ser classificadas como Municípios de Interesse Turístico.

§ 2º - Poderão ser classificados como Estância Turística os Municípios de Interesse Turístico melhor ranqueados que obtiverem pontuação superior à das Estâncias Turísticas de que trata o §1º deste artigo, com base nos critérios abaixo relacionados:

- 1 - Fluxo turístico permanente;
- 2 - Atrativos turísticos;
- 3 - Equipamentos e serviços turísticos.

§ 3º - Para efeito do disposto neste artigo, os municípios classificados por lei como Estância Turística e de Interesse Turístico deverão encaminhar à Secretaria de Estado competente para os assuntos relacionados ao turismo, até o dia 30 de abril do ano de apresentação do projeto de Lei Revisional, a documentação de que tratam os **incisos I e II do artigo 5º** desta lei complementar, respectivamente.

Artigo 5º inciso I - Para classificação de Estâncias:

a) estudo da demanda turística existente nos 2 (dois) anos anteriores à apresentação do projeto, a ser realizado pela Prefeitura Municipal em convênio com órgão público estadual, federal, instituição de ensino superior ou entidade especializada;

b) inventário, subscrito pelo Prefeito Municipal, dos atrativos turísticos do município, de que trata o inciso II do artigo 2º desta lei complementar, com suas respectivas localizações e vias de acesso;

c) inventário dos equipamentos e serviços turísticos, de que trata o inciso III do artigo 2º desta lei complementar;

d) inventário da infraestrutura de apoio turístico de que trata o inciso IV do artigo 2º desta lei complementar;

e) certidões emitidas pelos órgãos oficiais competentes para efeito de comprovação dos requisitos estabelecidos no inciso V do artigo 2º desta lei complementar ;

f) cópia do Plano Diretor Municipal de Turismo e atas das 6 (seis) últimas reuniões do Conselho Municipal de Turismo, devidamente registradas em cartório;

A seguir foram apresentadas as informações contidas no inciso I do artigo 5º da lei complementar 1.261/2015, para o projeto de lei revisional: **o item 2.1.1 na alínea (a) o Estudo da Demanda Turística, o item 2.1.2 na alínea (b) os Atrativos Turísticos com Localização e Vias de Acesso, o item 2.1.3 na alínea (c) os Equipamentos e Serviços Turísticos, o item 2.1.4 na alínea (d) a Infraestrutura de Apoio Turístico e o item 2.1.5 na alínea (e) a Infraestrutura básica.**

2.1.1. Estudo de Demanda Turística 2021/2022

O estudo foi realizado em conjunto com a SECRETARIA DE TURISMO, sob a coordenação da empresa PHOCUS Educação Corporativa, nos meses de outubro (2021) a março (2022) no período de seis meses em época de pandemia (COVID19). A pesquisa permeou os dois anos para que alcançasse o tamanho ideal da amostra.

“Demanda turística é o conjunto de turistas, que de forma individual ou coletiva, estão motivados a consumir uma série de produtos ou serviços turísticos com o objetivo de cobrir suas necessidades de descanso, recreação, entretenimento e cultura em seu período de férias” - MTUR (2010 p. 55).

Análise do Cenário Turístico no Município

Após análise do cenário turístico no Município, por meio dos dados do Estudo da Demanda Turística (2018), Plano Diretor de Turismo (2018), Estudo da Demanda Turística Regional da RT da Fé (2018) e Plano Regional de Desenvolvimento Turístico da Região Turística da Fé (2019), foram efetuadas reuniões e entrevistas com informantes-chaves e turistas. Com isso, fez-se uma análise de dados secundários, confrontando e construindo um cenário real do turismo local. Por meio da análise de diferentes variáveis relacionadas aos ambientes externos e internos do Município de Guaratinguetá, de maneira a fundamentar o planejamento turístico, elaborou-se uma matriz de avaliação estratégica discorrida a seguir.

Elaboração do Estudo de Demanda Turística

O estudo de demanda turística tem como objetivo principal traçar o perfil dos turistas e excursionistas que visitam uma determinada localidade durante a alta, média e baixa temporada, além de suas principais motivações, nível socioeconômico e expectativas em relação aos produtos e serviços consumidos durante sua estadia além do perfil dos gastos financeiros de cada visitante. Os resultados da pesquisa também são utilizados para a elaboração de políticas de turismo, planos de desenvolvimento do turismo, monitoramento de indicadores do turismo, servindo como insumo essencial para as estratégias de gestão do turismo.

Para a elaboração da pesquisa de demanda turística foi desenvolvido um formulário impresso e online (específico) tendo como base o modelo sugerido pela Secretaria de Turismo do Estado de São Paulo. Os profissionais responsáveis pela elaboração foram, Ms. Anderson Henrique Solcia (Turismólogo), Alexandro Cardoso dos Santos (Técnico em Turismo) e Dra. Katia Cristina Cota Mantovani (Estatística).

A pesquisa quantitativa, constante neste relatório foi desenvolvida como parte a ser integrada ao Plano Diretor de Turismo Revisional (2022) de Guaratinguetá. No contexto do Plano de Desenvolvimento, e dada a importância do turismo para a economia local, surgiram uma série de questionamentos iniciais a respeito das pessoas que visitam Guaratinguetá, classificadas nesta pesquisa como turistas (aqueles que se hospedam na Cidade) ou excursionistas (aqueles que não se hospedam na Cidade). Alguns desses questionamentos iniciais podem ser vistos abaixo:

Quem é o visitante de Guaratinguetá?

Qual o seu perfil socioeconômico?

Quais seus interesses de visitação em Guaratinguetá?

Como os visitantes avaliam a Cidade?

Para responder a essas e outras questões, os profissionais responsáveis pela análise e elaboração do formulário realizaram esse Estudo de Demanda Turística, junto a equipe técnica da Secretaria de Turismo da Prefeitura Municipal da Estância Turística de Guaratinguetá, cuja metodologia, resultados e conclusões estão nos itens a seguir:

Metodologia

A metodologia de coleta de dados utilizada foi a aplicação de um questionário impresso e online, diretamente com o público-alvo (pessoas que visitam ou já visitaram a

Cidade de Guaratinguetá), por meio de contato pessoal, telefônico, link com endereço eletrônico do formulário por mídias digitais (redes sociais, WhatsApp, mailing de clientes etc.) realizado pela equipe da PHOCUS e da Secretaria Municipal de Turismo de Guaratinguetá. A presente pesquisa foi coordenada pelo Turismólogo, Especialista e Ms. Anderson Henrique Solcia e pelo Técnico em Turismo Alexandro Cardoso dos Santos, como parte do contrato firmado entre a empresa PHOCUS e a Prefeitura Municipal de Guaratinguetá. O questionário foi elaborado conforme a literatura especializada em pesquisas de demanda turística, as recomendações da “Cartilha do MTur – Ministério do Turismo”, tendo-se como referência, a partir de um questionário base (Cartilha de Orientação de acordo com a Lei 1261/15 – MIT e no site), o modelo oferecido pela Secretaria de Turismo do Estado de São Paulo.

A pesquisa foi realizada a partir de uma amostra e, devido à inviabilidade de se coletar as informações com todos os visitantes de Guaratinguetá, foi feito um questionário (impresso e digital) e disponibilizado pelas diversas mídias digitais. Para a determinação do tamanho da amostra, tomou-se por base os estimados visitantes e turistas anuais que visitam o Município de Guaratinguetá. Foram coletados 384 (trezentos e oitenta e quatro) formulários, considerando-se a margem de erro de 5% (cinco por cento) e o nível de confiança de 95% (noventa e cinco por cento) e utilizando-se da seguinte fórmula (LEVIN, 1987; TRIOLA, 1999; LEVINE; BERENSON; STEPHAN; 2000):

$$n = \frac{N \cdot Z^2 \cdot p \cdot (1 - p)}{Z^2 \cdot p \cdot (1 - p) + e^2 \cdot (N - 1)}$$

Onde:

n - Amostra calculada

N - População

Z - Variável normal padronizada associada ao nível de confiança

P - Proporção que se espera encontrar

E - Erro amostral

Erro amostral: Diferença entre o valor estimado pela pesquisa e o verdadeiro valor. O percentual apurado em Guaratinguetá foi de 5% (cinco por cento).

Nível de confiança: Representa a probabilidade de uma pesquisa ter os mesmos resultados se for aplicada com um outro grupo de pessoas, dentro do mesmo perfil de amostra e com a mesma margem de erro. Desse modo, se o nível de confiança de uma pesquisa é de 95%, isso significa que, se ela for aplicada 100 vezes, ela daria resultados dentro da margem de erro em 95 casos. O valor definido em Guaratinguetá foi de 95% de confiança.

População: É o número de elementos existentes no universo da pesquisa (N= 100.000 de turistas e visitantes). As abordagens foram feitas no período de outubro (2021) a março (2022), presencial e eletrônica aleatórios, por meio do mailing de clientes dos setores de turismo apresentado abaixo. As estratégias de coleta presencial e online foram as seguintes:

Pesquisas nos meios de hospedagem;

Pesquisas nas agências de turismo receptivo;

Pesquisas nos atrativos turísticos;

Pesquisas em A&B;

Pesquisas em eventos;

As Mídias digitais utilizadas para aplicação das pesquisas nos setores acima foram as seguintes:

Mailing list, WhatsApp, Facebook e site;

Site da Prefeitura Municipal de Guaratinguetá;

Nos formulários a seguir, o modelo de entrevista realizada:

ROTEIRO BÁSICO DE PESQUISA PARA O ESTUDO DE DEMANDA TURÍSTICA DE GUARATINGUETÁ/SP
LOCAL DA PESQUISA: _____ DATA _____

Q1. Cidade | Estado | País de Origem _____ **Mês e Ano da Visita** _____

Q1a. Quantas vezes visitou a cidade? () Uma () Mais de uma

Q2. Tempo de permanência no destino? () 1 dia () 2 dias () 3 dias ou mais

Q3. Sua permanência ocorreu: () Dia de Semana () Final de Semana () Feriado

Q4. Idade: () 16 a 20 anos () 21 a 25 anos () 26 a 30 anos () 31 a 40 anos () 41 a 50 anos
() 51 a 60 anos () 61 a 65 anos () Mais de 65 anos

Q5. Gênero: () Masculino () Feminino () Prefiro não dizer

Q6. Escolaridade: () Ensino Fundamental Incompleto () Ensino Fundamental () Ensino Médio
() Ensino Técnico () Ensino Superior () Pós – Graduação | Especialização () Mestrado
() Doutorado () Pós - Doutorado

Q7. Profissão: _____

Q8. Como soube do destino? () Amigo () Sites () Aplicativos () Facebook () TV
() Instagram () Airbnb () Whatsapp () Youtube () Família () Outros. Quais? _____

Q9. Escolha 3 principais motivos (preenchendo na sequência 1, 2 e 3) pelo qual visitou Guaratinguetá

() Aventura () Natureza () Descanso () Clima
() Negócios () Esportes () Cultura () Gastronomia
() Compras () Religião () Saúde () Estudos e Intercâmbio
() Visita a parentes ou amigos () Eventos () Pesca / Náutica
() Indicação () Outros. Quais? _____

Q10. Transporte utilizado para chegar em Guaratinguetá () Carro () Ônibus () Aplicativos
() Táxi () Van/Excursão () Bicicleta () Cavalos () Moto () Aéreo
Outros Quais? _____

Q11. Com quem você viajou? () Sozinho () Com amigos () Casal () Casal com filhos
() Em família () Romarias () Excursão () Outros. Quais? _____

Q12. Número total de acompanhantes: _____ pessoas

Q13. Indique o número de acompanhantes por idade: 0 a 5 anos _____ 06 a 10 anos _____
11 a 15 anos _____ 16 a 20 anos _____ 21 a 40 anos _____ 41 a 60 anos _____ Mais de 60 anos _____

Q14. Ficou hospedado em Guaratinguetá? () Zona urbana () Zona rural () Não

Q15. Se sim, onde ficou? () Hotel () Pousada () Flat-Apart-Hotel () Casa Amigos e Familiares () Residência de Aluguel () Rancho / Chácara () Cama e Café () Hostel () Camping Outros: _____

Q15a. Qual o nome do local/bairro que ficou hospedado? _____

Q15b. Ficou hospedado em outra cidade? () Sim. Qual Cidade? _____ () Não

Q16. Dos atrativos que visitou dê uma nota de 1 a 5 na tabela abaixo: sendo 1 péssimo, 2 ruim, 3 razoável, 4 bom e 5 excelente):

Nome do Atrativo	Pontuação	Nome do Atrativo	Pontuação
Matriz de Santo Antônio		Santuário da Esperança	
Casa de Frei Galvão		Gomeral	
Museu Conselheiro Rodrigues Alves		Pilões	
Mercado Municipal		Colônia do Plagui	
Estação Ferroviária		Santuário de Santo Expedito	
Seminário Frei Galvão		Casa do Artesão	
Santuário Frei Galvão		EEAR- Escola da Aeronáutica	
Gruta Nossa Senhora de Lourdes		Caminho da Fé	
Restaurantes/Bares		Outros _____	

Justifique sua resposta em caso de notas abaixo de 3: _____

Q17. Dê uma nota para a infraestrutura da cidade: 1 péssimo, 2 ruim, 3 razoável, 4 bom e 5 excelente:

() Limpeza () Segurança () Sanitários
() Sinalização Turística () Receptivo () Hospedagem
() Site do turismo municipal () Restaurantes () Bares
() Posto de Informações () Posto de Gasolina () Artesanato
() Atrativos () Estacionamento () Acessibilidade
() Atendimento emergencial () Comércio () Rodovias de Acesso
() Sinal de celular () Acesso/internet () Outros: _____

Q18. Visitou outras cidades na região? () Não () Sim. Quais? _____

Q19. Gasto médio diário no destino (por pessoa):

Valor previsto R\$ _____ Valor realizado R\$ _____

Qual foi sua percepção dos valores praticados no município () barato () justo () caro

Q20. Qual foi sua impressão sobre a cidade?

() Excelente () Bom () Razoável () Ruim () Péssimo

Q21. Você indicaria a cidade de Guaratinguetá? () Sim () Não, por que? _____

Q22. Se sim, o que indicaria? _____

Q23. Você voltaria para Guaratinguetá? () Sim () Não

Q24. Na área de gastronomia você encontrou o que queria? () Sim () Não

Q25. Se sim, o que mais lhe agradou? _____

Q26. Se não, o que procurava? _____

Q27. Utilizou atendimento médico, hospitalar, policial e outros?

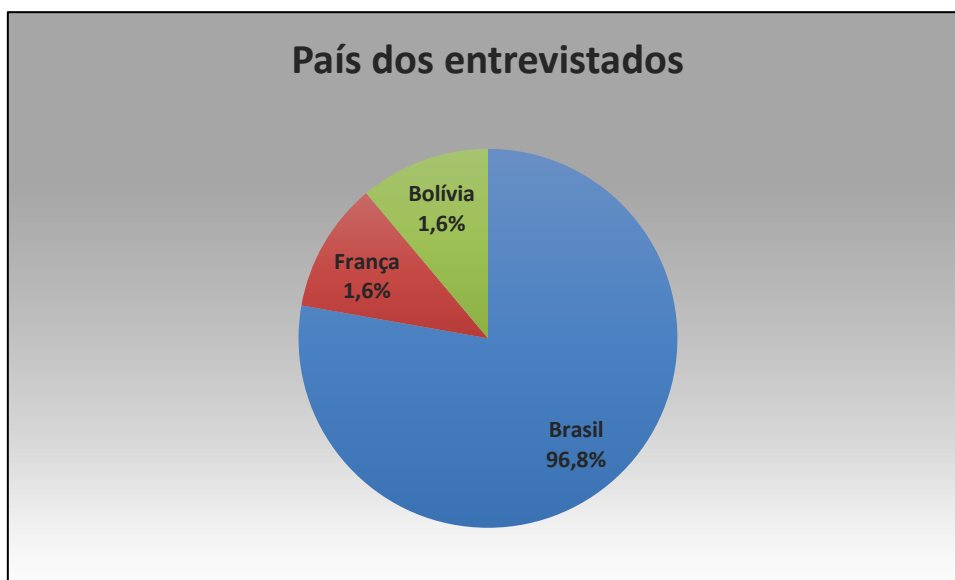
() Sim. Qual serviço? _____ () Não

Q28. Sobre acessibilidade, teve alguma dificuldade? () Sim. () Não

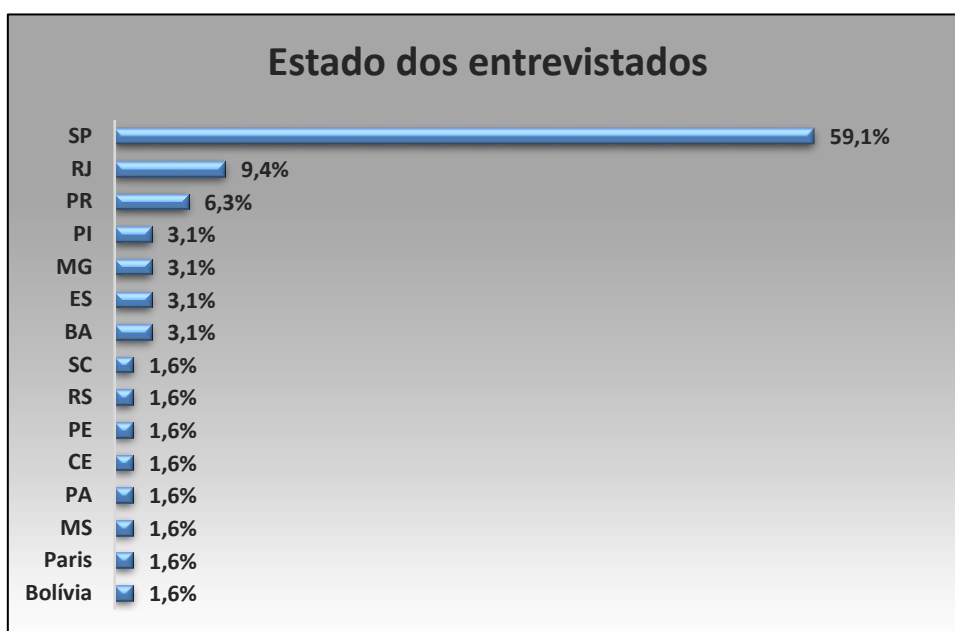
Se sim, qual? _____

Análise dos Resultados:

Nos gráficos a seguir estão relacionados os Países e as Regiões/Estados e cidades de origem dos visitantes de Guaratinguetá. É possível visualizar os índices dos locais de origem e traçar uma comparação entre eles.



Fonte: Phocus Educação Corporativa



Fonte: Phocus Educação Corporativa

Observa-se que a Estância Turística de Guaratinguetá, recebe turistas provenientes de várias regiões do país e de outros países, sendo 13 estados, tendo o maior número de visitantes da Região Sudeste (74,7%) seguido pela Região Sul (9,5%), Região Nordeste (9,4%), Região Centro Oeste e Norte (1,6%). Tal fato se deve a excelente localização, vias

de acesso, ao eixo Rio - São Paulo, a proximidade que o município tem com as cidades do Sul de Minas Gerais e a forte vocação religiosa, cultural e natural do município.

Cidade	Porcentagem
São Paulo – SP	20,9%
Rio de Janeiro – RJ	10,1%
Lorena – SP	4,5%
São Caetano do Sul – SP	4,5%
Aparecida – SP	3,0%
Fortaleza – CE	3,0%
Santa Leopoldina – ES	3,0%
Silveiras – SP	3,0%
Teresina – PI	3,0%
Vinhedo – SP	3,0%
Amparo – SP	1,5%
Areias – SP	1,5%
Belém – PA	1,5%
Belo Horizonte – MG	1,5%
Caçapava – SP	1,5%
Cachoeira Paulista – SP	1,5%
Campos do Jordão SP	1,5%
Caruaru – PE	1,5%
Curitiba – PR	1,5%
Dourados – MS	1,5%
Florianópolis – SC	1,5%
Gravataí - SC	1,5%
Jardinópolis - SP	1,5%
Laranjal Paulista - SP	1,5%
Lauro de Freitas - BA	1,5%
Londrina – PR	1,5%
Mairiporã - SP	1,5%
Oliveira - MG	1,5%
Araucária - PR	1,5%
Pindamonhangaba - SP	1,5%
Piquete - SP	1,5%
Potim - SP	1,5%
Presidente Prudente - SP	1,5%
Roseira - SP	1,5%
Salvador - BA	1,5%
Santa Cruz de La Sierra - Bolívia	1,5%
Sorocaba - SP	1,5%
Taubaté - SP	1,5%

Fonte: Phocus Educação Corporativa

As respostas foram diversificadas, resultando nas respostas acima e comentadas abaixo:

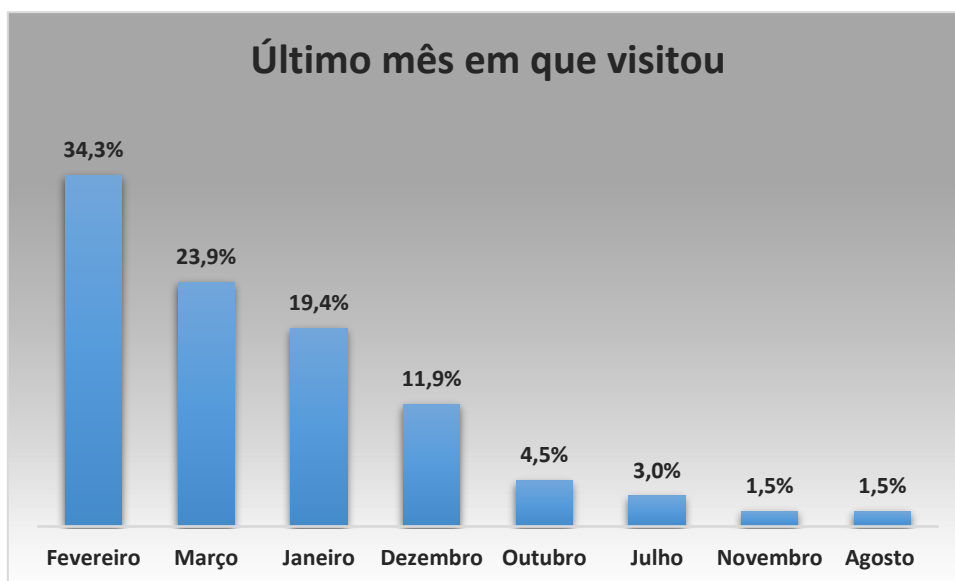
- ✓ O maior fluxo de turistas vem da capital São Paulo;
- ✓ O segundo maior fluxo vem da capital do Rio de Janeiro;
- ✓ Na sequência em um fluxo interessante das cidades vizinhas (Lorena, Aparecida) e no grande ABC (SP) São Caetano do Sul.

Anos e meses da visita:



Fonte: Phocus Educação Corporativa

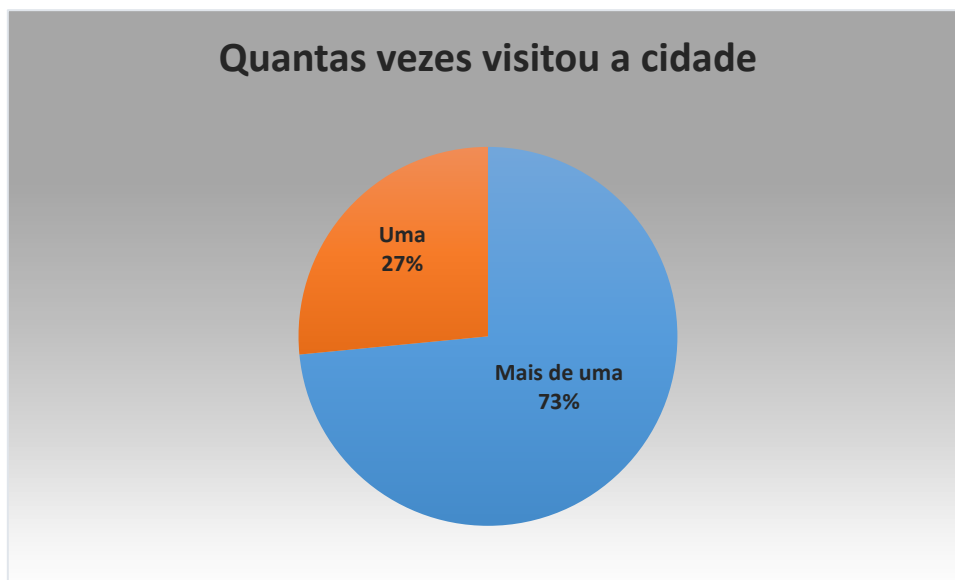
A maioria dos turistas visitaram a Estância Turística de Guaratinguetá no ano de 2022, totalizando (75,3%) dessa amostra, extraída da pesquisa aplicada nos meses de pandemia.



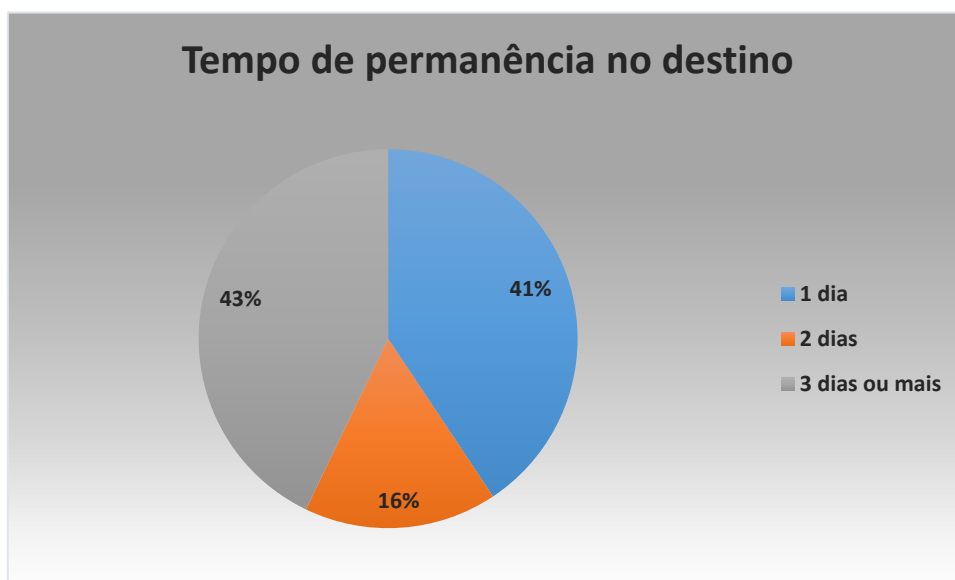
Fonte: Phocus Educação Corporativa

Identificou-se nessa amostra extraída da pesquisa aplicada nos meses de pandemia, que no mês de fevereiro (2022) houve um número maior de visitantes, demonstrando o aumento dos visitantes a partir de dezembro (2021), supostamente pela baixa da pandemia e a retomada das atividades. Sugere-se estratégias de marketing turístico para esse cenário.

Quantidade e Tempo de Permanência:



Fonte: Phocus Educação Corporativa



Fonte: Phocus Educação Corporativa

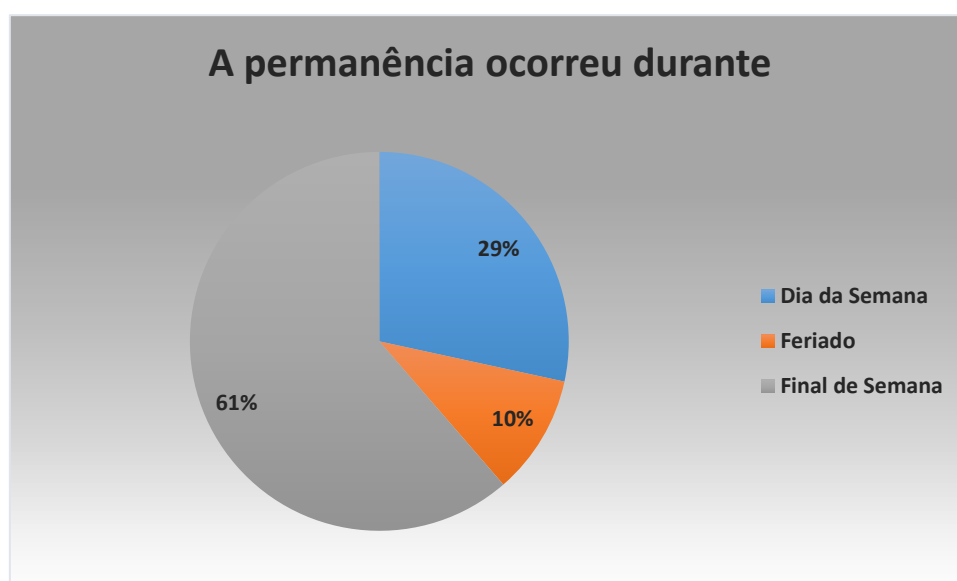
Sobre a quantidade de visitas no município, evidenciou nessa amostra que a maioria (73%) visitou mais de uma vez e apontou um bom tempo de permanência dos turistas, sendo que a maioria (43%) passam três dias ou mais no município, somados dois e três dias de permanência totalizam (59%), uma fatia bem expressiva, pois os turistas que

permanecem dois, três dias ou mais no município, tem tempo para conhecerem as ofertas dos atrativos da Estância Turística de Guaratinguetá e, conseqüentemente, utilizarem os serviços oferecidos pelo trade turístico, inclusive os meios de hospedagem.

Os chamados turistas de passagem, costumam vir em grande maioria com romarias e grupos de peregrinos, vindos de ônibus e que permanecem cerca de até um dia (41%) na cidade, pois já estão hospedados em outros municípios próximos, principalmente Aparecida, e costumam viajar de forma mais organizada no que diz respeito aos agendamentos e solicitação de Guias de Turismo demonstrando a importância de um receptivo local e regional.

Sugere-se desenvolver estratégias para manter essa demanda com o tempo de permanência duradouro, gerando aumento na hospedagem e o consumo em toda a cadeia produtiva do turismo local e da região. Isso impacta diretamente na economia da cidade pois, quanto maior o tempo de permanência, maior o consumo e maiores os benefícios econômicos para o município e região.

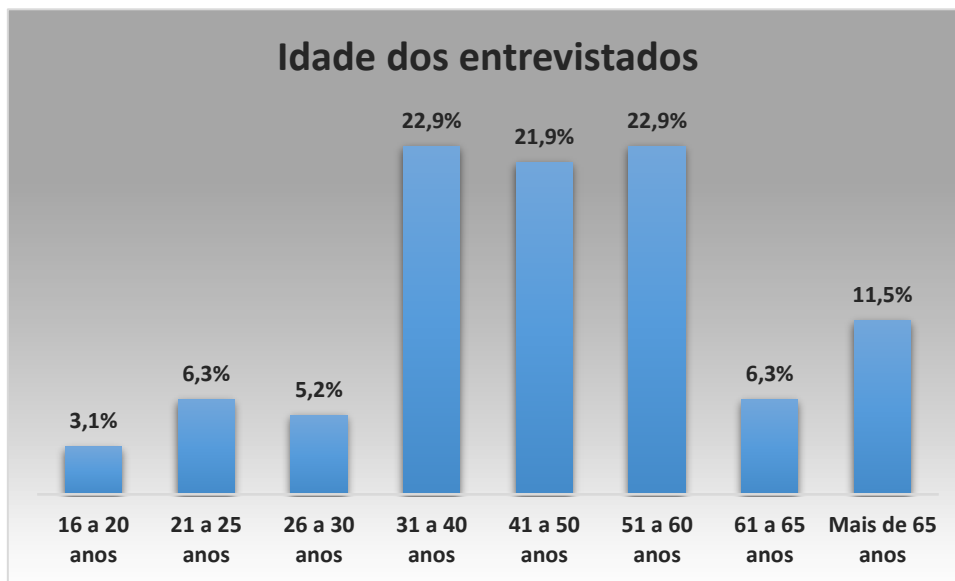
Época da Permanência:



Fonte: Phocus Educação Corporativa

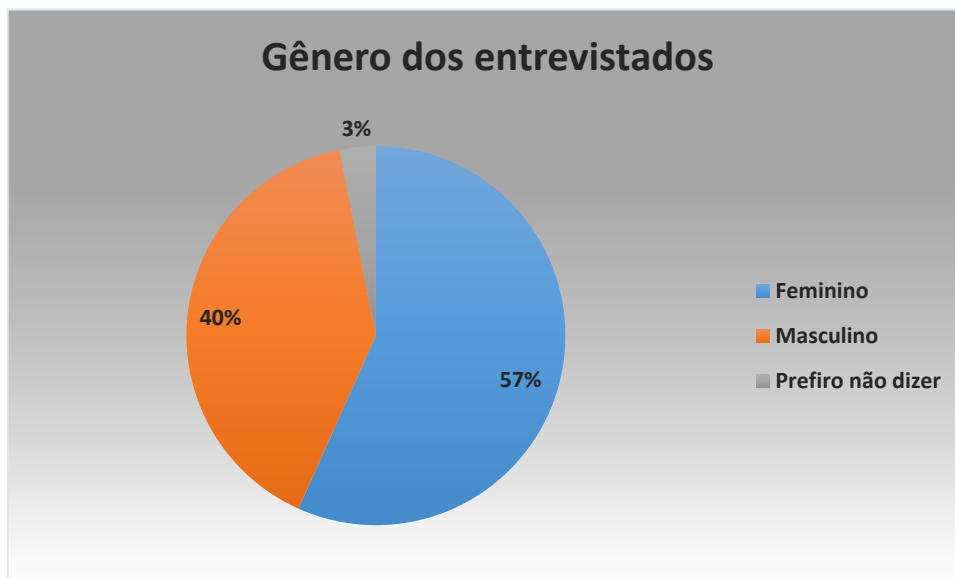
A resposta sobre a época de permanência dos turistas evidencia que a maioria (61%) visitam a cidade aos finais de semana. Com o alto percentual (61%) de turistas visitando o município, sugere-se manter em funcionamento o comércio aos finais de semana, principalmente nas atividades características do turismo; alimentação, alojamentos, agência de viagem, cultura, artesanato, lazer e transportes.

Idade e Gênero:



Fonte: Phocus Educação Corporativa

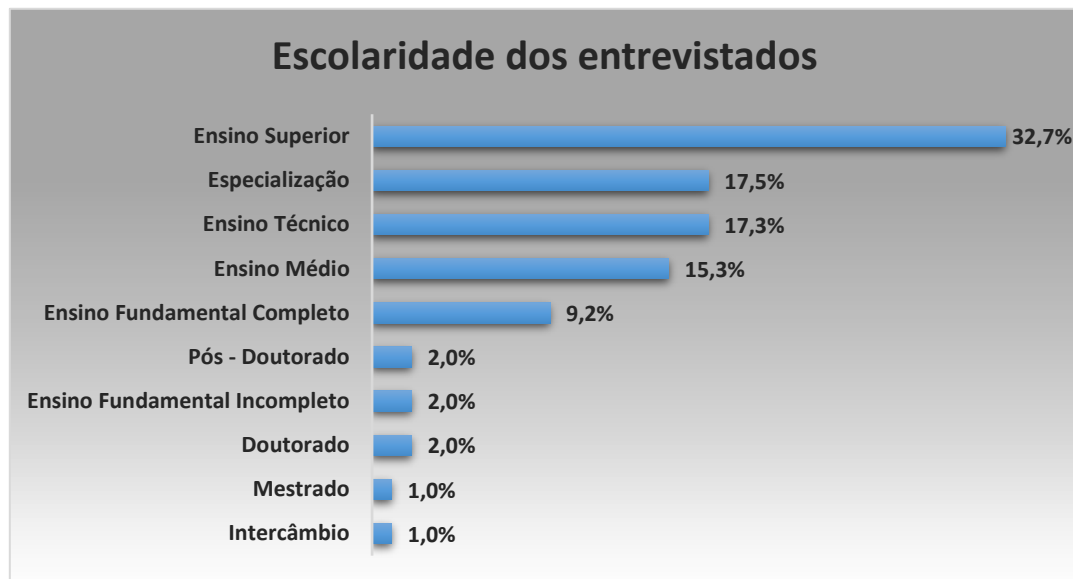
Sobre a idade das pessoas que visitam a cidade, identificou-se nessa amostra, que a maioria é um público adulto/jovem, de meia e terceira idade, com predominância nas faixas etárias de 31 a 60 anos, totalizando (67,7%). Sugere-se estudar alternativas de produtos e serviços para as faixas etárias apresentadas, inclusive a faixa etária de mais de 65 anos, pois disponibiliza de tempo e poder aquisitivo, podendo ser mais estável.



Fonte: Phocus Educação Corporativa

Sobre o gênero dos turistas, demonstra predominância de pessoas do gênero feminino (57%).

Escolaridade:



Fonte: Phocus Educação Corporativa

As respostas sobre a escolaridade dos visitantes, evidenciou que a maioria com (32,7%) tem o ensino superior e com (17,5%) especialização e ensino técnico (17,3%). Em relação aos visitantes graduados e pós-graduados, temos um percentual de mais da metade (55,2%), sendo um público mais exigente.

Profissão:

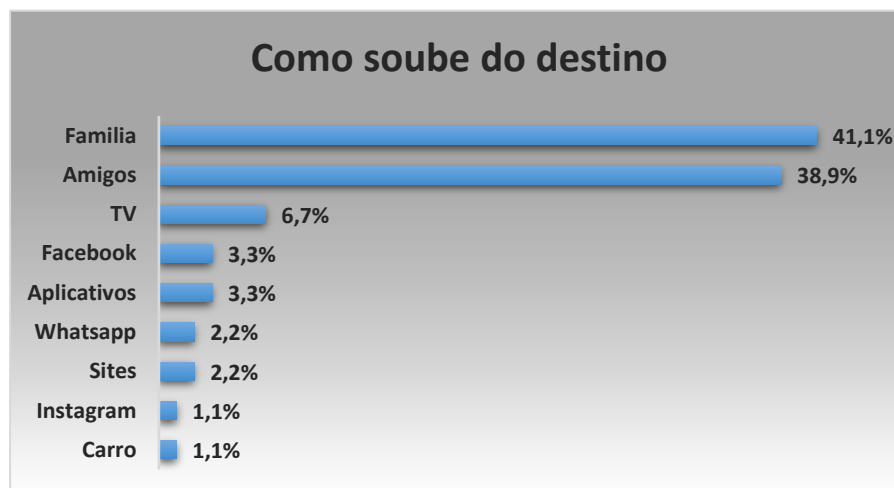
Profissão	Porcentagem
Professor	16,8%
Aposentado	6,5%
Autônomo	6,3%
Do lar	6,1%
Engenheiro	4,2%
Estudante	4,2%
Advogado	3,2%
Doméstica	3,2%
Empreendedor	3,2%
Empresário	3,2%
Militar	3,2%
Administração	2,1%
Artesão	2,1%
Comerciante	2,1%
Dentista	2,1%
Enfermeira	2,1%
Motorista	2,1%
Técnico	2,1%
Agente de Viagem	1,1%
Agente Penitenciário	1,1%

Assistente Social	1,1%
Auxiliar de Sala	1,1%
Babá	1,1%
Médico	1,1%
Chef de Cozinha	1,1%
Cozinheiro	1,1%
Educador Físico	1,1%
Eletricista	1,1%
Empacotador	1,1%
Estagiário	1,1%
Executivo de Contas	1,1%
Funcionário Público	1,1%
Garçom	1,1%
Gestor	1,1%
Guia	1,1%
Mecânico	1,1%
Recepcionista	1,1%
Secretário	1,1%
Serviço Geral	1,1%
Sociólogo	1,1%
Supervisor	1,1%
Vendedor	1,1%

Fonte: Phocus Educação Corporativa

Em relação a profissão dos turistas e visitantes da Estância Turística de Guaratinguetá, observa-se que nessa amostra de pesquisa a maioria são professores, seguido por aposentados e autônomos, somados (29,6%), demonstrando ser um público com disponibilidade de tempo, exigente e formador de opinião. Outras profissões que se destacaram na pesquisa foram de engenheiro e estudante, indicando como as instituições de ensino têm um papel importante para o município.

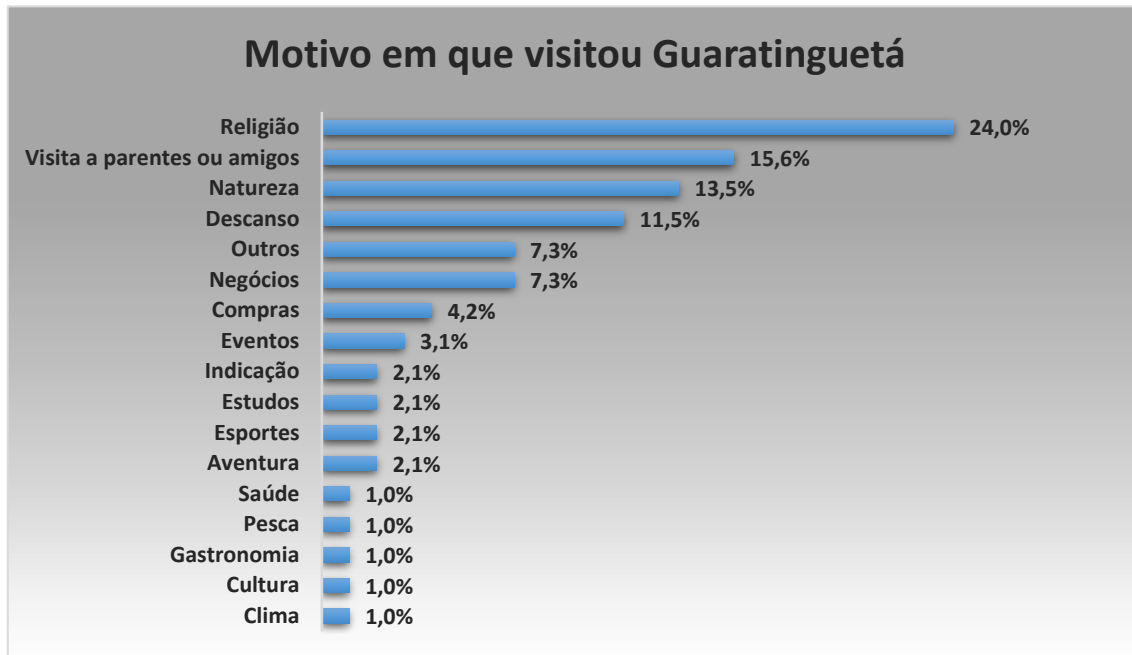
Como soube do destino:



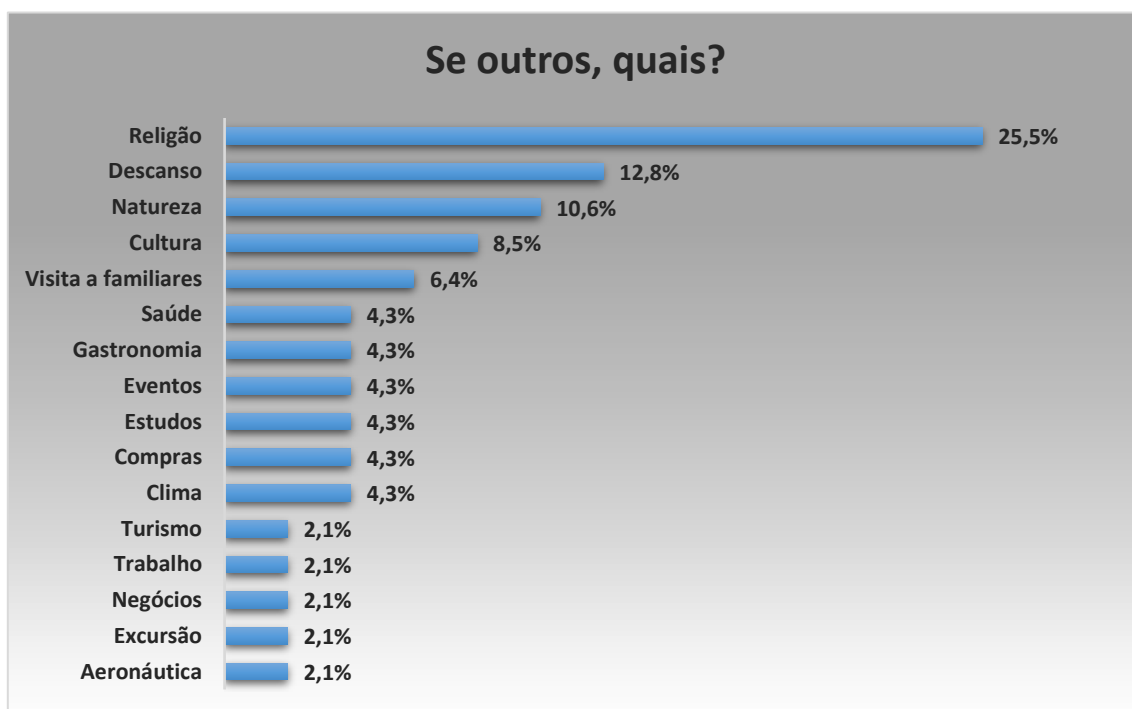
Fonte: Phocus Educação Corporativa

Do ponto de vista da comunicação, (41,1%) dos visitantes souberam do destino por meio da família, (38,9%) por amigos e (6,7%) por tv. Este dado evidencia que a indicação por amigos e familiares é o principal veículo de propaganda para o Município, o que reforça a análise adiante realizada, dos gráficos “Como Viajou” e “Você indicaria o Município de Guaratinguetá”. Sugere-se criar estratégias de marketing para um melhor uso e investimentos dos meios de comunicação (Site, Mídias Sociais).

O que motivou a visita à Cidade:

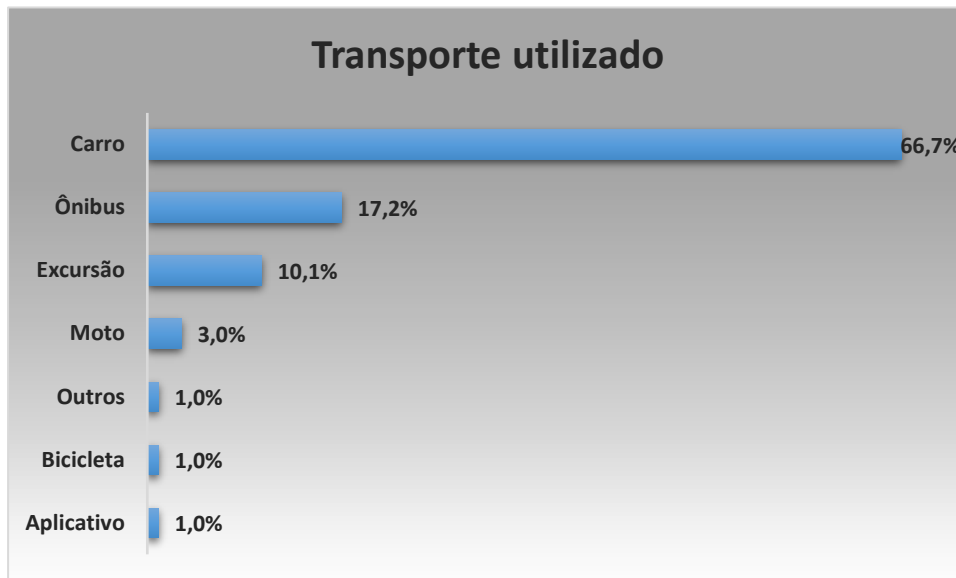


Fonte: Phocus Educação Corporativa

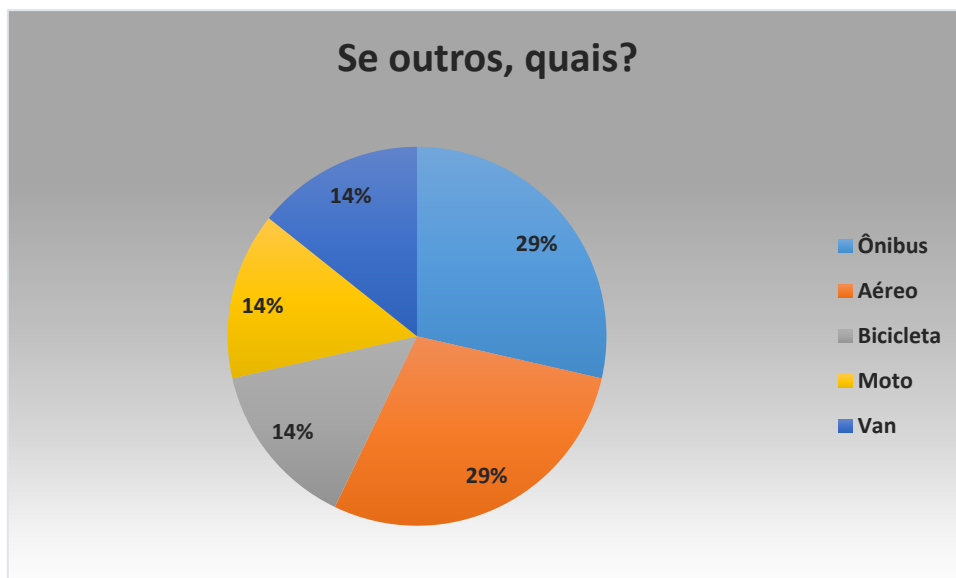


Fonte: Phocus Educação Corporativa

A maior motivação para o turista vir à Guaratinguetá é a religião (24%), onde está implícito a maior vocação do município. Em seguida bem diversificado em destaque: visita a parentes ou amigos (15,6%), natureza (13,5%) e descanso (11,5%), indicando as outras vocações do município. As respostas do item outros (7,3%) se encontram detalhadas no gráfico (Se outros, quais?) com os motivos de visita ao município.



Fonte: Phocus Educação Corporativa



Fonte: Phocus Educação Corporativa

Conforme mencionado no Item localização regional e vias de acesso neste plano, o destino é favorecido por sua malha viária, responsável por um percentual de (66,7%) dos turistas vindos de carro, (17,2%) de ônibus e a alta pontuação apresentada no item

RODOVIAS DE ACESSO. As respostas do item outros (1,0%) se encontram detalhadas no gráfico (Se outros, quais?) com os tipos de transportes utilizados.

Com quem viajou:



Fonte: Phocus Educação Corporativa

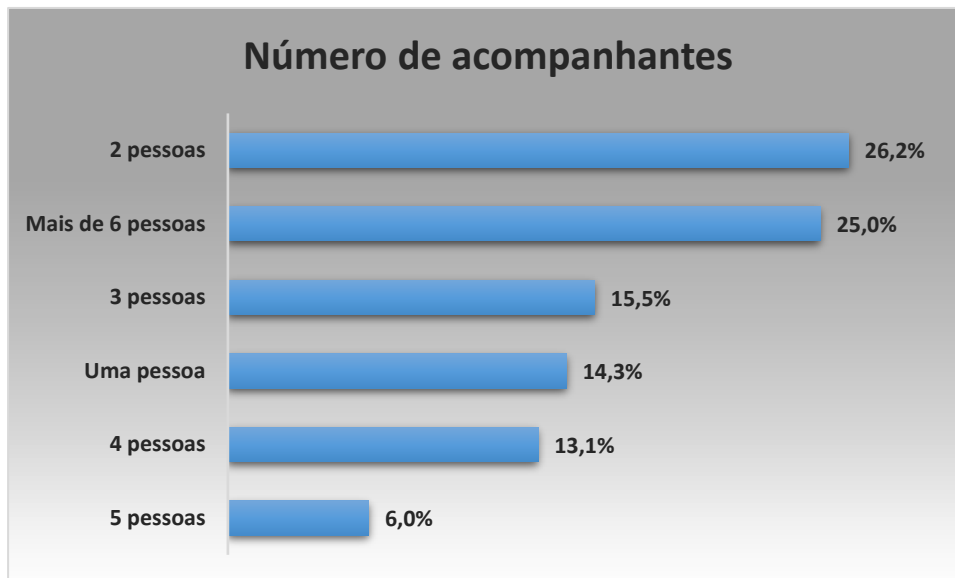


Fonte: Phocus Educação Corporativa

Os visitantes que estiveram na cidade nessa amostra, tem o perfil de viajante em família (31,5%), seguido pelo perfil com amigos (19,1%) e casal (16,9%). O percentual de (14,6%) que viajam sozinho, é um indicador a ser considerado com novos projetos para

esse perfil de público. As respostas do item outros (3,4%) se encontram detalhadas no gráfico (Se outros, quais?) apontando com quem o turista viajou.

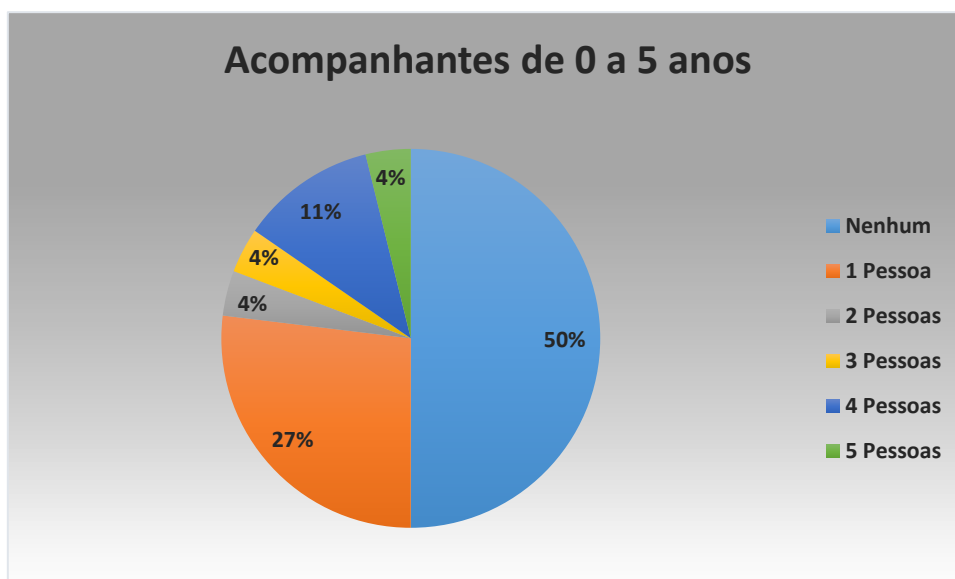
Quantidade dos acompanhantes:



Fonte: Phocus Educação Corporativa

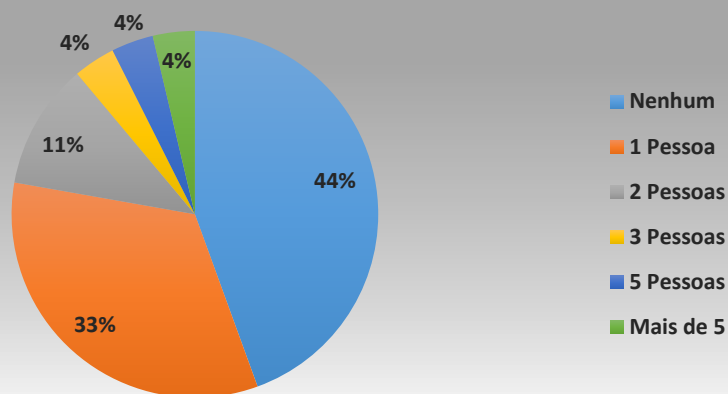
Ao questionar-se a quantidade de acompanhantes, foram identificados que (26,2%) dos turistas viajaram com acompanhantes de até 02 pessoas, (25%) com mais de 6 pessoas e (15,5%) com 3 pessoas, demonstrando a importância da indicação por amigos e familiares.

Número de acompanhantes por idade:



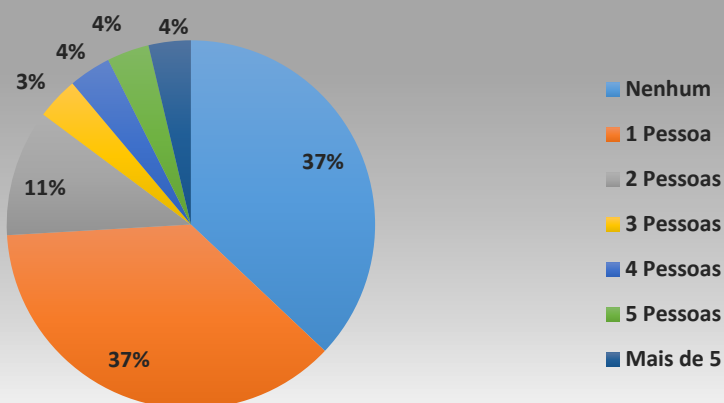
Fonte: Phocus Educação Corporativa

Acompanhantes de 6 a 10 anos



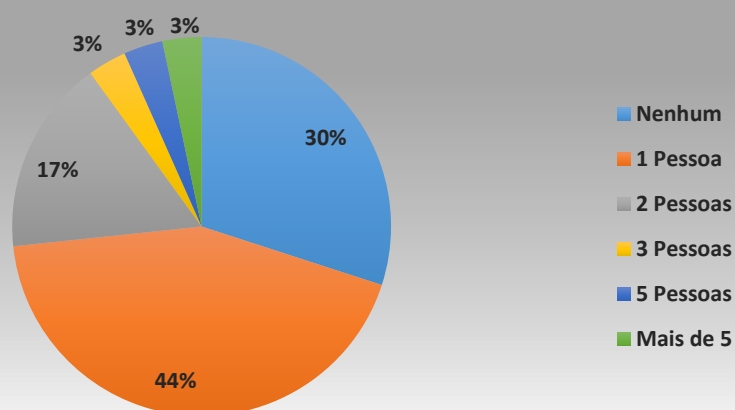
Fonte: Phocus Educação Corporativa

Acompanhantes de 11 a 15 anos



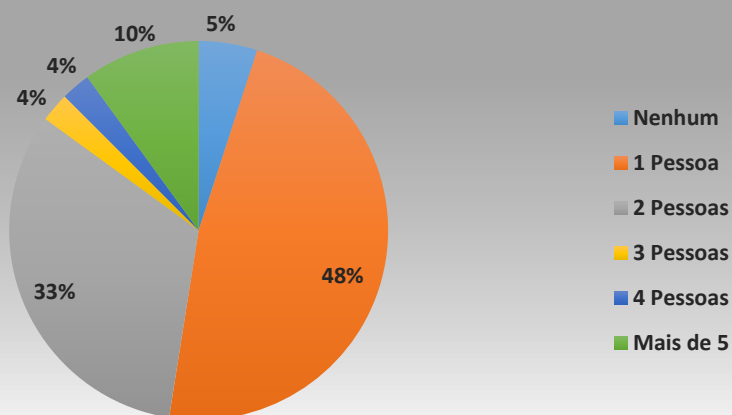
Fonte: Phocus Educação Corporativa

Acompanhantes de 16 a 20 anos



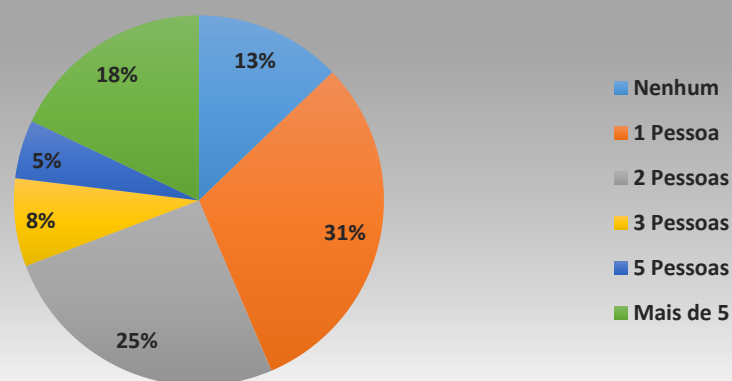
Fonte: Phocus Educação Corporativa

Acompanhantes de 21 a 40 anos



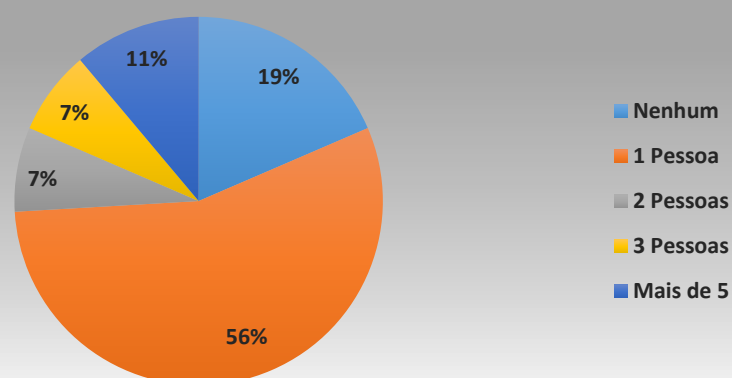
Fonte: Phocus Educação Corporativa

Acompanhantes de 41 a 60 anos



Fonte: Phocus Educação Corporativa

Acompanhantes com mais de 60 anos



Fonte: Phocus Educação Corporativa

As respostas foram diversificadas, resultando nos gráficos acima e comentadas no cenário abaixo. Ao questionar a quantidade de acompanhantes por idade, identificou-se que:

✓ 50% viajam sem acompanhantes entre 0 e 5 anos de idade e 27% viajam com 1 acompanhante nessa faixa etária;

✓ 44% viajam sem acompanhantes entre 6 e 10 anos de idade e 33% viajam com 1 acompanhante nessa faixa etária;

✓ 37% viajam sem acompanhantes entre 11 e 15 anos de idade e 37% viajam com 1 acompanhante nessa faixa etária;

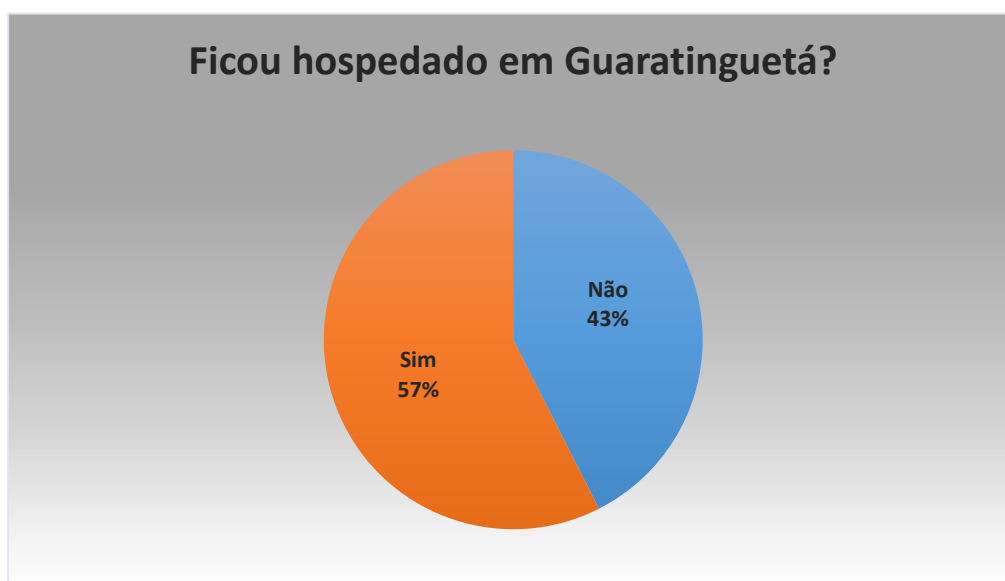
✓ 44% viajam com 1 acompanhante entre 16 e 20 anos de idade e 30% viajam sem acompanhantes nessa faixa etária;

✓ 48% dos turistas viajam com 1 acompanhante entre 21 e 40 anos de idade e 33% viajam com 2 acompanhantes nessa faixa etária;

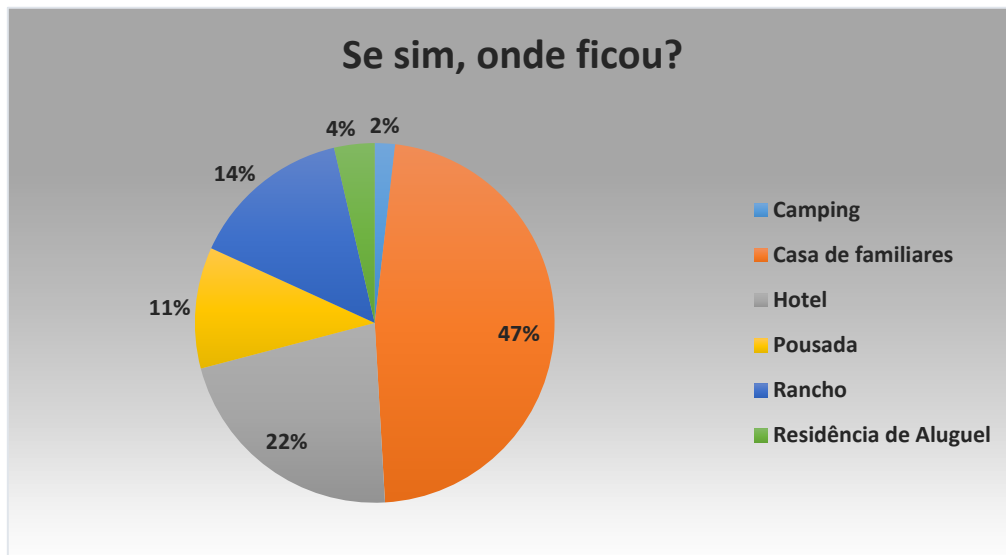
✓ 31% dos turistas viajam com 1 acompanhante entre 41 e 60 anos de idade e 25% viajam com 2 acompanhantes nessa faixa etária;

✓ 56% dos turistas viajam com 1 acompanhante acima de 60 anos de idade e 19% viajam sem acompanhantes nessa faixa etária.

Ficou hospedado:



Fonte: Phocus Educação Corporativa



Fonte: Phocus Educação Corporativa

As respostas para identificar se o turista ficou hospedado ou não, evidenciou que o Município recebe um grande fluxo de turistas que permanecem mais de um dia, muitas pessoas ficam hospedadas, sendo 57% sim e 43% não, de acordo com o gráfico “Tempo de permanência no Destino” pode-se levar em consideração uma variável nessa amostra da pesquisa, pois a mesma foi aplicada em época de férias e Pandemia. Sugere-se desenvolver estratégias para aumentar esse fluxo de turistas no Município durante a semana e conseqüentemente ampliar os números de hospedagem e os gastos diários. As respostas sobre o local onde ficaram hospedados, foram bem diversificadas, com destaque para casa de familiares 47%, hotel 22%, rancho 14% e pousada 11%. As respostas sobre outros locais que ficaram hospedados em (2%) da amostra como totalidade, destacou-se Aeronáutica e Convento no município, sugere-se criar estratégias de marketing turístico para essa demanda.

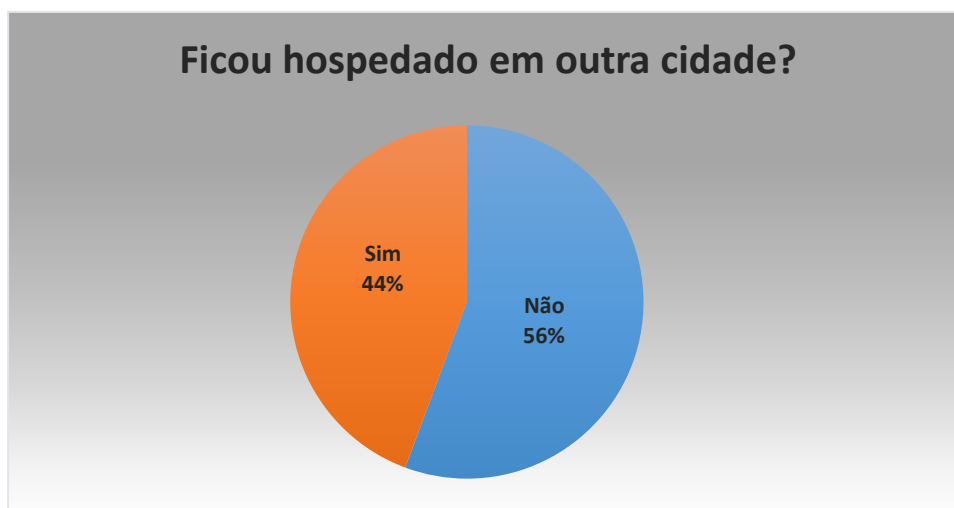
A seguir as localidades/bairros onde ficaram hospedados no município, em destaque nos bairros Centro (20,9%), seguido pelo Gomerl (14,0%) e Pedrinhas (11,6%).

Local/Bairro	Porcentagem
Centro	20,9%
Gomerl	14,0%
Pedrinhas	11,6%
Village Santana	4,7%
Vila Paraíba	4,7%
Alto Vale	2,3%
Aparecida	2,3%
Campo do Galvão	2,3%
Clube dos 500	2,3%

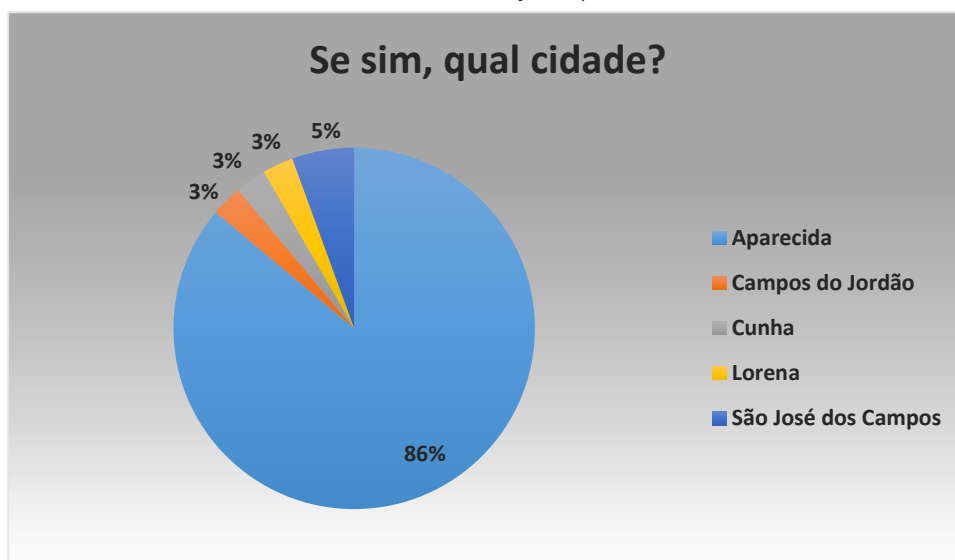
Colônia	2,3%
Itaguará	2,3%
Jardim do Vale	2,3%
Lemes	2,3%
Motas	2,3%
Nova Guará	2,3%
Parque do Sol	2,3%
Pedregulho	2,3%
Pilões	2,3%
Retiro	2,3%
Rocinha	2,3%
Santa Edwiges	2,3%
Santa Rita	2,3%
Vila Alves	2,3%
Vila Brasil	2,3%

Fonte: Phocus Educação Corporativa

Ficou hospedado em outra cidade:



Fonte: Phocus Educação Corporativa



Fonte: Phocus Educação Corporativa

Identificou-se na amostra um fluxo regional em meios de hospedagem, com três municípios da Região Turística da Fé: Aparecida em destaque com maior fluxo (86%), Lorena (3%) e Cunha (3%), sendo as cidades vizinhas. A partir destes dados é possível verificar que, a diversidade do potencial com ações fortalecidas por meio do processo de Regionalização e Marketing Turístico, pode-se gerar um fluxo maior nas cidades circunvizinhas, potencializando de forma significativa o Município de Guaratinguetá e Região.

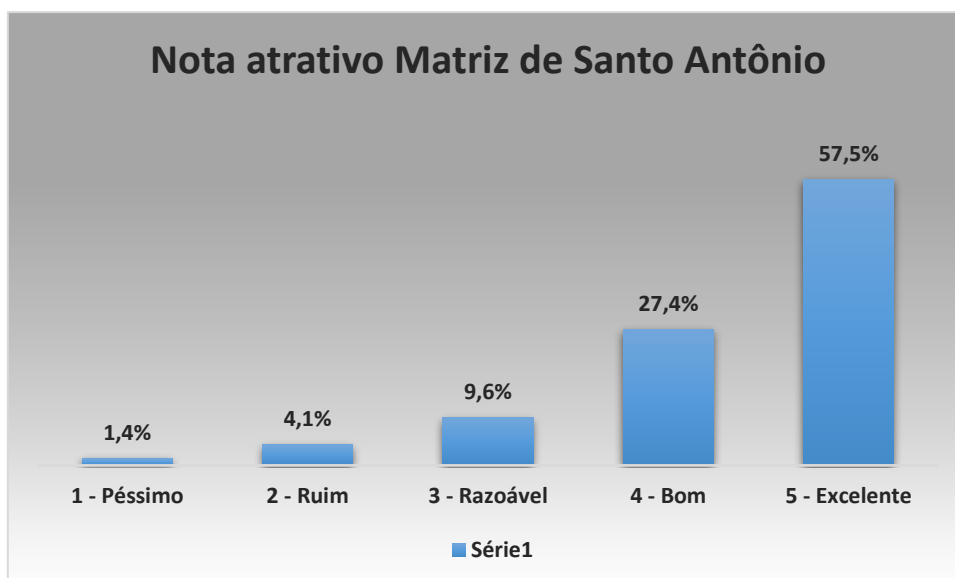
Que atrativos visitou:

Neste item os turistas foram entrevistados com a pergunta “Quais atrativos você visitou?” tiveram como opção o preenchimento das devidas notas (excelente, bom, razoável, ruim ou péssimo). Cada item do gráfico possui o percentual de pessoas que responderam com a devida nota, identificando a qualidade dos serviços e infraestrutura dos atrativos. As respostas foram tabuladas individualmente por atrativo e estão apresentadas abaixo.

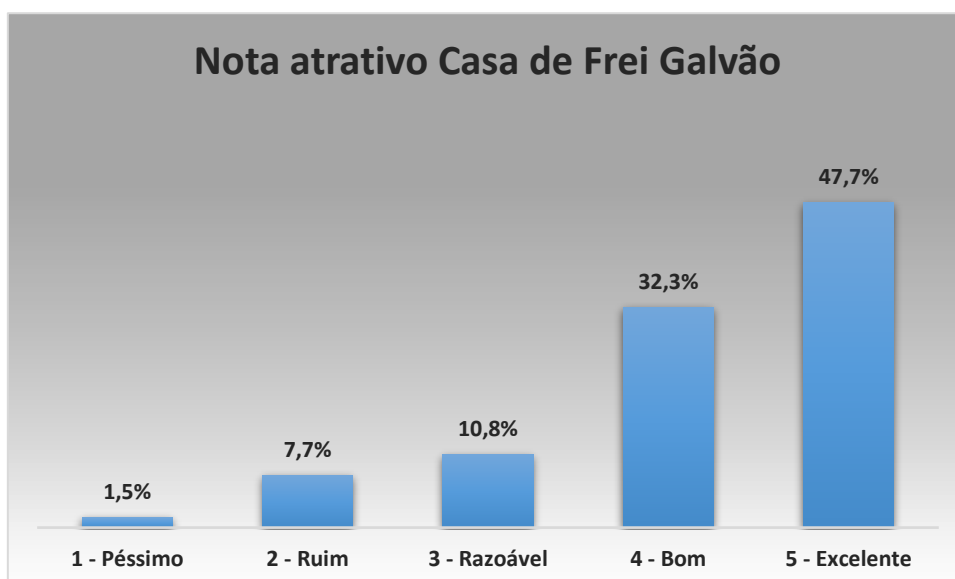
Dentre os atrativos visitados pelos turistas, alguns tiveram destaque de forma positiva. Os demais atrativos com indicadores de melhorias, podem ser fortalecidos a partir de iniciativas com melhorias de infraestrutura, acesso, apoio local e ações integradas com os atrativos de maior fluxo, seja na criação de circuitos e roteiros temáticos e/ou fortalecimento do processo comunicacional que amplie sua projeção.

Nestas perguntas, o turista opinava em uma escala de 1 a 5, onde:

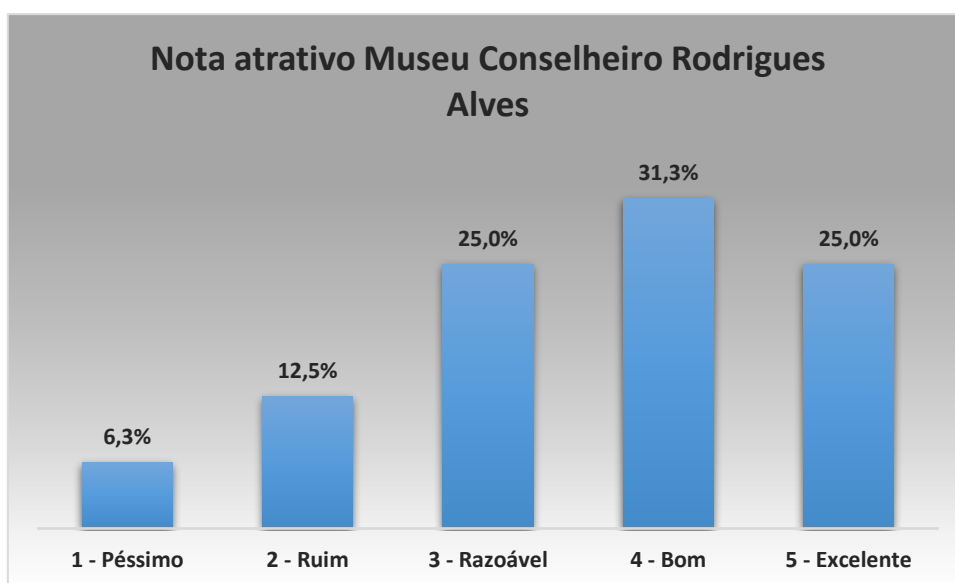
- Nota 1: péssimo
- Nota 2: ruim
- Nota 3: razoável
- Nota 4: bom
- Nota 5: excelente



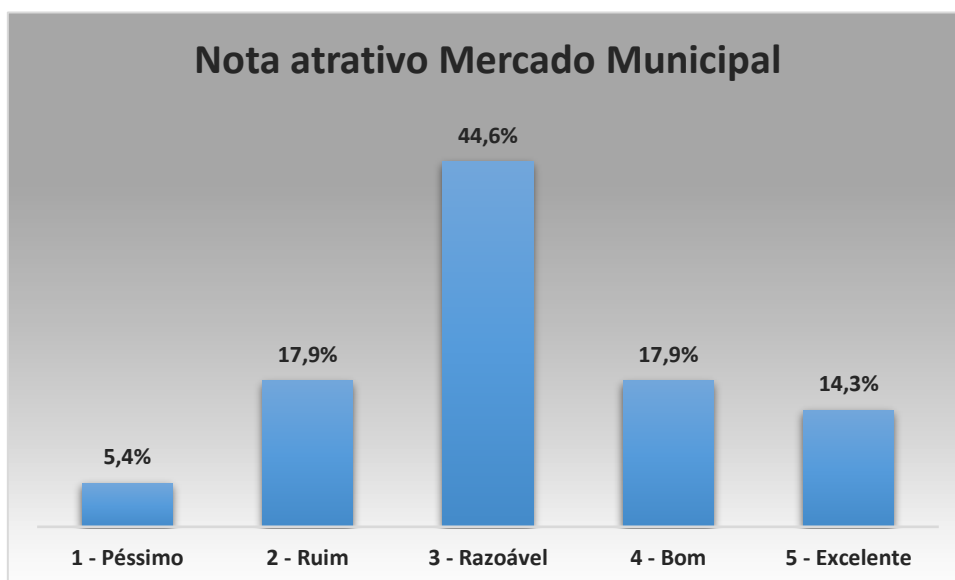
Fonte: Phocus Educação Corporativa



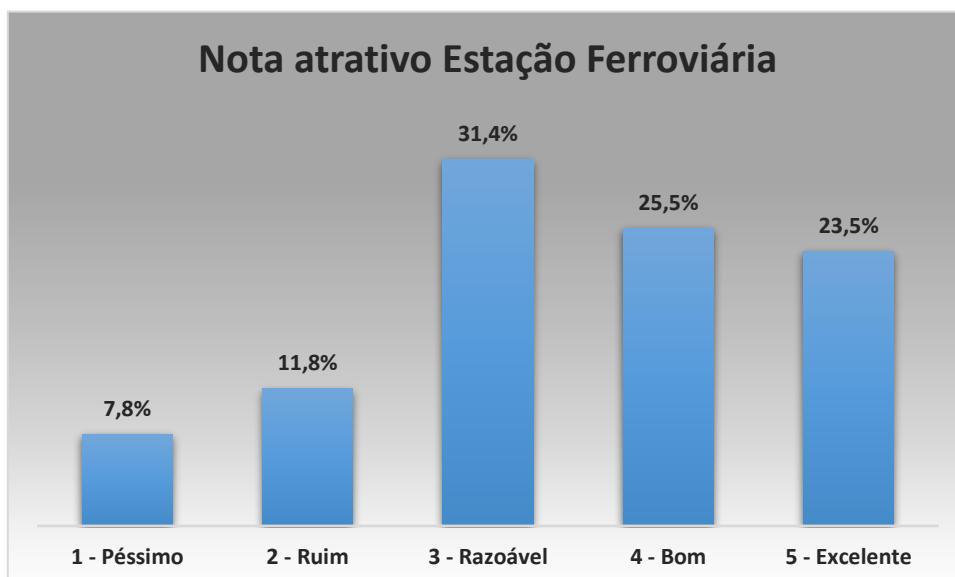
Fonte: Phocus Educação Corporativa



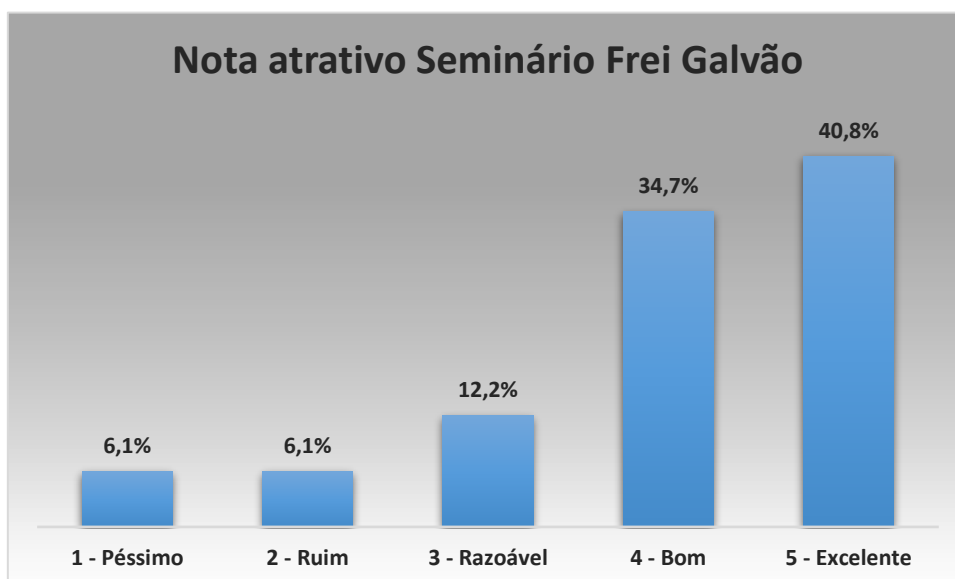
Fonte: Phocus Educação Corporativa



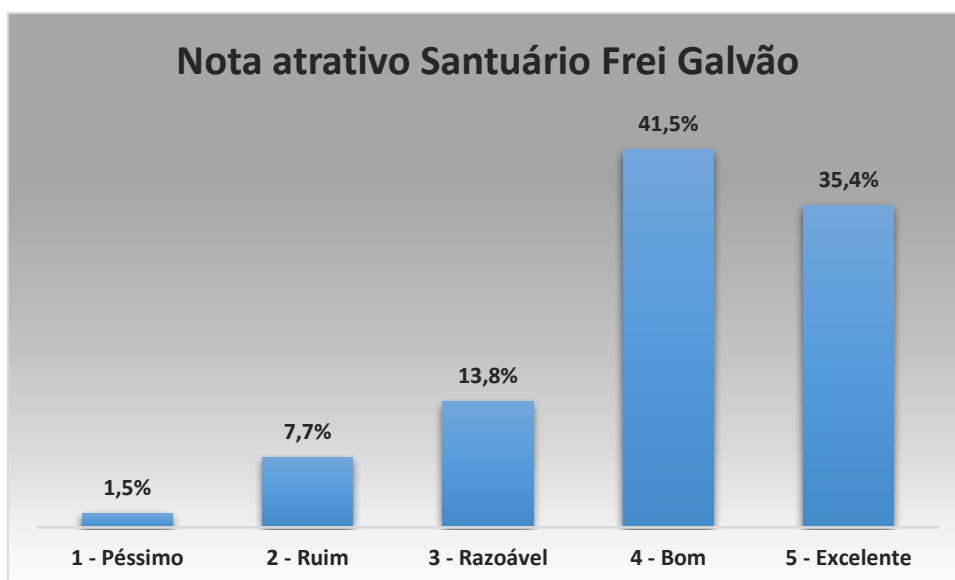
Fonte: Phocus Educação Corporativa



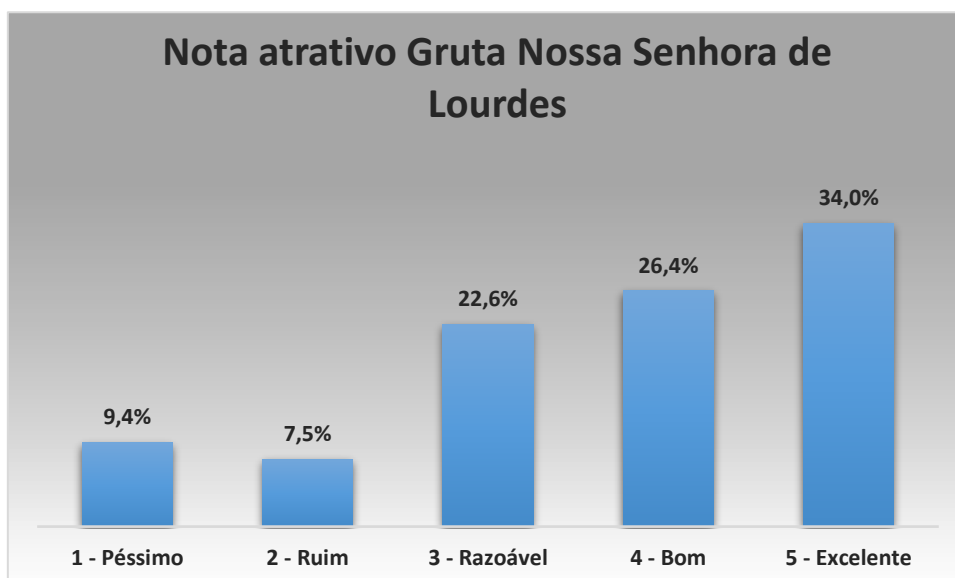
Fonte: Phocus Educação Corporativa



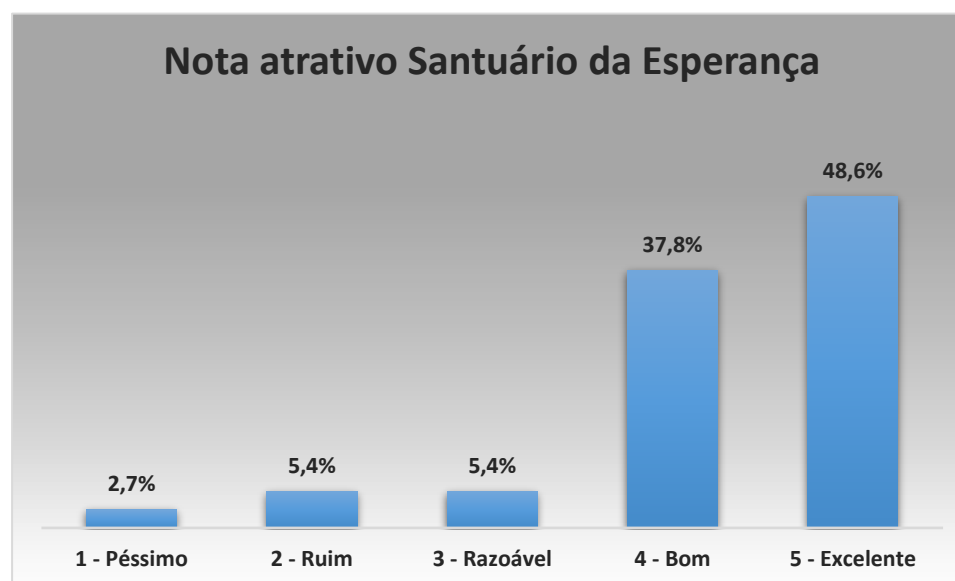
Fonte: Phocus Educação Corporativa



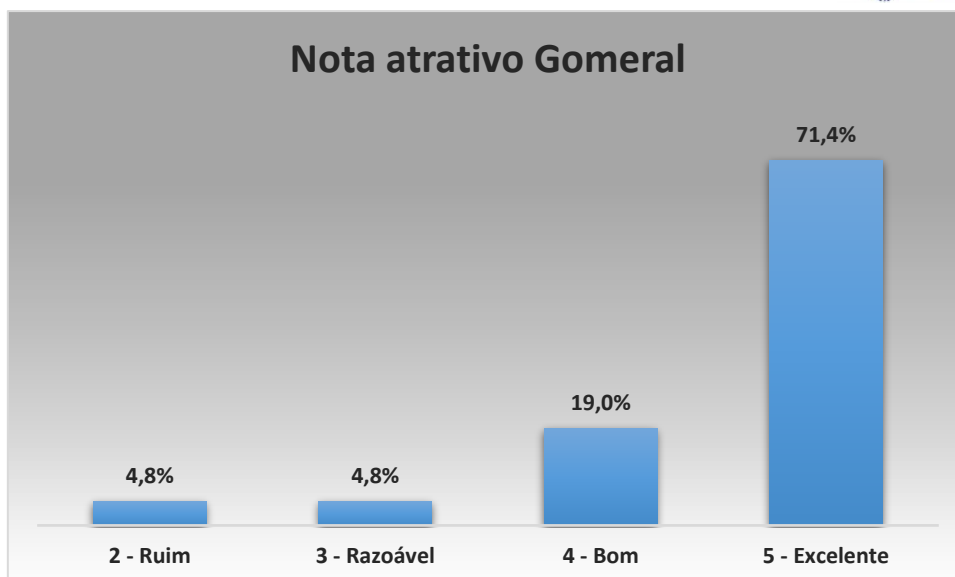
Fonte: Phocus Educação Corporativa



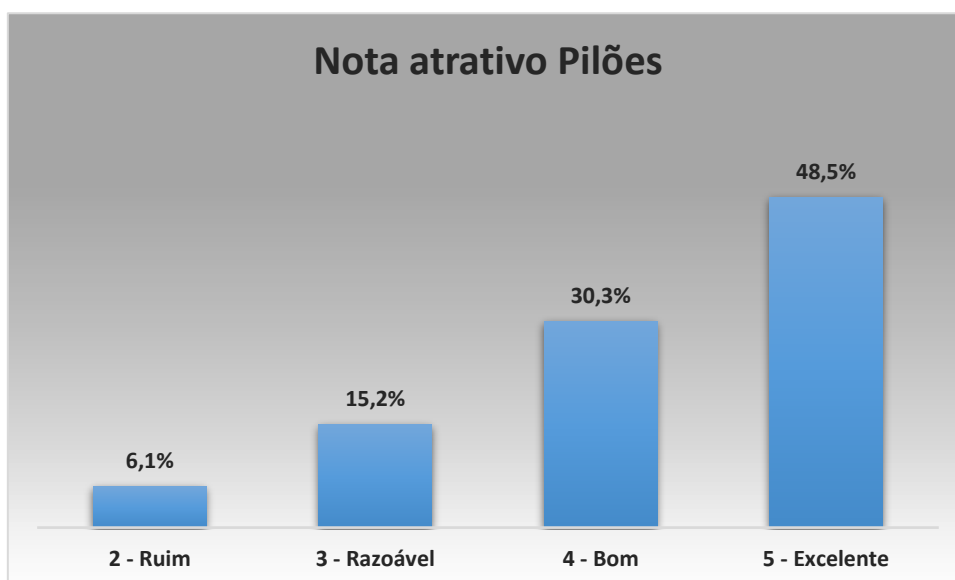
Fonte: Phocus Educação Corporativa



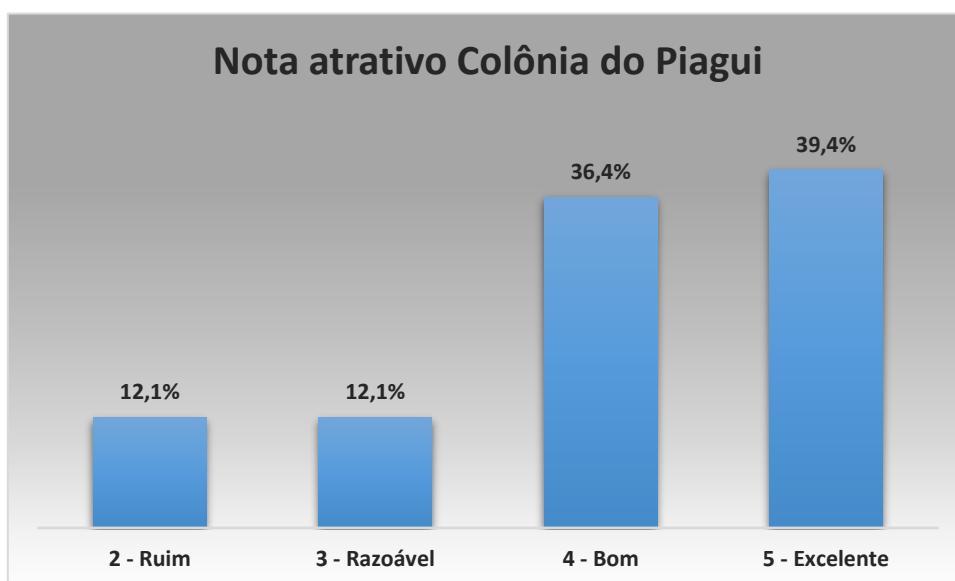
Fonte: Phocus Educação Corporativa



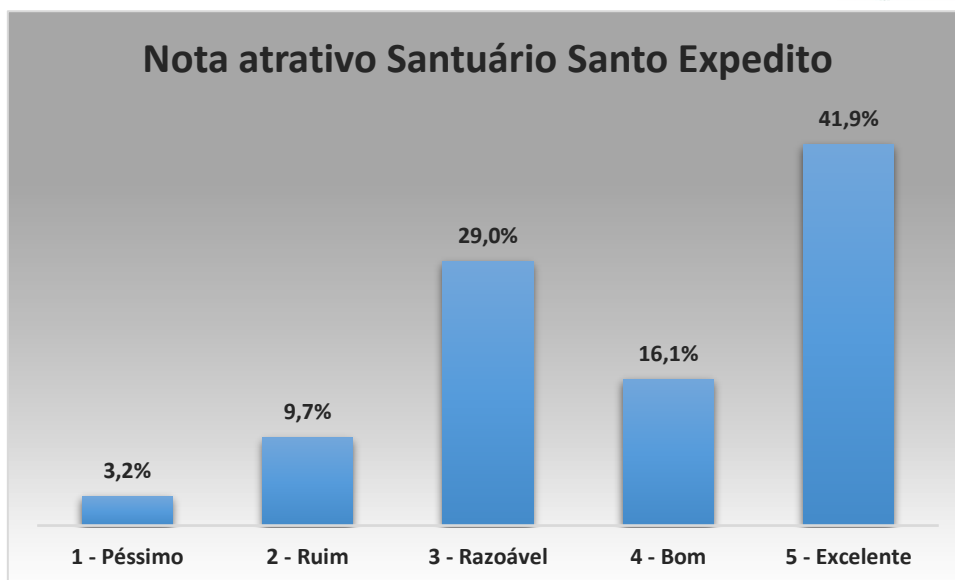
Fonte: Phocus Educação Corporativa



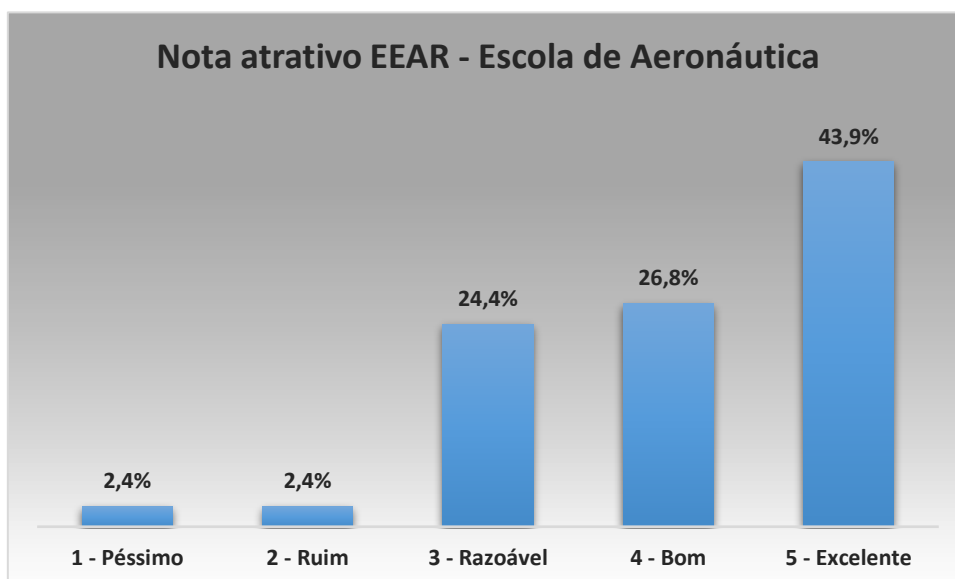
Fonte: Phocus Educação Corporativa



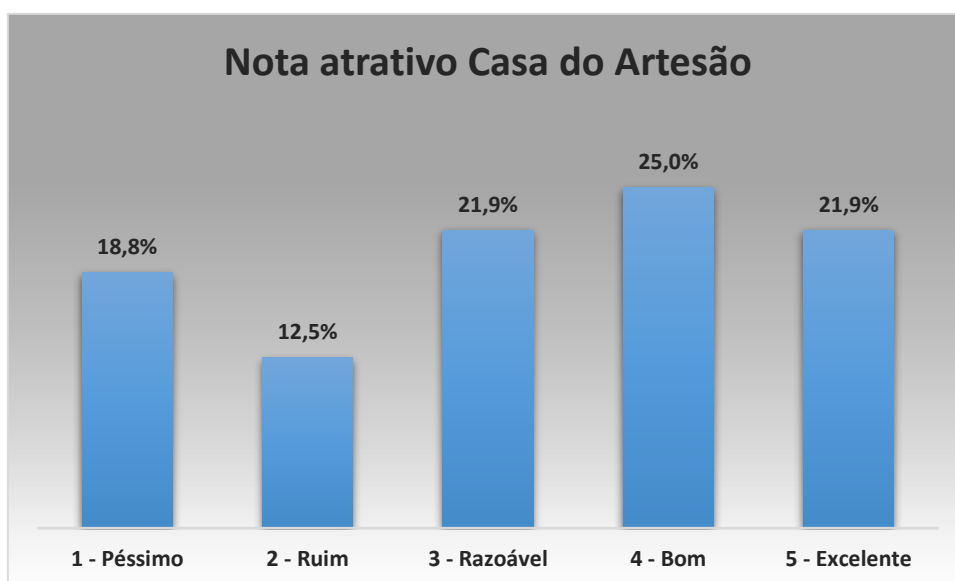
Fonte: Phocus Educação Corporativa



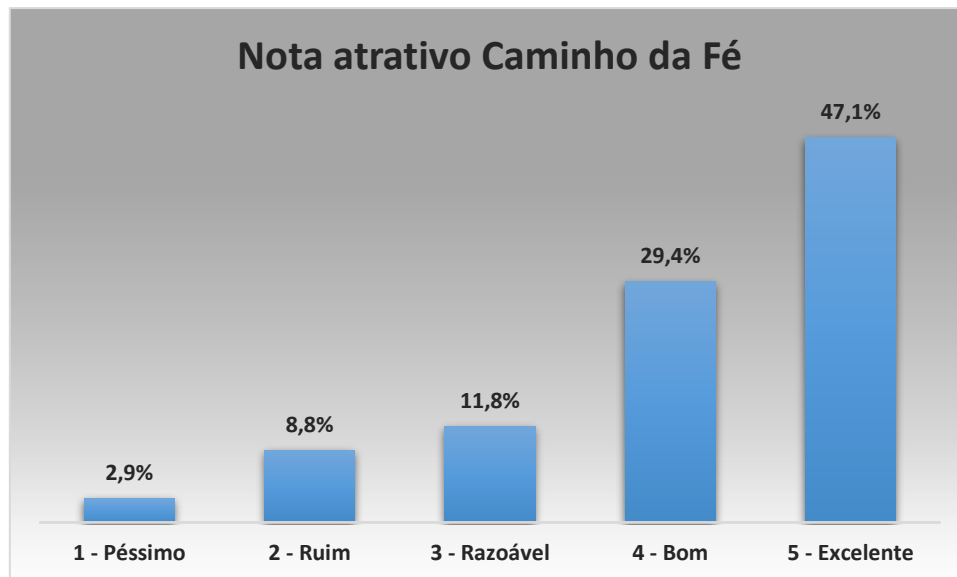
Fonte: Phocus Educação Corporativa



Fonte: Phocus Educação Corporativa



Fonte: Phocus Educação Corporativa



Fonte: Phocus Educação Corporativa

✓ Matriz de Santo Antônio, destaca-se a nota 5 (excelente) com 57,5% e 27,4% de nota 4 (bom) apontada pelos turistas que visitaram;

✓ Casa de Frei Galvão, destaca-se a nota 5 (excelente) com 47,7% e 32,3% de nota 4 (bom) apontada pelos turistas que visitaram;

✓ Museu Conselheiro Rodrigues Alves, destaca-se a nota 5 (excelente) com 25%, 31,3% de nota 4 (bom) e nota 3 (razoável) com 25% indicando atenção para esse atrativo pelos turistas;

✓ Mercado Municipal, destaca-se a nota 3 (razoável) com 44,6%, indicando atenção para esse atrativo pelos turistas;

✓ Estação Ferroviária, destaca-se a nota 3 (razoável) com 31,4%, indicando atenção para esse atrativo pelos turistas;

✓ Seminário Frei Galvão, destaca-se a nota 5 (excelente) com 40,8% e 34,7% de nota 4 (bom) apontada pelos turistas que visitaram;

✓ Santuário Frei Galvão, destaca-se a nota 5 (excelente) com 35,4% e 41,5% de nota 4 (bom) apontada pelos turistas que visitaram;

✓ Gruta Nossa Senhora de Lourdes, destaca-se a nota 5 (excelente) com 34%, 26,4% de nota 4 (bom) e nota 3 (razoável) com 22,6% indicando atenção para esse atrativo pelos turistas que visitaram;

✓ Santuário da Esperança, destaca-se a nota 5 (excelente) com 48,6% e 37,8% de nota 4 (bom) apontada pelos turistas que visitaram;

✓ Gomerl, destaca-se a nota 5 (excelente) com 71,4% e 19% de nota 4 (bom)

apontada pelos turistas que visitaram;

✓ Pilões, destaca-se a nota 5 (excelente) com 48,5% e 30,3% de nota 4 (bom) apontada pelos turistas que visitaram;

✓ Colônia do Piagui, destaca-se a nota 5 (excelente) com 39,4% e 36,4% de nota 4 (bom) apontada pelos turistas que visitaram;

✓ Santuário Santo Expedito, destaca-se a nota 5 (excelente) com 41,9%, 16,1% de nota 4 (bom) e nota 3 (razoável) com 29% indicando atenção para esse atrativo pelos turistas que visitaram;

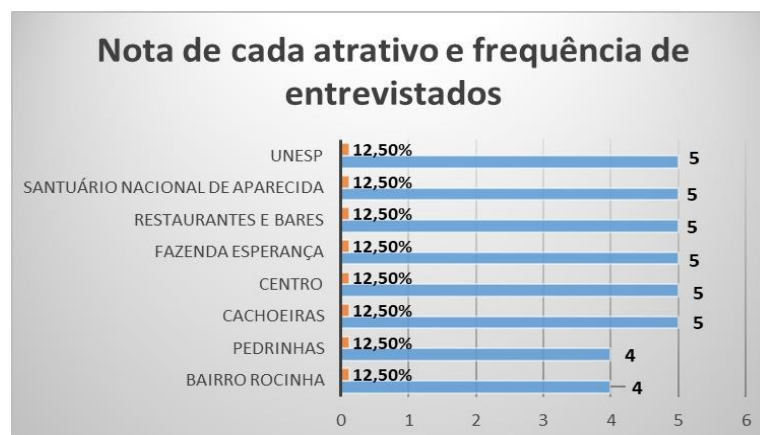
✓ EEAR - Escola de Aeronáutica, destaca-se a nota 5 (excelente) com 43,9%, 26,8% de nota 4 (bom) e nota 3 (razoável) com 24,4% indicando atenção para esse atrativo pelos turistas que visitaram;

✓ Casa do Artesão, destaca-se a nota 5 (excelente) com 21,9%, 25% de nota 4 (bom) e nota 3 (razoável) com 21,9% indicando atenção para esse atrativo pelos turistas que visitaram;

✓ Caminho da Fé, destaca-se a nota 5 (excelente) com 47,1% e 29,4% de nota 4 (bom) apontada pelos turistas que visitaram.

As justificativas apresentadas nas notas (1 e 2) que foram dadas pelos turistas, foram as seguintes:

- Baixa infraestrutura para a sinalização e preservação ambiental, desde falta de lixeiras ecológicas ao longo do Caminho da Fé até falta de sinalizações para trilhas e rotas;
- Falta de infraestrutura (estacionamento), atendimento "amador", falta de informação (horário etc.);
- Os pontos religiosos são muito frios, não tem acolhimento, claramente é uma ação voltada para a captação de dinheiro e não para a promoção dos preceitos da religião, são locais sujos e mal conservados.



Fonte: Phocus Educação Corporativa

Ao questionar-se se o turista “visitou outros atrativos turísticos? E qual?” As respostas foram diversificadas, considerando (2%) como totalidade da amostra e demonstrando outros locais que os turistas frequentaram. As notas foram altas, sendo excelente (5) e bom (4).

Infraestrutura do Município:

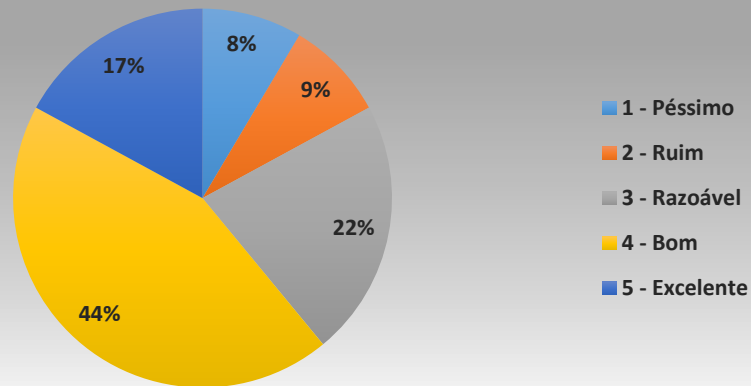
Cada item do gráfico possui a quantidade de pessoas que responderam com a devida nota, identificando a qualidade dos serviços e de infraestrutura. Foram perguntados aos turistas para opinar sobre a infraestrutura geral do Município, envolvendo: limpeza, segurança, sanitário, sinalização turística, site, receptivo, hospedagem, posto de informações, restaurantes, bares, atrativos, posto de combustível, comércio, artesanato, estacionamento e rodovias de acesso, os entrevistados tiveram como opção o preenchimento das devidas notas (excelente, bom, razoável, ruim ou péssimo). Dentre os locais visitados pelos turistas, a maioria destaca-se de forma positiva com notas altas (4 e 5) somadas, sendo acima de 50%.

Sugere-se estratégias de melhoria para alguns itens que se destacaram com notas baixas (1 e 2) somadas, ficando acima de 20%: Limpeza, Sanitários, Posto de Informações Turísticas, Sinalização Turística, Site do Turismo Municipal, Artesanato e Acessibilidade.

Nestas perguntas, o turista opinava em uma escala de 1 a 5, onde:

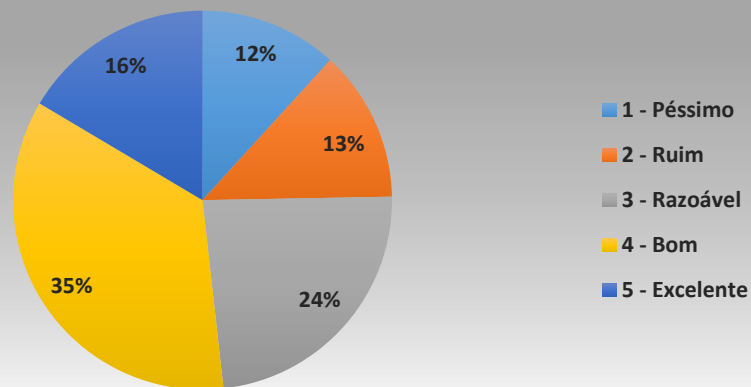
- Nota 1: péssimo
- Nota 2: ruim
- Nota 3: razoável
- Nota 4: bom
- Nota 5: excelente

Nota infraestrutura [Segurança]



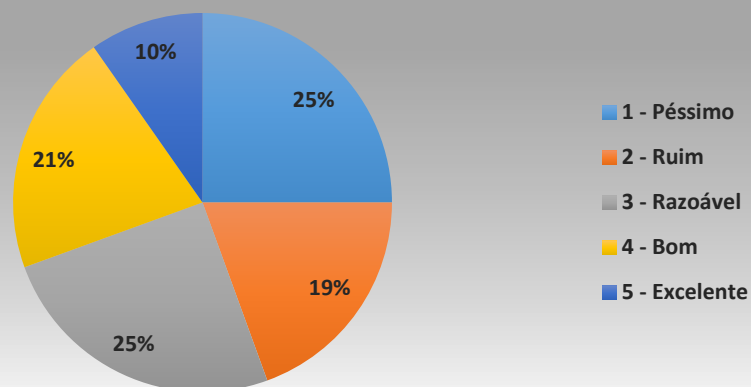
Fonte: Phocus Educação Corporativa

Nota infraestrutura [Limpeza]



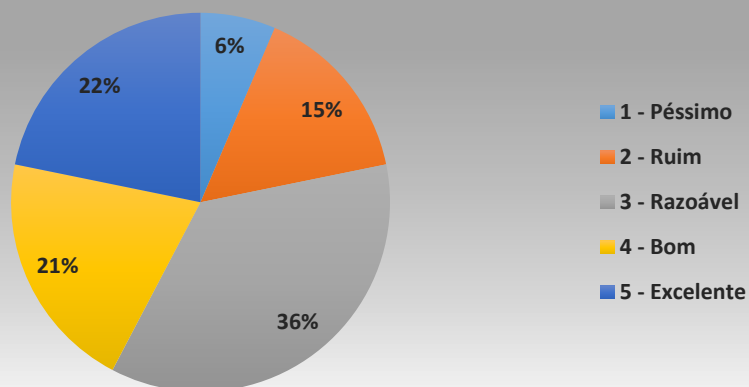
Fonte: Phocus Educação Corporativa

Nota infraestrutura [Sanitários]



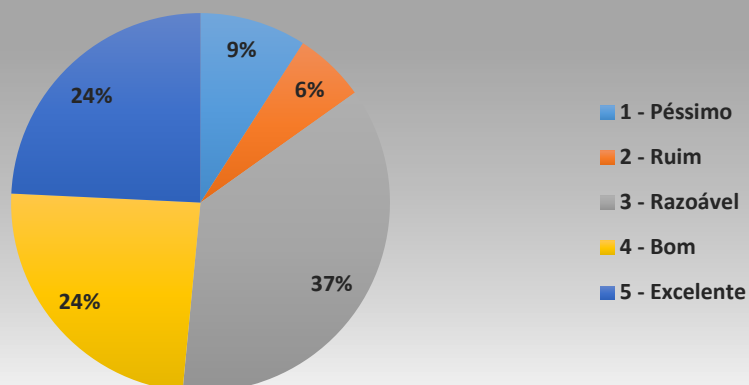
Fonte: Phocus Educação Corporativa

Nota infraestrutura [Sinalização Turística]



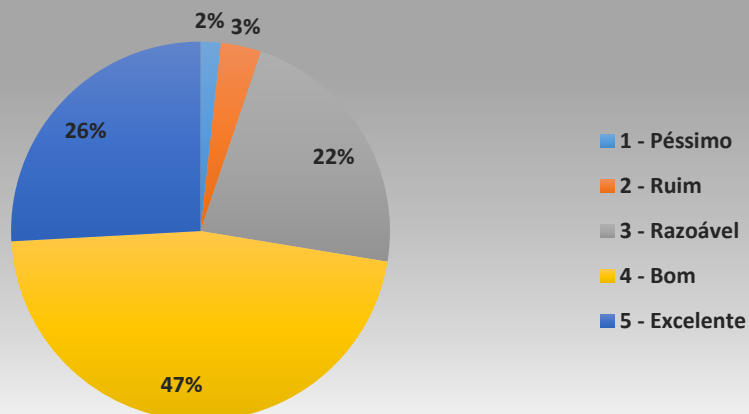
Fonte: Phocus Educação Corporativa

Nota infraestrutura [Receptivo]



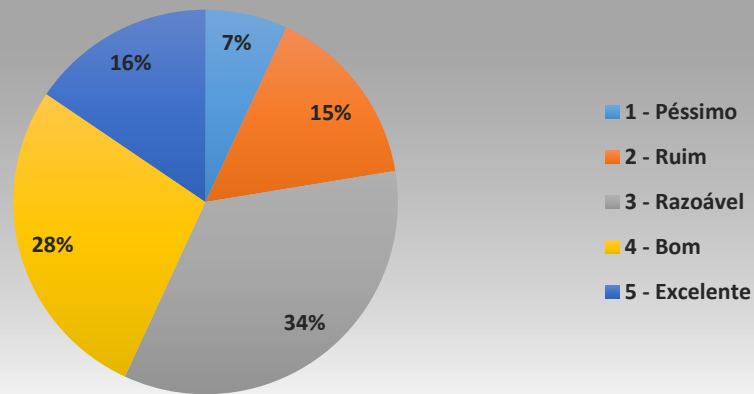
Fonte: Phocus Educação Corporativa

Nota infraestrutura [Hospedagem]



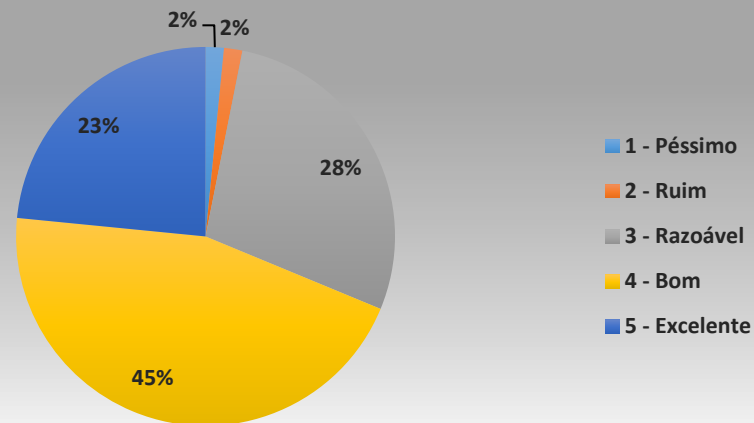
Fonte: Phocus Educação Corporativa

Nota infraestrutura [Site turismo municipal]



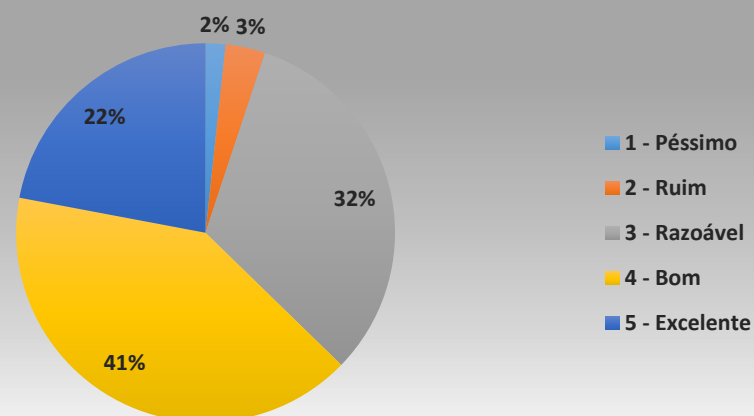
Fonte: Phocus Educação Corporativa

Nota infraestrutura [Restaurantes]



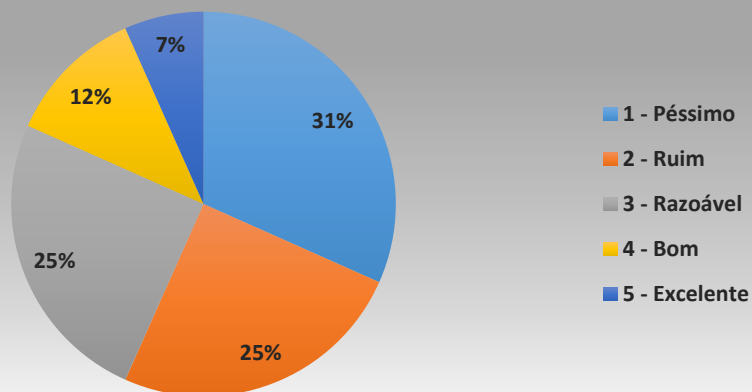
Fonte: Phocus Educação Corporativa

Nota infraestrutura [Bares]



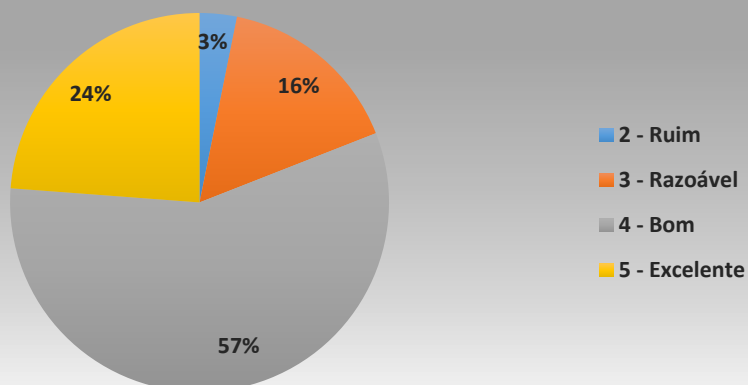
Fonte: Phocus Educação Corporativa

Nota infraestrutura [Posto de informações]



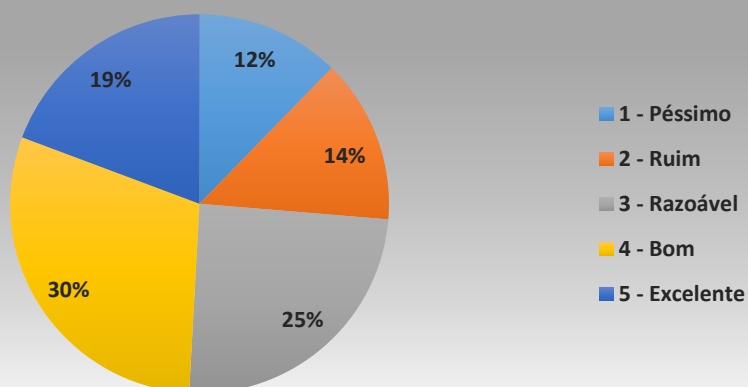
Fonte: Phocus Educação Corporativa

Nota infraestrutura [Posto de gasolina]



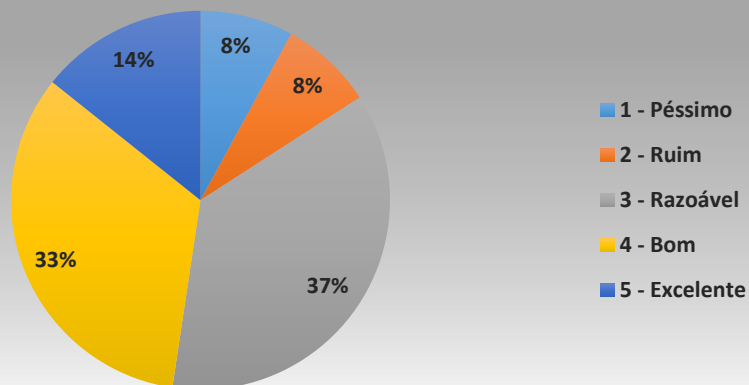
Fonte: Phocus Educação Corporativa

Nota infraestrutura [Artesanato]



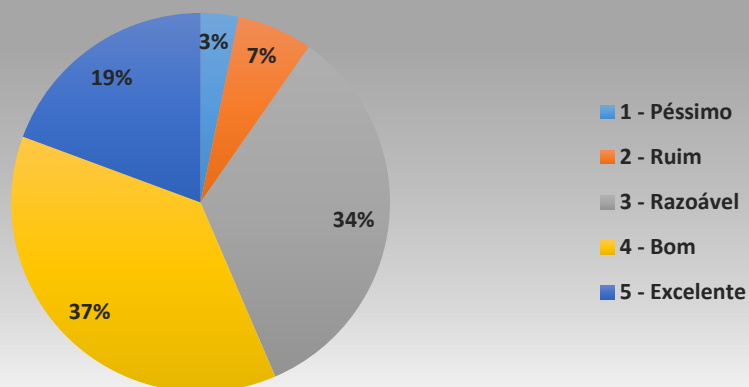
Fonte: Phocus Educação Corporativa

Nota infraestrutura [Atrativos]



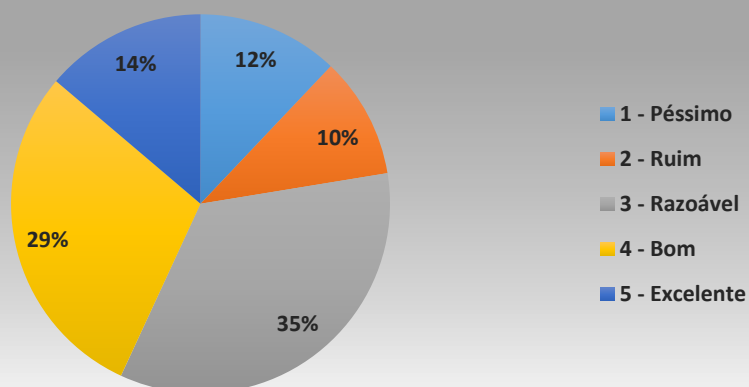
Fonte: Phocus Educação Corporativa

Nota infraestrutura [Estacionamento]



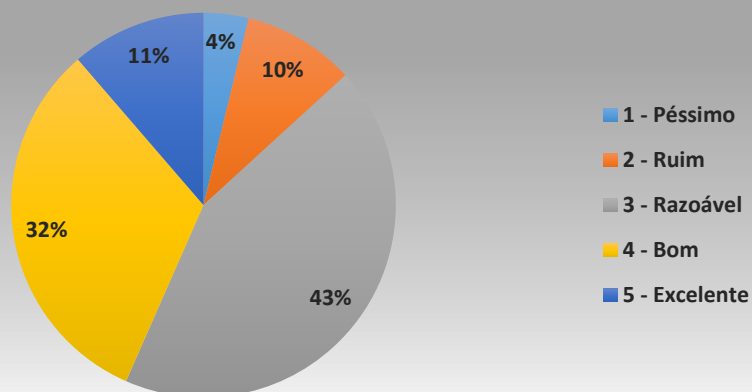
Fonte: Phocus Educação Corporativa

Nota infraestrutura [Acessibilidade]



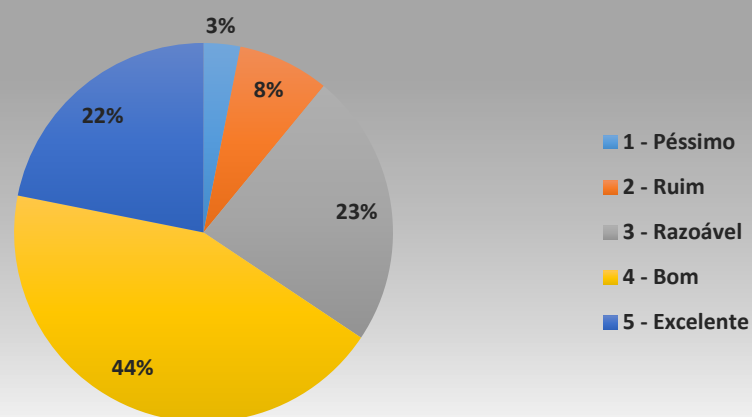
Fonte: Phocus Educação Corporativa

Nota infraestrutura [Atendimento Emergencial]



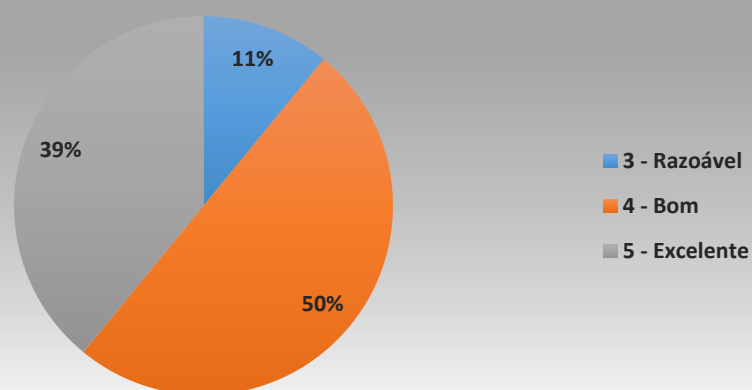
Fonte: Phocus Educação Corporativa

Nota infraestrutura [Comércio]

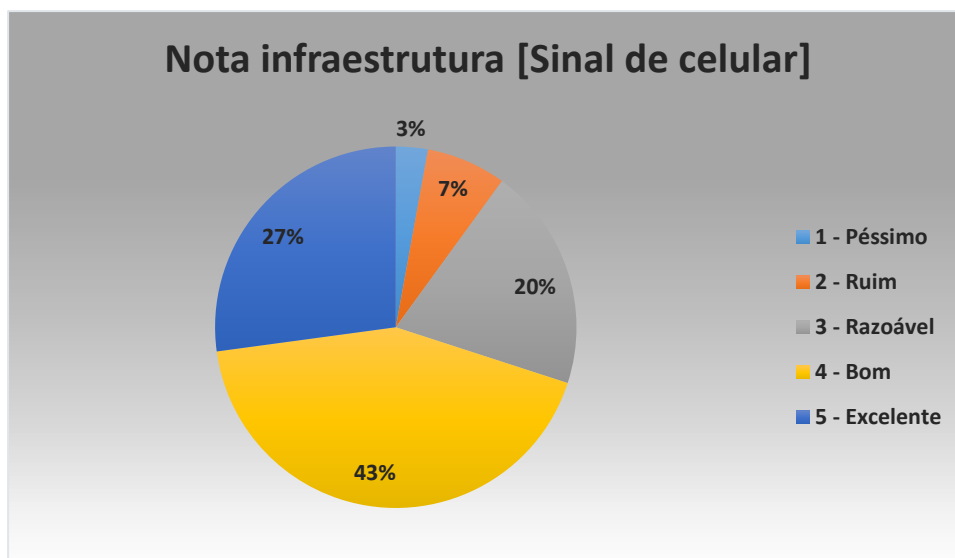


Fonte: Phocus Educação Corporativa

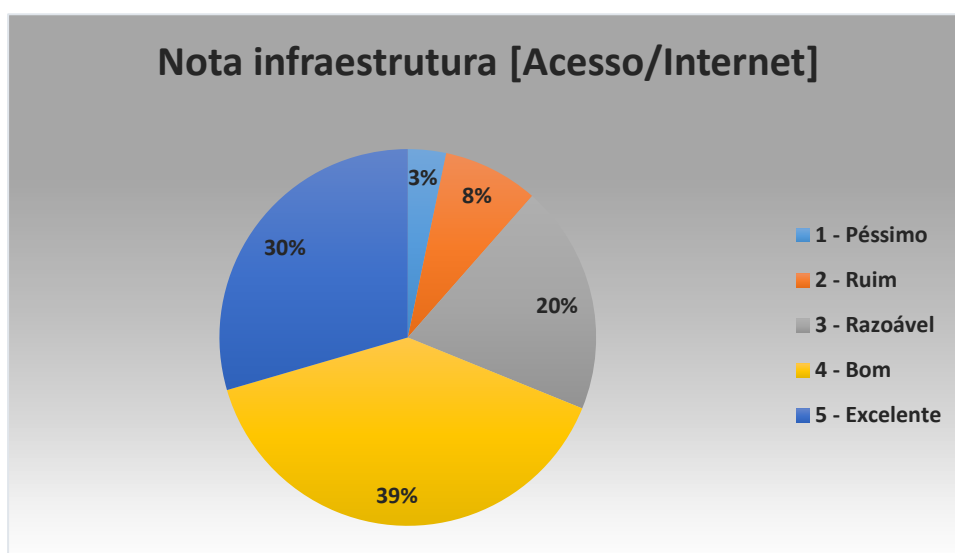
Nota infraestrutura [Rodovias de Acesso]



Fonte: Phocus Educação Corporativa



Fonte: Phocus Educação Corporativa



Fonte: Phocus Educação Corporativa

Visitou outras cidades, quais:



Fonte: Phocus Educação Corporativa

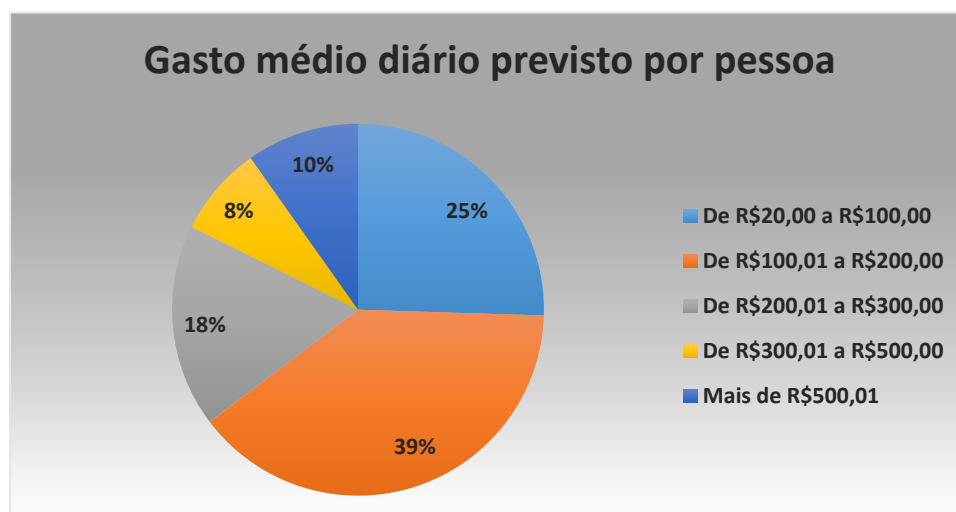


Fonte: Phocus Educação Corporativa

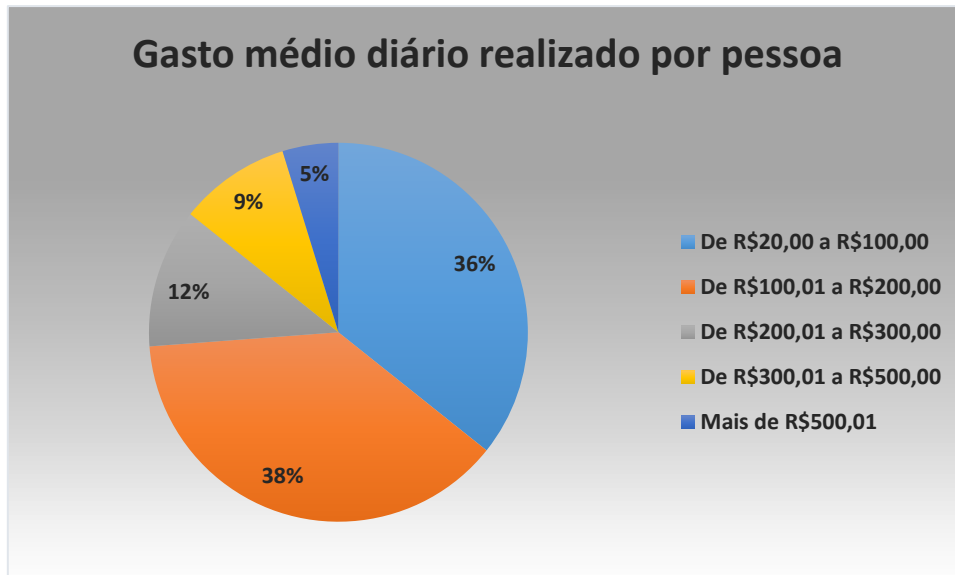
Foi perguntado aos turistas, se eles visitaram outras cidades na região, visando identificar a circulação na região. Da amostra (73%) responderam que visitaram. Acredita-se que os demais (27%) poderão ser atraídos, a partir do fortalecimento do processo de Regionalização, uma vez que com produtos integrados, receptivo e maiores informações, o poder de atração se torna maior. Dentre as cidades visitadas, foram identificados um fluxo regional com volume maior dos turistas na cidade vizinha de Aparecida, seguida por Cachoeira Paulista, Cunha e Lorena. Cinco Municípios que, juntamente com Guaratinguetá, formam a Região Turística da Fé, foram identificados no fluxo.

A partir destes dados é possível verificar que a diversidade do potencial regional, com ações fortalecidas por meio do processo de Regionalização, pode gerar um fluxo maior de turistas nas cidades circunvizinhas, potencializando de forma significativa a Região.

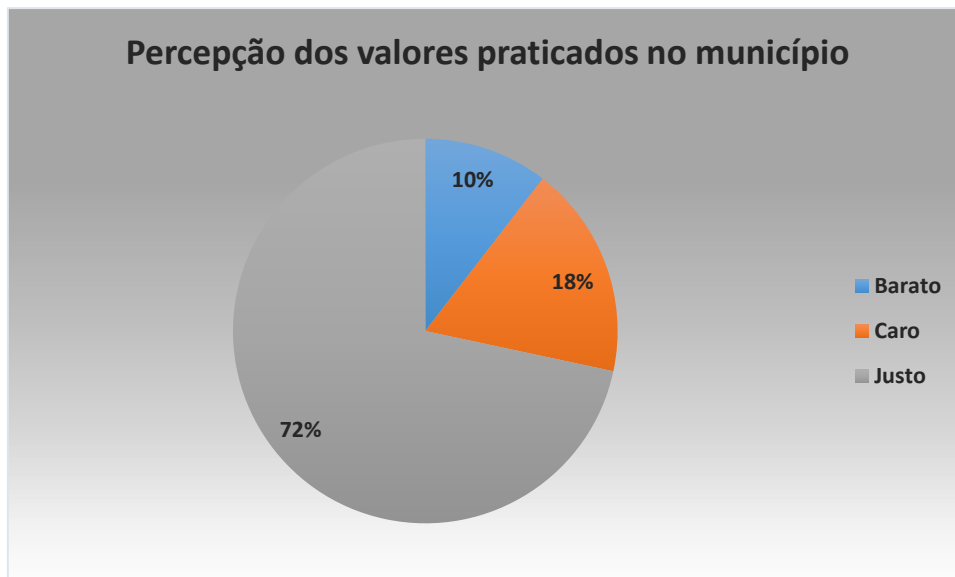
Pretensão e gasto médio diário por pessoa:



Fonte: Phocus Educação Corporativa



Fonte: Phocus Educação Corporativa



Fonte: Phocus Educação Corporativa

Dos entrevistados, 39% estão dispostos a gastar por dia até R\$ 200,00, 25% até R\$ 100 e 18% até R\$ 300,00 no destino. O gasto médio diário realizado pelos turistas foram 38% até R\$200,00, 36% até R\$ 100,00 e 12% até R\$ 300,00. Sugere-se desenvolver estratégias para a ampliação do ticket médio dos turistas na Cidade, pois 9% gastaram até R\$ 500,00 por dia, seguido por 5% que gastaram mais de R\$ 500,00 por dia.

Em sondagem pelos valores praticados no município, 72% disseram que os preços estão justos, 10% barato e 18% caro.

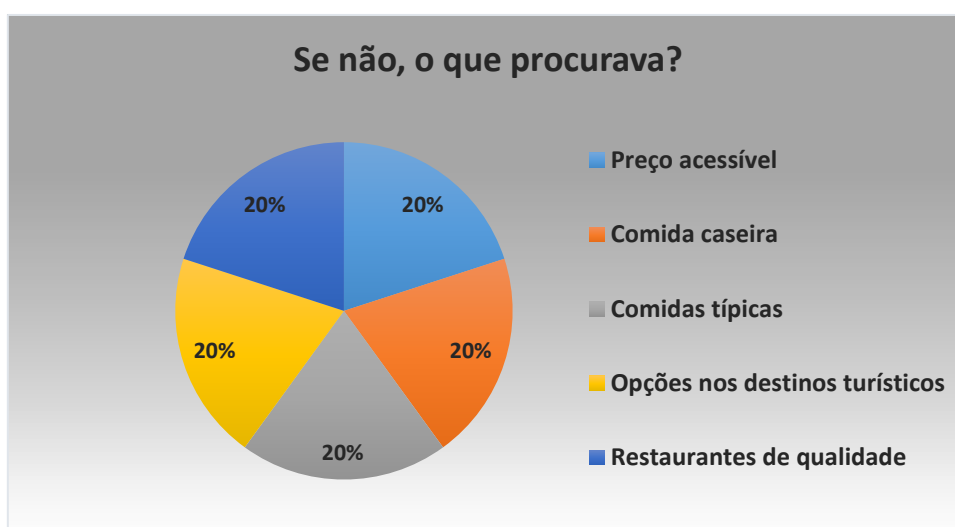
Gastronomia no município:



Fonte: Phocus Educação Corporativa



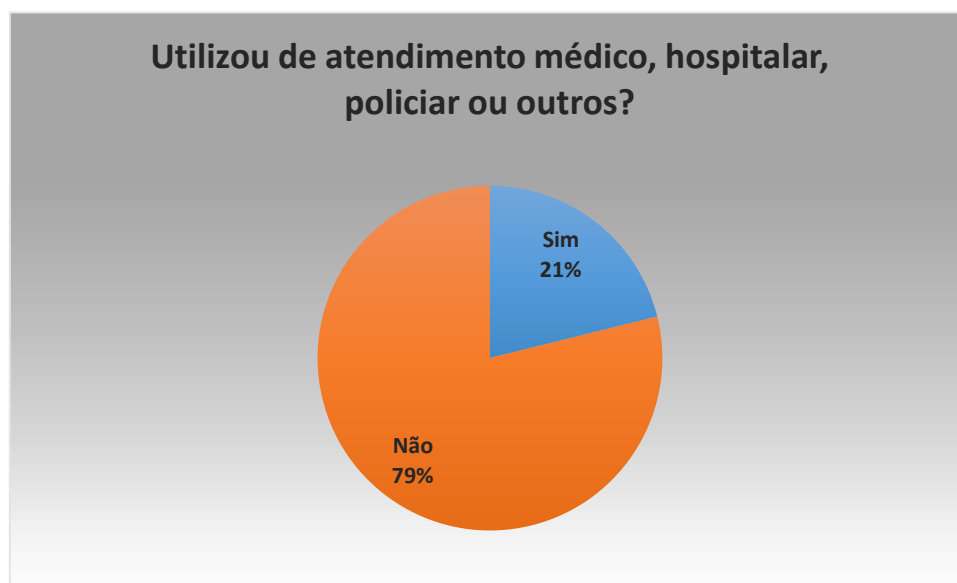
Fonte: Phocus Educação Corporativa



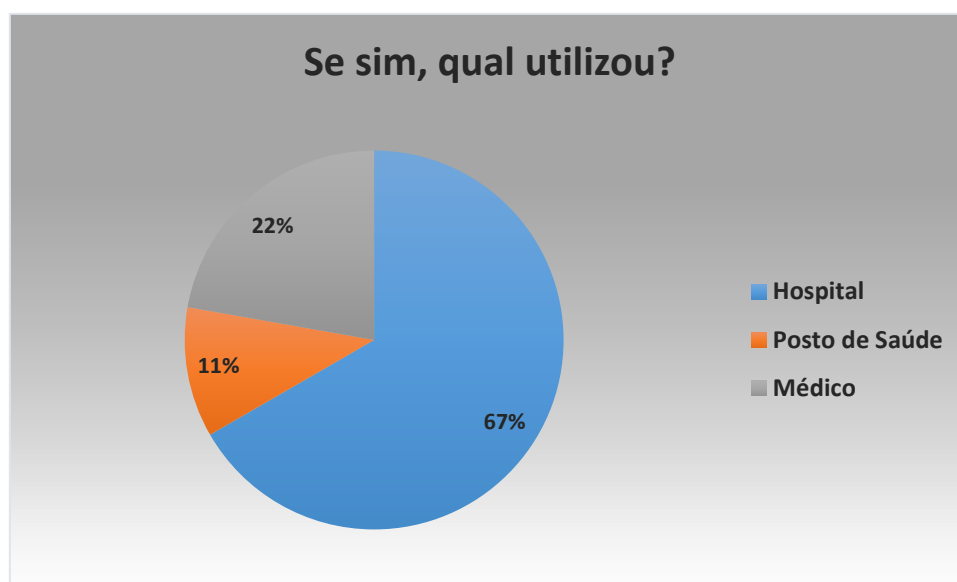
Fonte: Phocus Educação Corporativa

A maioria dos turistas (87%) encontraram o que procuravam, destaque da diversidade da culinária local, bares e restaurantes. Ao questionar o que o turista não tinha encontrado e o que procurava na gastronomia, as respostas foram diversificadas, foram considerados (2%) como totalidade da amostra nessa questão.

Serviços básicos e acessibilidade no Município:

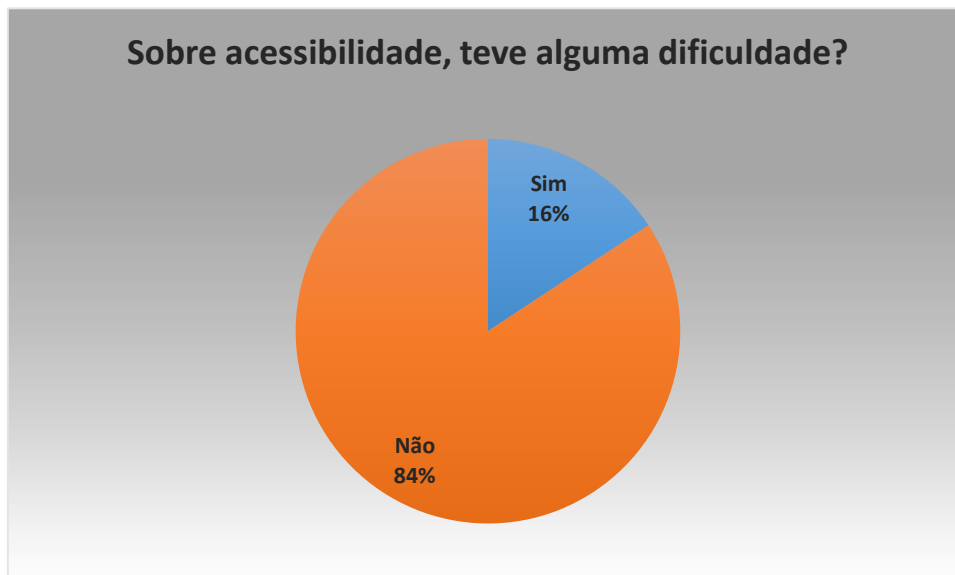


Fonte: Phocus Educação Corporativa

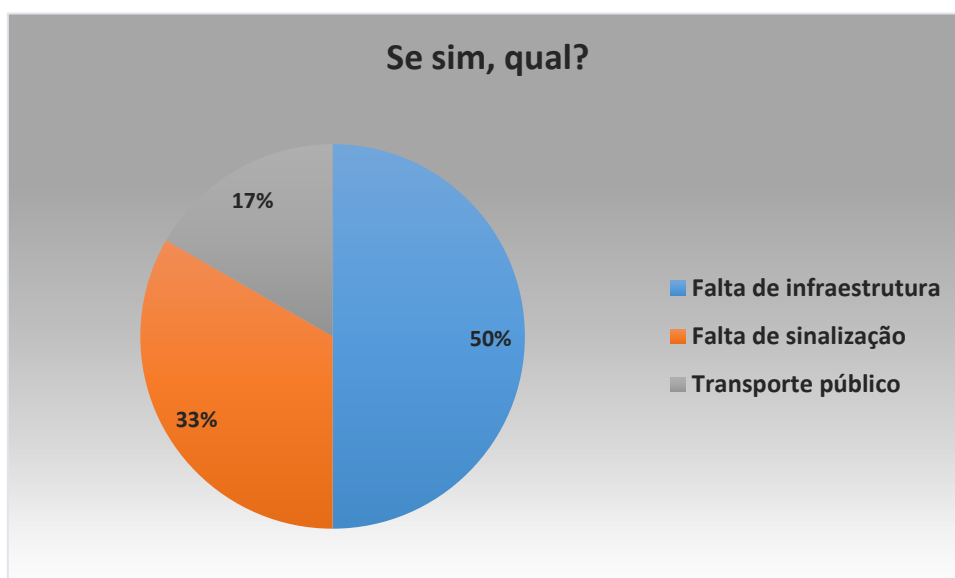


Fonte: Phocus Educação Corporativa

A maioria dos turistas (79%) não utilizaram os serviços básicos, sendo (21%) utilizaram serviços hospitalares, médicos e postos de saúde.



Fonte: Phocus Educação Corporativa



Fonte: Phocus Educação Corporativa

Em acessibilidade (84%) não encontraram dificuldade e (16%) tiveram dificuldade na falta de infraestrutura, sinalização, no transporte público e foram feitos os seguintes comentários:

A cidade não tem rampas acessíveis;

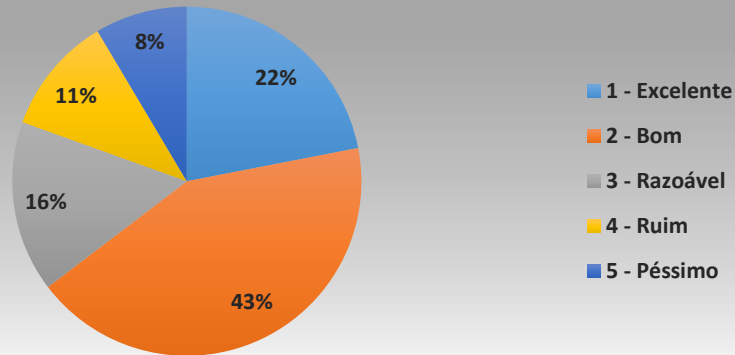
Não tem nada para ajudar os deficientes;

A cidade não está preparada para receber pessoas com necessidades especiais;

Falta de rampas, barra de acesso em determinados atrativos e buracos nas calçadas.

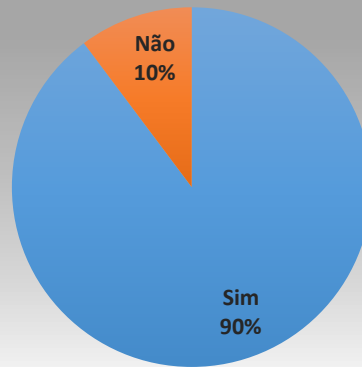
Qual foi a sua impressão da cidade, você indicaria Guaratinguetá:

Impressão sobre a cidade



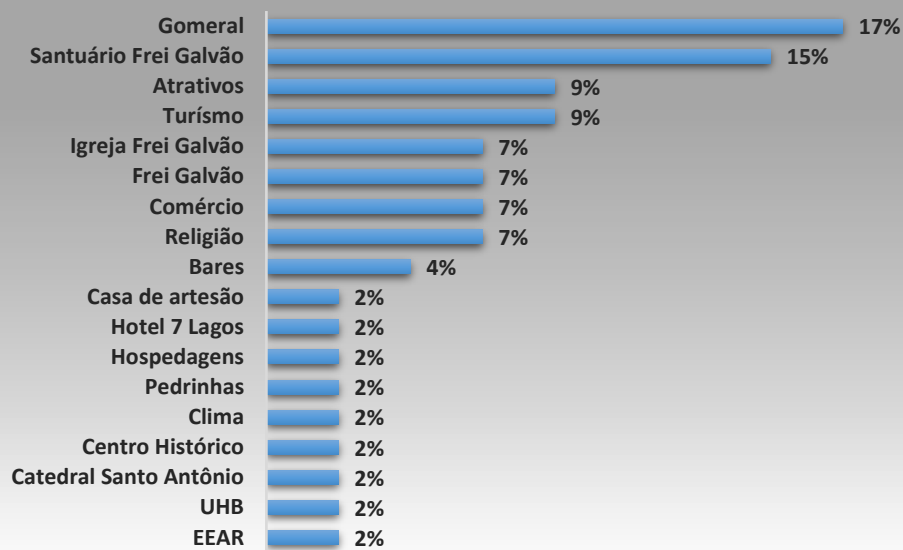
Fonte: Phocus Educação Corporativa

Indicaria a cidade?



Fonte: Phocus Educação Corporativa

Se sim, o que indicaria?



Fonte: Phocus Educação Corporativa



Fonte: Phocus Educação Corporativa

Foi perguntado aos turistas se eles indicariam a Estância Turística de Guaratinguetá, o que indicariam, qual a impressão que tiveram e se voltariam para a cidade. O resultado foi positivo com (90%) de indicação, (92%) voltariam no município, (22%) acharam excelente, seguido por (43%) bom e os locais mais indicados com (17%) Gomeral, seguido pelo Santuário Frei Galvão (15%). Isso demonstra as boas experiências que os turistas estão encontrando na Estância Turística.

Dos (10%) que responderam que não indicariam o município, fizeram as seguintes considerações:

- A cidade não está preparada para receber turistas;
- Comércio fechado;
- Falta de Culinária;
- Só tem turismo religioso;
- Outros tipos de turismo são pouco divulgados;
- Dificuldade na identificação dos trajetos, devido à falta de placas durante grande parte do percurso;
- Falta de indicações para chegada nos atrativos;
- Notei que meus anfitriões não possuem transporte de boa qualidade, aliás o transporte público é péssimo e caro.

2.1.2. Atrativos Turísticos com Localização e Vias de Acesso

Nesta seção foram revistos e atualizados os atrativos turísticos de Guaratinguetá, organizado por ordem alfabética. Cada um dos atrativos contém as seguintes informações:

- ✓ Nome do Atrativo: como ele é conhecido;
- ✓ Imagem com devido crédito;
- ✓ Descrição resumida do atrativo;
- ✓ Localização, vias de acesso, endereço completo e horário de funcionamento quando disponível.

Como critério de localização e via de acesso, foi adotado a localização “Rodoviária, no centro de Guaratinguetá” no *Google Maps* como ponto de partida para todos os atrativos.

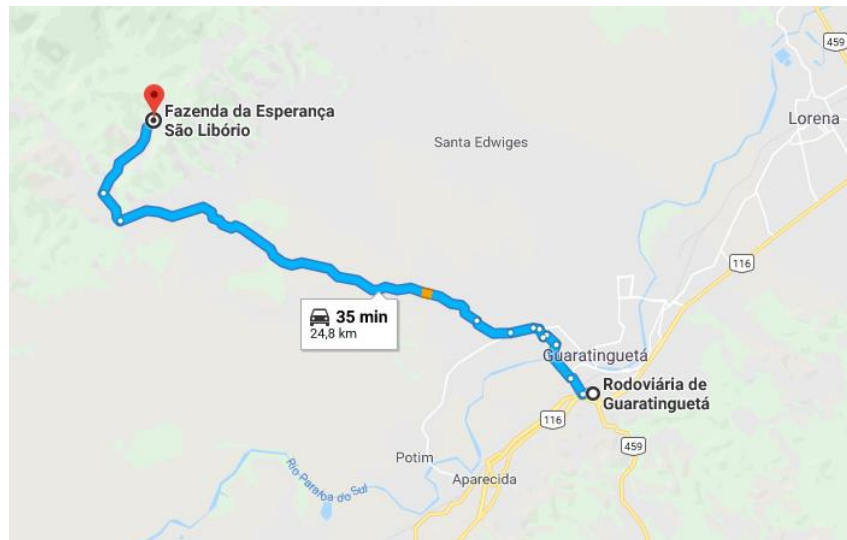
SANTUÁRIO FAZENDA DA ESPERANÇA



Santuário Fazenda da Esperança
Crédito: Site oficial fazenda esperança

Localizada na Zona Rural a propriedade que acolhe jovens dependentes químicos do Brasil e de outros países, que vêm em busca da recuperação através da fé, trabalho e oração. Local de paisagem exuberante onde existe uma capela inaugurada pelo Papa Bento XVI em sua visita à Fazenda da Esperança, no Brasil em 2007. Em 2017 foi promovido a Santuário da Esperança pelo Papa Francisco. Atualmente existe mais de 130 fazendas distribuídas em 17 países.

Localização e Vias de Acesso



Endereço: Estr. Mun. do Taquaral, 3000 - Zona Rural
Horário de Funcionamento: Todos os dias das 8h00 às 17h00

Siga a BR-488 e Av. Juscelino Kubitschek de Oliveira até R. Júlia Antunes Moreira em Campo do Galvão

- ↑ 1. Siga na direção noroeste na BR-488 3 min (1,1 km)
- 📍 2. Na rotatória, pegue a 2ª saída e mantenha-se na BR-488 71 m
- 📍 3. Na rotatória, pegue a 1ª saída para a Av. Juscelino Kubitschek de Oliveira em direção a Hotel Ibis/Hotel Fazenda/Estádio Mun. 350 m
- 700 m

Pegue a Av. Luis Carlos da Fonseca até R. Alexandre Fleming em Jardim Rony

- ↩ 4. Vire à esquerda na R. Júlia Antunes Moreira 5 min (2,5 km)
- ↑ 5. R. Júlia Antunes Moreira faz uma curva suave à direita e se torna Av. Luis Carlos da Fonseca 84 m
- 📍 6. Na rotatória, pegue a 2ª saída para a R. Ronaldo Otoni de Mesquita 1,4 km
- 📍 7. Na rotatória, pegue a 2ª saída para a R. Vicente de Paula Penido 450 m
- ↪ 8. Vire à direita na Av. Arlete Meirelles Ranieri 190 m
- 300 m

Siga a R. Alexandre Fleming até Estr. Pres. Tancredo Neves/Rod. Pres. Tancredo Neves

- ↩ 9. Vire à esquerda na R. Alexandre Fleming 2 min (1,0 km)
- 📍 10. Na rotatória, pegue a 2ª saída e mantenha-se na R. Alexandre Fleming 220 m

Continue em Rod. Pres. Tancredo Neves. Dirija até Estr. Mun. do Taquaral

- 📍 11. Na rotatória, continue em frente na Estr. Pres. Tancredo Neves/Rod. Pres. Tancredo Neves 26 min (20,2 km)
- 📍 12. Na rotatória, pegue a 3ª saída e mantenha-se na Estr. Pres. Tancredo Neves/Rod. Pres. Tancredo Neves 1,4 km
[📍 Continue na Rod. Pres. Tancredo Neves](#)
- ↑ 13. Continue para Estr. Pres. Tancredo Neves 14,4 km
- ↪ 14. Vire à direita na Estr. Mun. do Taquaral 1,2 km
[📍 O destino estará à esquerda](#)
- 3,3 km

ALAMBIQUE PÉ DA SERRA

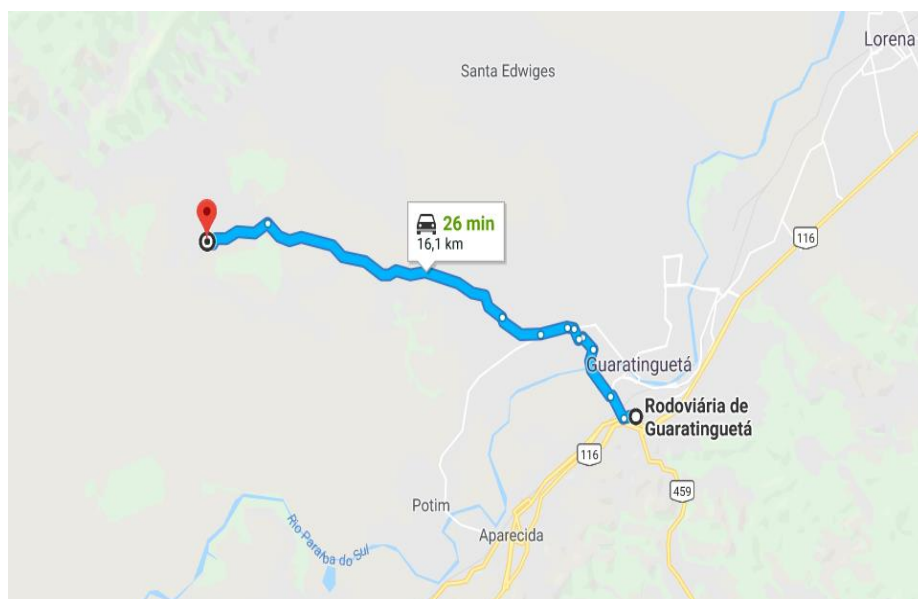


Alambique Pé da Serra.

Crédito: www.facebook.com.jpg

Localizado na Estrada Vicinal Tancredo de A. Neves, é um sítio particular, com produção artesanal de cachaças, licores, compostas, biscoitos, entre outros. Visitação monitorada no alambique.

Localização e Vias de Acesso



Endereço: Estrada Vicinal Tancredo de A. Neves (4,58 km)

Horário de Funcionamento: Todos os dias, das 09 h às 18 h.



Siga a BR-488 e Av. Juscelino Kubitscheck de Oliveira até R. Júlia Antunes Moreira em Campo do Galvão

3 min (1,1 km)

↑ 1. Siga na direção noroeste na BR-488

71 m

📍 2. Na rotatória, pegue a 2ª saída e mantenha-se na BR-488

350 m

📍 3. Na rotatória, pegue a 1ª saída para a Av. Juscelino Kubitscheck de Oliveira em direção a Hotel Ibis/Hotel Fazenda/Estádio Mun.

700 m

Pegue a Av. Luis Carlos da Fonseca até R. Alexandre Fleming em Jardim Rony

5 min (2,5 km)

📍 4. Vire à esquerda na R. Júlia Antunes Moreira

84 m

↑ 5. R. Júlia Antunes Moreira faz uma curva suave à direita e se torna Av. Luis Carlos da Fonseca

1,4 km

📍 6. Na rotatória, pegue a 2ª saída para a R. Ronaldo Otoni de Mesquita

450 m

📍 7. Na rotatória, pegue a 2ª saída para a R. Vicente de Paula Penido

190 m

➡ 8. Vire à direita na Av. Arlete Meirelles Ranieri

300 m

Siga a BR-488 e Av. Juscelino Kubitscheck de Oliveira até R. Júlia Antunes Moreira em Campo do Galvão

3 min (1,1 km)

↑ 1. Siga na direção noroeste na BR-488

71 m

📍 2. Na rotatória, pegue a 2ª saída e mantenha-se na BR-488

350 m

📍 3. Na rotatória, pegue a 1ª saída para a Av. Juscelino Kubitscheck de Oliveira em direção a Hotel Ibis/Hotel Fazenda/Estádio Mun.

700 m

Pegue a Av. Luis Carlos da Fonseca até R. Alexandre Fleming em Jardim Rony

5 min (2,5 km)

📍 4. Vire à esquerda na R. Júlia Antunes Moreira

84 m

↑ 5. R. Júlia Antunes Moreira faz uma curva suave à direita e se torna Av. Luis Carlos da Fonseca

1,4 km

📍 6. Na rotatória, pegue a 2ª saída para a R. Ronaldo Otoni de Mesquita

450 m

📍 7. Na rotatória, pegue a 2ª saída para a R. Vicente de Paula Penido

190 m

➡ 8. Vire à direita na Av. Arlete Meirelles Ranieri

300 m

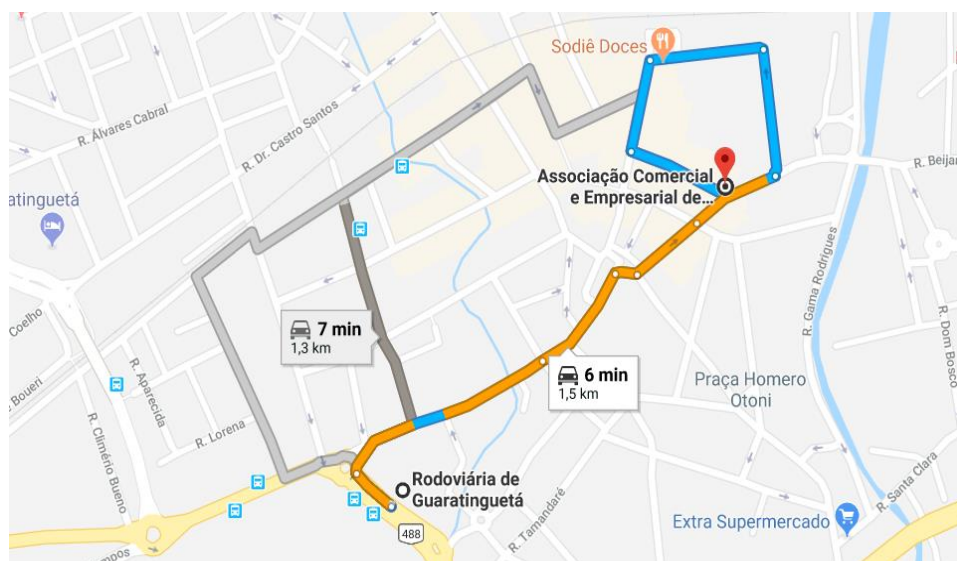
ASSOCIAÇÃO COMERCIAL DE GUARATINGUETÁ



Associação Comercial de Guaratinguetá

Crédito: Sílvia Barroso

Localizada no centro do município. O prédio construído para a Associação dos Empregados do Comércio, fundada em 1903, foi erguido no lugar da casa onde, em 1822, pernoitou o príncipe d. Pedro em sua viagem para a Independência do Brasil. Em 1932, abrigou a Casa do Soldado, durante a Revolução Constitucionalista. Restaurada pelo CONDEPHAAT em 1986.



Endereço: Rua Nove de Julho, 127 – Centro – Guaratinguetá.

Horário de Funcionamento: Segunda à Sexta das 08h às 18h.

↑ 1. Siga na direção noroeste na BR-488

15 s (71 m)

Continue em R. Visc. de Guaratinguetá. Pegue a R. Cel. Virgílio, R. João de Castro Coelho e R. Visc. do Rio Branco até R. Nove de Julho

5 min (1,4 km)

📍 2. Na rotatória, pegue a 1ª saída para a R. Visc. de Guaratinguetá

350 m

↑ 3. Continue para R. Cel. Virgílio

170 m

➡ 4. Vire à direita para permanecer na R. Cel. Virgílio

33 m

↶ 5. Vire à esquerda na R. Pedro Marcondes

120 m

↑ 6. Continue para R. Mal. Deodoro

140 m

↶ 7. Vire à esquerda na R. João de Castro Coelho

180 m

↑ 8. R. João de Castro Coelho faz uma curva à esquerda e se torna R. Visc. do Rio Branco

170 m

↑ 9. R. Visc. do Rio Branco faz uma curva à esquerda e se torna R. Dr. Martiniano

130 m

↶ 10. Vire à esquerda na R. Nove de Julho

📍 O destino estará à esquerda

150 m

MIRANTE DA CAIXA D'ÁGUA NO PORTAL DAS COLINAS

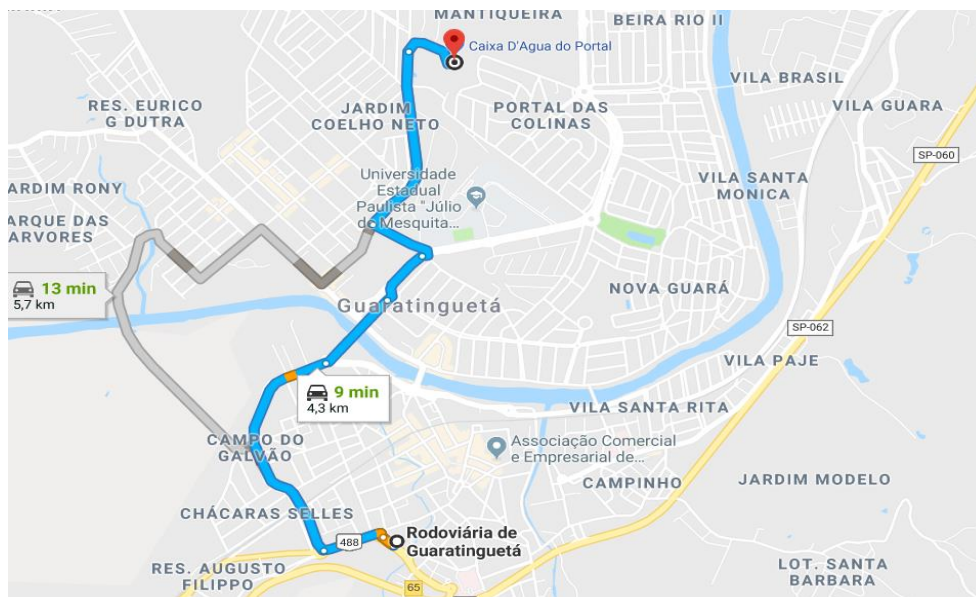


Caixa D'água do Portal.

Crédito: João Pita.

Sua construção data do ano de 1897 e é um dos mais importantes reservatórios de água do município. Foi construída em um dos morros que se elevam além do bairro do Pedregulho, e sua arquitetura lembra uma pequena fortaleza. Todo o prédio mantém sua estrutura original. Do alto da Caixa D'água tem-se uma das mais belas vistas de Guaratinguetá. É tombada como patrimônio histórico municipal, sendo um marco do progresso de Guaratinguetá dentro do período do café, como fonte de desenvolvimento local.

Localização e Vias de Acesso



Endereço: Rua Alberto Barbeta, Portal das Colinas – Guaratinguetá.

Horário de Funcionamento: Todos os dias

Pegue a R. Alberto Barbeta até Av. Dr. Ariberto Pereira da Cunha em Pedregulho

1. Siga na direção norte para a R. Alberto Barbeta 3 min (1,6 km)
 2. Curva suave à esquerda na R. Alberto Barbeta 290 m
 3. Vire à esquerda na R. Alberto Barbeta/R. Henrique Turner Filho 1,1 km
 4. Vire à direita na R. Henrique Turner Filho 10 m
- 280 m

Pegue a R. Jacobe Usler Schonfeld e Av. Juscelino Kubitscheck de Oliveira até BR-488 em Centro

	6 min (2,9 km)
5. Na rotatória, pegue a 1ª saída para a Av. Dr. Ariberto Pereira da Cunha	300 m
6. Vire à esquerda em direção à R. Jacobe Usler Schonfeld	15 m
7. Na rotatória, pegue a 1ª saída para a R. Jacobe Usler Schonfeld em direção a BR-116/Dutra/Casa de Frei Galvão	450 m
8. Na rotatória, continue em frente na Av. Juscelino Kubitscheck de Oliveira	1,4 km
9. Na rotatória, pegue a 3ª saída para a BR-488 em direção a Centro	350 m
10. Na rotatória, pegue a 1ª saída e mantenha-se na BR-488	180 m
11. Na rotatória, pegue a 3ª saída e mantenha-se na BR-488	160 m

O destino estará à direita

ESCOLA ESTADUAL DOUTOR FLAMINIO LESSA

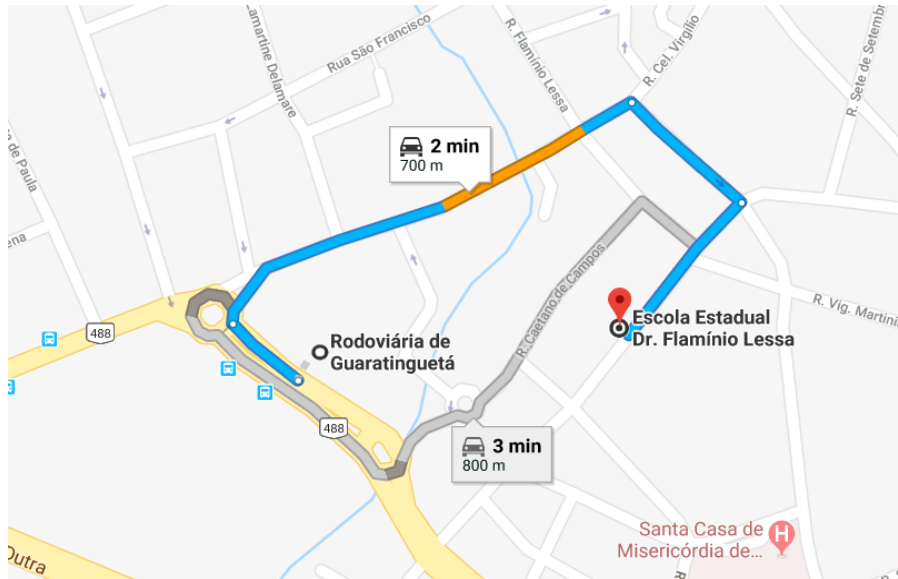


Escola Estadual Flaminio Lessa.

Crédito: www.vivointensamenteascoisasmaissimples.blogspot.com.br

Localizada no centro do Município de Guaratinguetá é um exemplo de uma das tipologias de edificação escolar implantadas durante a Primeira República pelo Governo do Estado de São Paulo, como parte da política pública de amplos investimentos feitos para promover a educação básica da população, ministrada fundamentalmente nos Grupos Escolares, e a formação adequada de professores, nas Escolas Normais.

Localização e Vias de Acesso



Endereço: Rua Tamandaré, 145 – Centro – Guaratinguetá.

Horário de Funcionamento: De segunda a sexta das 08h às 22h


- ↑ 1. Siga na direção sudeste na BR-488 78 m

- 📍 2. Na rotatória, pegue a 1ª saída para a R. Caetano de Campos 90 m

- 📍 3. Na rotatória, pegue a 1ª saída para a R. Paissandú 61 m

- ↩ 4. Vire à esquerda na R. Tamandaré 150 m
i O destino estará à esquerda

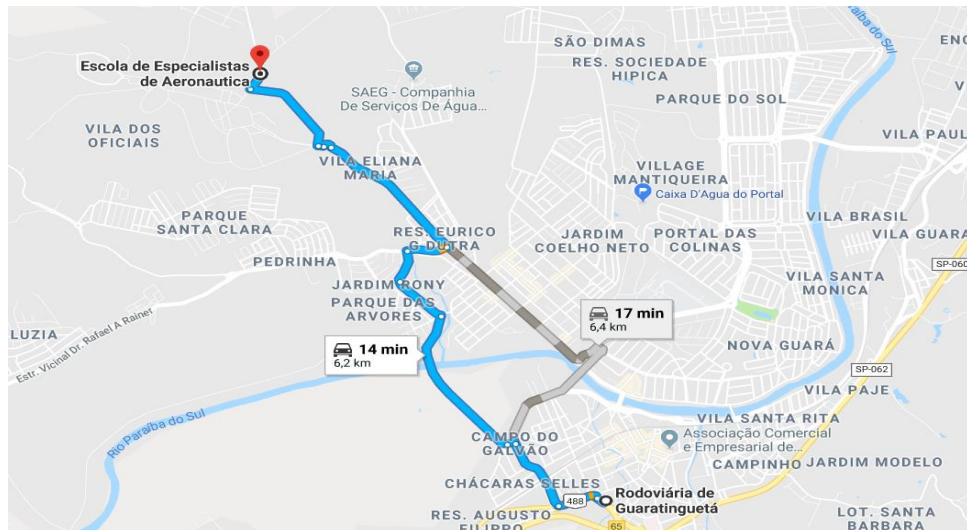
ESCOLA DE ESPECIALISTAS DE AERONÁUTICA



Escola de Especialistas da Aeronáutica.
Crédito: www.facebook.com

Localizada no Bairro do Pedregulho, a Escola de Especialistas é considerada o maior centro técnico militar da América do Sul e já formou mais de 70 mil militares. A unidade ocupa um espaço de aproximadamente 10 milhões de metros quadrados, com uma área construída superior a 119 mil metros quadrados. O efetivo é composto por quase 1.800 militares e civis.

Localização e Vias de Acesso



Endereço: Avenida Brigadeiro Adhemar Lirio, s/nº - Pedregulho.

Horário de funcionamento: Todos os dias

Siga a BR-488 e Av. Juscelino Kubitschek de Oliveira até R. Júlia Antunes Moreira em Campo do Galvão

3 min (1,1 km)

↑ 1. Siga na direção noroeste na BR-488

71 m

📍 2. Na rotatória, pegue a 2ª saída e mantenha-se na BR-488

350 m

📍 3. Na rotatória, pegue a 1ª saída para a Av. Juscelino Kubitschek de Oliveira em direção a Hotel Ibis/Hotel Fazenda/Estádio Mun.

700 m

Pegue a Av. Luis Carlos da Fonseca até R. Alexandre Fleming em Jardim Rony

4 min (2,3 km)

↩ 4. Vire à esquerda na R. Júlia Antunes Moreira

84 m

↑ 5. R. Júlia Antunes Moreira faz uma curva suave à direita e se torna Av. Luis Carlos da Fonseca

1,4 km

📍 6. Na rotatória, pegue a 2ª saída para a R. Ronaldo Otoni de Mesquita

450 m

📍 7. Na rotatória, pegue a 1ª saída para a Av. Altino Garcia Ribeiro

300 m

Continue em Av. Min. Salgado Filho até seu destino em Escola Aeronáutica

7 min (2,5 km)

9. Na rotatória, pegue a 3ª saída para a Av. Min. Salgado Filho

1,3 km

10. Av. Min. Salgado Filho faz uma curva à direita e se torna Av. Brg. Ademar Lírio

96 m

11. Vire à direita para permanecer na Av. Brg. Ademar Lírio

 Estrada de uso restrito

42 m

12. Na rotatória, pegue a 1ª saída

 Estrada de uso restrito

850 m

13. Vire à direita

 Estrada de uso restrito

 O destino estará à esquerda

180 m

IGREJA SANTA RITA DE CÁSSIA



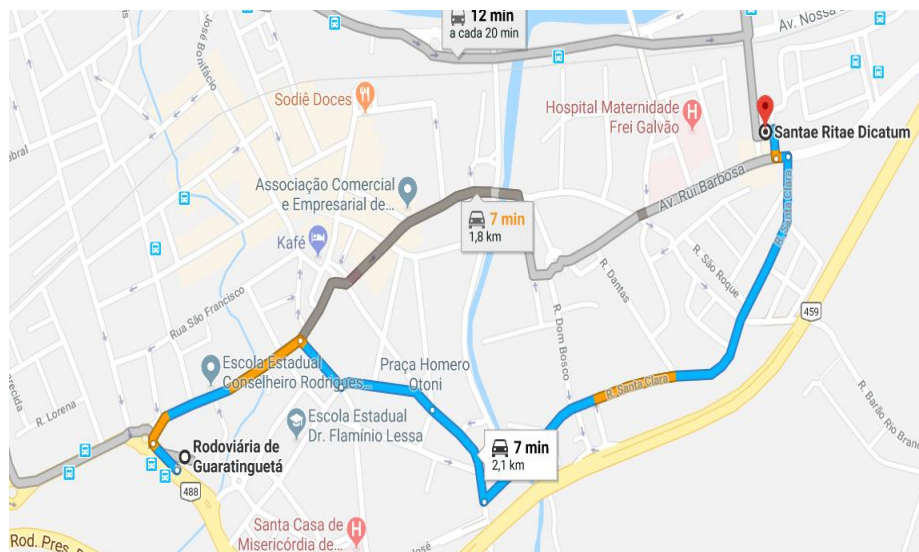
Igreja Santa Rita de Cássia.

Crédito: João Pita.

A construção da Igreja de Santa Rita de Cássia, em meados do século XIX, deve – se a Inês Teodora, filha do alferes José da Silva Antunes e Marcelina Freire de Jesus, que, além de custear todo o empreendimento, destinou parte de suas terras para este fim. Construída em taipa de pilão, sua planta apresenta uma nave central e duas laterais, sobre as quais situam –se dois corredores. A fachada foi decorada com uma profusão de

elementos, como frontões triangulares, pilastras com capitéis coríntios, guirlandas, além de outros relevos em massa. Entre 1910 e 1911 a igreja foi reformada por Benedita de França Lopes, ocasião em que o piso original da nave, em assoalho, foi substituído por ladrilho hidráulico e, no telhado, introduzidas calhas. No ano de 1957, a Lei n. 444 declarou a igreja patrimônio municipal. Fonte: CONDEPHAAT.

Localização e Vias de Acesso



Endereço: Praça de Santa Rita, Bairro de Santa de Rita – Guaratinguetá.

Horário de Funcionamento: Segunda à domingo, das 07h às 18h.

↑ 1. Siga na direção noroeste na BR-488

15 s (71 m)

Pegue a R. Santa Clara até Av. Rui Barbosa em São Benedito

6 min (1,9 km)

📍 2. Na rotatória, pegue a 1ª saída para a R. Visc. de Guaratinguetá

400 m

➡ 3. Vire à direita na R. Prudente de Morães

120 m

⤵ 4. Vire à esquerda na R. Duque Caxias

220 m

↑ 5. Continue para R. Cel. Tamarindo

210 m

⤵ 6. Vire à esquerda na R. Santa Clara

1,0 km

⤵ 7. Vire à esquerda na Av. Rui Barbosa

11 s (27 m)

➡ 8. Vire à direita na Praça Santa Rita

📍 O destino estará à esquerda

26 s (50 m)

MATRIZ DE SANTO ANTÔNIO

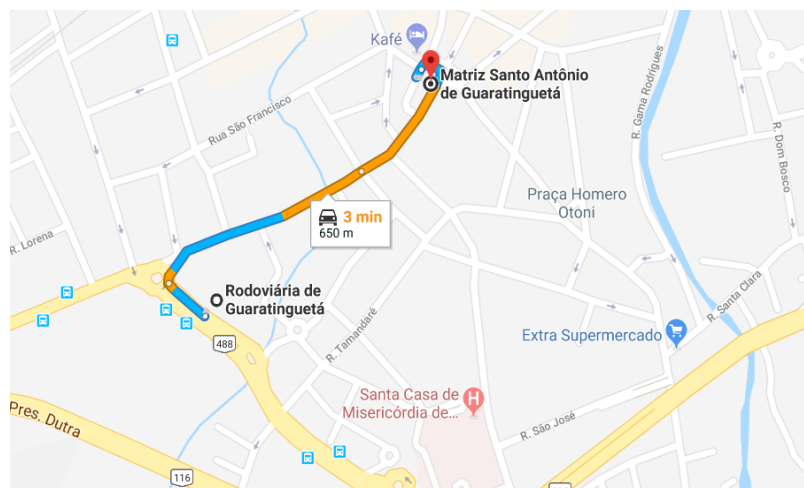


Matriz de Santo Antônio

Crédito:www.google.com.br

Localizada na Praça de Santo Antônio (Centro Histórico). É o monumento mais antigo da cidade. Teve início em uma capela erguida em “pau – a – pique coberta de palha (sapé)”, nos idos de 1630. A construção atual, em taipa e pedra vem do século XVIII, com reformas e ampliações sucessivas. Em seu interior há altares barrocos e neoclássicos, com elementos rococó, afrescos e entalhes de madeira, com destaque para o bonito papa-vento da entrada. Entre suas antigas e valiosas imagens destacam-se as de N. S. do Carmo, N. S. do Rosário e em especial a seiscentista imagem em terracota, de Santo Antônio, padroeiro de Guaratinguetá. Tornou-se um dos mais importantes atrativos da cidade com a canonização do primeiro Santo brasileiro, Santo Frei Galvão, pois foi nessa igreja que ele foi batizado e celebrou a primeira missa em 1762. Igreja tombada.

Localização e Vias de Acesso



Endereço: Praça Santo Antônio, s/ nº - Centro Histórico – Guaratinguetá.

Horário de Funcionamento: Segunda a domingo das 07h às 19 h.

- ↑ 1. Siga na direção noroeste na BR-488 71 m
- 📍 2. Na rotatória, pegue a 1ª saída para a R. Visc. de Guaratinguetá 350 m
- ↑ 3. Continue para R. Cel. Virgílio 170 m
- ↩ 4. Mantenha-se à esquerda para continuar em R. Feijo 58 m
- ↑ 5. Continue para Praça Santo Antônio 14 m
📍 O destino estará à esquerda

MUSEU DO ESPORTE

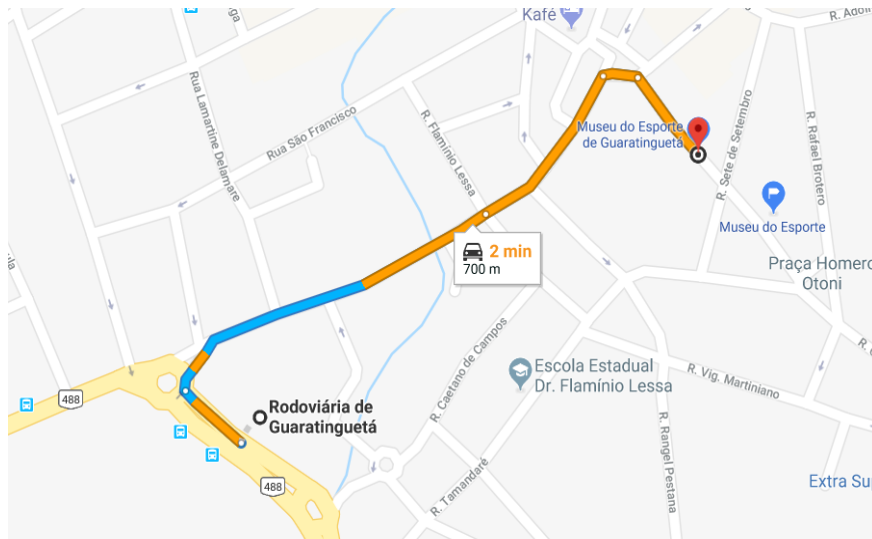


Museu do Esporte de Guaratinguetá.

Crédito: Leandro Oliveira.

O passado e o presente lado a lado por uma mesma causa: a memória do esporte de Guaratinguetá com o pensamento em eternizar as lembranças de diversas modalidades esportivas, clubes e atletas que nasceram ou passaram pela cidade, um grupo de amigos se reuniu e decidiu criar a ARMEG. Além de fatos “Gloriosa” nas décadas de 50,60 e 70, o memorial ainda conta com troféus conquistados pelo time, ao longo dos 83 anos de vida do clube. Clube de Regatas: assim como esportiva, o clube de regatas de Guaratinguetá conta com um grande acervo na ARMEG e também foi inaugurado em 1915. À margem esquerda do Rio Paraíba do Sul, o clube ficou conhecido na região pelos resultados expressivos no basquete e nos esportes náuticos. Além dos feitos o Clube de Regatas contava com um caixote dentro do rio, onde os nadadores treinavam e se aprimoravam antes das competições.

Localização e Vias de Acesso



Endereço: Rua Feijó, 175 – Centro – Guaratinguetá.

Horário de Funcionamento: Segunda à Sexta – feira das 08h às 16h.

- ↑ 1. Siga na direção noroeste na BR-488 71 m

- 📍 2. Na rotatória, pegue a 1ª saída para a R. Visc. de Guaratinguetá 350 m

- ↑ 3. Continue para R. Cel. Virgílio 170 m

- ↘ 4. Vire à direita para permanecer na R. Cel. Virgílio 33 m

- ↘ 5. Vire à direita na R. Feijo 90 m

MUSEU DE FREI GALVÃO

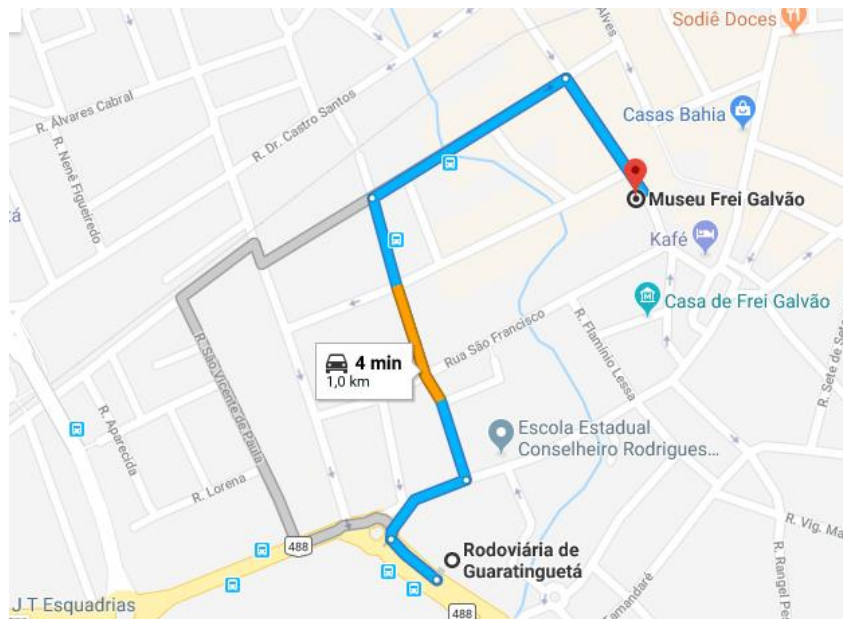


Museu de Frei Galvão

Crédito: <https://pt.wikipedia.org>

O museu é dividido entre o Memorial Frei Galvão sediado na própria Casa Frei Galvão, localizada na Rua Frei Galvão nº 39 e 78, e o Arquivo Memória de Guaratinguetá que está instalado em um prédio na praça Conselheiro Rodrigues Alves, nº 48, 2º andar, no centro da cidade. A casa do frade franciscano foi tombada como patrimônio histórico em 1972, ano em que também foi fundado o museu. O local é considerado uma das sete maravilhas da cidade.

Localização e Vias de Acesso



Endereço: Praça Conselheiro Rodrigues Alves, 2. Andar, Centro, Guaratinguetá

Horário de funcionamento: Segunda à Sexta das 13:30h às 17h.

Rodoviária de Guaratinguetá

-145, Av. José Juvenal M. dos Santos, 21 - Centro Histórico, Guaratinguetá - SP

- ↑ 1. Siga na direção noroeste na BR-488 71 m
 - 📍 2. Na rotatória, pegue a 1ª saída para a R. Visc. de Guaratinguetá 120 m
 - ↩ 3. Vire à esquerda na Rua Lamartine Delamare 350 m
 - ↪ 4. Vire à direita na R. Domingos Rodrigues Alves 260 m
 - ↪ 5. Vire à direita na R. José Bonifácio 160 m
- i O destino estará à direita

MUSEU HISTÓRICO E PEDAGÓGICO CONSELHEIRO RODRIGUES ALVES

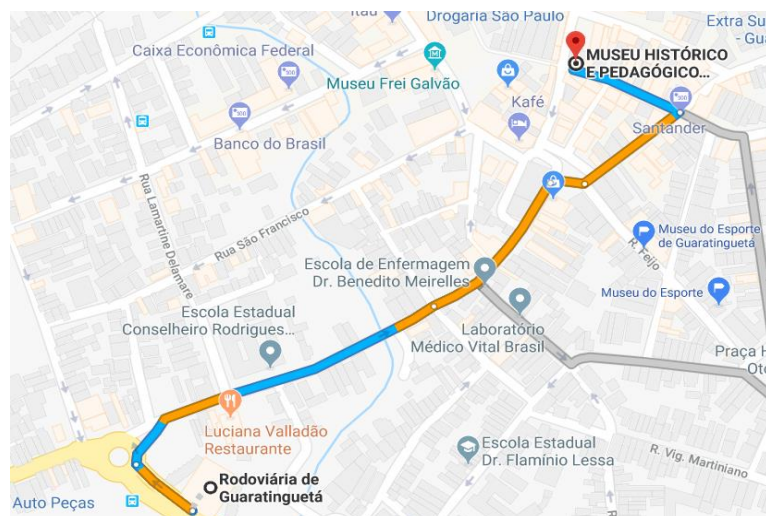


Museu Histórico e Pedagógico Conselheiro Rodrigues Alves.

Crédito: Carla Moura.

Instalado na casa que pertenceu ao então Conselheiro Rodrigues Alves, o acervo do museu é composto por documentos, mobílias que pertenceram ao patrono, livros que fizeram parte de sua biblioteca particular, bem como objetos que representam a história local e objetivos pessoais utilizados pelo Conselheiro.

Localização e Vias de Acesso



Endereço: Rua Dr. Morais Filho, 41 - Centro Histórico, Guaratinguetá.

Horário de Funcionamento: Segunda a sexta- feiras das 09h às 16 h.

- ↑ 1. Siga na direção noroeste na BR-488 71 m

- 📍 2. Na rotatória, pegue a 1ª saída para a R. Visc. de Guaratinguetá 350 m

- ↑ 3. Continue para R. Cel. Virgílio 170 m

- ➡ 4. Vire à direita para permanecer na R. Cel. Virgílio 33 m

- ↶ 5. Vire à esquerda na R. Pedro Marcondes 120 m

- ↶ 6. Vire à esquerda na R. Dr. Morais Filho 110 m
i O destino estará à direita

SANTUÁRIO FREI GALVÃO



Santuário de Frei Galvão
Crédito: Evandro Luiz.

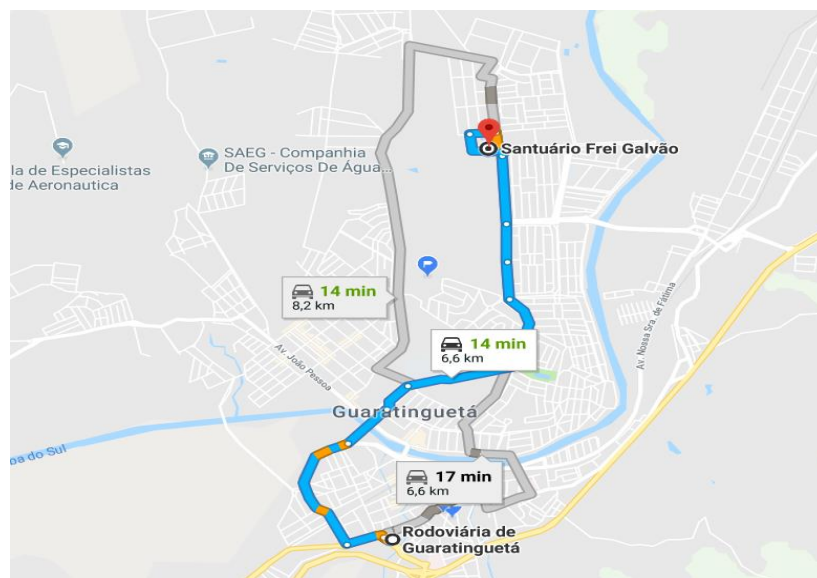
Localizado no Bairro Jardim do Vale, próximo à Rodovia Presidente Dutra, o Santuário recebe grande número de peregrinos do mundo todo. No local, acontece diariamente a Novena de Frei Galvão às 14h30 e a Santa Missa às 15 horas. O atrativo possui atualmente, a extensão de uma área com aproximadamente 96 mil m² que foram doados para a ampliação do Santuário.

O terreno, onde está localizado o atual Santuário foi doado pela família de Frei Galvão em 1987 com a condição, lavrada em escritura, de que o local fosse utilizado para o culto a Frei Galvão caso ele fosse beatificado, o que de fato aconteceu.

O templo foi construído em 1998, após sua beatificação. A canonização de Santo Antônio de Sant'Anna Galvão aconteceu em 2007 e, no ano de 2010, o Santuário foi constituído canonicamente. Em seu interior, encontra-se pinturas que retratam alguns de seus milagres e a Capela das Relíquias, contendo um crucifixo de uso pessoal de Frei Galvão e um fragmento do osso do fêmur do santo.

Na parte externa do Santuário, encontra-se a estátua de oito metros de altura abençoada pelo Papa Francisco. Diariamente, são distribuídas gratuitamente as famosas pílulas de Frei Galvão aos devotos que visitam o Santuário.

Localização e Vias de Acesso



Endereço: Av. José Pereira da Cruz, 53 - Jardim do Vale, Guaratinguetá.

Horário de Funcionamento: Todos os dias, das 07h00 às 18h00

Partida: Av. Juscelino Kubitschek de Oliveira, Av. Dr. Ariberto Pereira da Cunha e Av. Antônio da Cunha até Av. Três em Parque do Sol

↑	1. Siga na direção noroeste na BR-488	11 min (5,8 km)
📍	2. Na rotatória, pegue a 2ª saída e mantenha-se na BR-488	71 m
📍	3. Na rotatória, pegue a 1ª saída para a Av. Juscelino Kubitschek de Oliveira em direção a Hotel Ibis/Hotel Fazenda/Estádio Mun.	350 m
📍	4. Na rotatória, continue em frente na R. Jacobe Usler Schonfeld	1,4 km
📍	5. Na rotatória, pegue a 2ª saída para a Av. Dr. Ariberto Pereira da Cunha em direção a FATEC/FEG/Forum/Fac. Nog. Gama/Igreja de Frei Galvão	450 m
📍	6. Na rotatória, pegue a 2ª saída e mantenha-se na Av. Dr. Ariberto Pereira da Cunha	300 m
📍	7. Na rotatória, pegue a 2ª saída e mantenha-se na Av. Dr. Ariberto Pereira da Cunha	850 m
		850 m

- 📍 8. Na rotatória, pegue a 3ª saída para a Av. Antônio da Cunha 400 m

- 📍 9. Na rotatória, pegue a 2ª saída e mantenha-se na Av. Antônio da Cunha 400 m

- 📍 10. Na rotatória, pegue a 2ª saída e mantenha-se na Av. Antônio da Cunha em direção a Igreja de Frei Galvão 700 m

- Pegue a R. treze até Av. José Pereira da Cruz em Jardim do Vale II 3 min (900 m)

- 📍 11. Na R. Antônio Ribeiro da Cunha, pegue a 3ª saída para a Av. Três 210 m

- ↑ 12. Av. Três faz uma curva suave à esquerda e se torna R. treze 280 m

- ↪ 13. Vire à direita na R. Evandro Alves da Silva 210 m

- ↪ 14. Vire à direita na Av. José Pereira da Cruz 180 m

📍 O destino estará à direita

IGREJA NOSSA SENHORA DAS GRAÇAS



Igreja Nossa Senhora das Graças
 Crédito: www.portalvale.com.br

Construída em 1936 é uma parte importante de Guaratinguetá. E um dos testemunhos de fé e coragem deste povo. É um Patrimônio tombado como monumento histórico municipal.

Localização e Vias de Acesso



Endereço: Rua Vigário Martiniano, 288 - Centro - Guaratinguetá, SP - CEP: 12501-060

Horário de Funcionamento: Segunda à Sexta das 14h às 17h. Sábado das 08h às 12h.

- ↑ 1. Siga na direção noroeste na BR-488 71 m

 - 📍 2. Na rotatória, pegue a 1ª saída para a R. Visc. de Guaratinguetá 400 m

 - ➡ 3. Vire à direita na R. Prudente de Morães 120 m

 - ➡ 4. Vire à direita na R. Tamarandé 62 m

 - ↶ 5. Vire à esquerda na R. Vig. Martiniano 290 m
- i O destino estará à direita

MERCADO MUNICIPAL



Mercado Municipal de Guaratinguetá
Crédito: www.google.com

Construção de 1889. Produtos artesanais: cestarias, farinhas, melado, rapadura, artesanato, gamelas, colheres de pau, pilões, doces secos, em potes, queijos. Centro de recepção e distribuição de mercadorias hortifrutigranjeiras do município e redondezas. Sua estrutura, toda em arcos com adro interno dotado de chafariz, sofreu grandes estragos por ocasião de incêndio ocorrido em 1958.

Localização e Vias de Acesso



Endereço: Avenida Ministro Salgado Filho, 747. Centro – Guaratinguetá

Horário de Funcionamento: Segunda à Sexta das 07 h às 18,

Sábado das 07 h às 14h, Domingo 07h às 12h.

↑ 1. Siga na direção noroeste na BR-488

15 s (71 m)

Continue em R. Visc. de Guaratinguetá. Pegue a R. Cel. Virgílio, R. João de Castro Coelho e R. Visc. do Rio Branco até R. Nove de Julho

5 min (1,3 km)

📍 2. Na rotatória, pegue a 1ª saída para a R. Visc. de Guaratinguetá

350 m

↑ 3. Continue para R. Cel. Virgílio

170 m

➡ 4. Vire à direita para permanecer na R. Cel. Virgílio

33 m

⬅ 5. Vire à esquerda na R. Pedro Marcondes

120 m

↑ 6. Continue para R. Mal. Deodoro

140 m

⬅ 7. Vire à esquerda na R. João de Castro Coelho

180 m

↑ 8. R. João de Castro Coelho faz uma curva à esquerda e se torna R. Visc. do Rio Branco

170 m

↑ 9. R. Visc. do Rio Branco faz uma curva à esquerda e se torna R. Dr. Martiniano

130 m

⬅ 10. Vire à esquerda na R. Nove de Julho

📍 O destino estará à esquerda

34 m

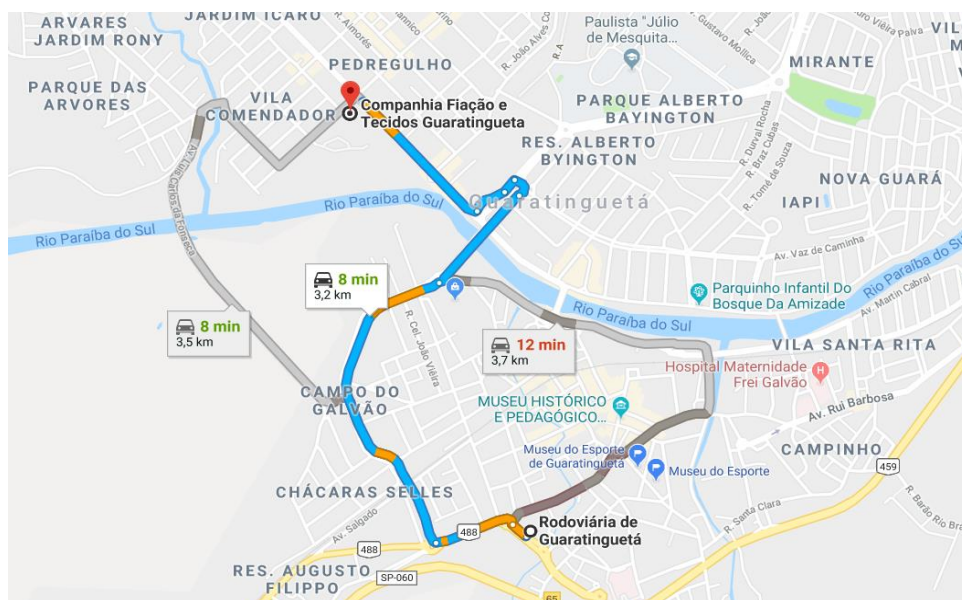
FÁBRICA DE COBERTORES



Companhia Fiação e Tecidos de Guaratinguetá
Crédito: www.google.com.br

Em Guaratinguetá desde 1912 têm atendido da melhor forma às exigências dos consumidores. Os cobertores são feitos com fibras nobres que os tornam muito mais duráveis e quentes.

Localização e Vias de Acesso



Endereço: Avenida João Pessoa, 980 Guaratinguetá, São Paulo.

Horário de Funcionamento: não informado.

Siga a BR-488 até Av. Juscelino Kubitscheck de Oliveira em Vila Alves

1 min (400 m)

↑ 1. Siga na direção noroeste na BR-488

71 m

📍 2. Na rotatória, pegue a 2ª saída e mantenha-se na BR-488

350 m

Continue em Av. Juscelino Kubitscheck de Oliveira. Pegue a R. Jacobe Usler Schonfeld até Av. João Pessoa

6 min (2,7 km)

📍 3. Na rotatória, pegue a 1ª saída para a Av. Juscelino Kubitscheck de Oliveira em direção a Hotel Ibis/Hotel Fazenda/Estádio Mun.

1,4 km

📍 4. Na rotatória, continue em frente na R. Jacobe Usler Schonfeld

450 m

📍 5. Na rotatória, pegue a 3ª saída em direção a E. E. AR/Pedregulho

95 m

↩ 6. Vire à esquerda na Av. Dr. Ariberto Pereira da Cunha

63 m

↑ 7. Av. Dr. Ariberto Pereira da Cunha faz uma curva suave à direita e se torna Praça Treze de Maio

140 m

📍 8. Na rotatória, pegue a 1ª saída para a Av. João Pessoa em direção a Pedregulho/E. E. Aeronáutica

📍 O destino estará à esquerda

650 m

VILA SANTO AFONSO

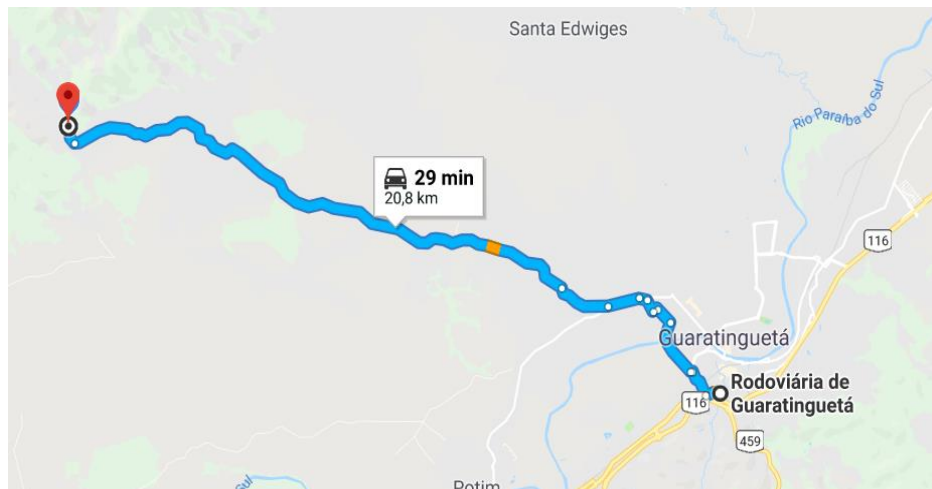


Vila Santo Afonso

Crédito: www.a12.com/redentoristas/noticias

A Vila Santo Afonso conhecida como Casa da Pedrinha em Guaratinguetá (SP) é uma tradicional casa de encontros, retiros, estudos e descanso dos Missionários Redentoristas da Província de São Paulo. Originalmente era uma casa de descanso que se tornou pé - seminário e, por fim, adquiriu o formato atual. A propriedade adquirida em 1912 foi reformada e a inauguração dessa reforma aconteceu no dia 12 de maio 2017.

Localização e Vias de Acesso



Endereço: Rodovia Presidente Tancredo Neves S/N.

Horário de Funcionamento: Horário agendado

Siga a BR-488 e Av. Juscelino Kubitschek de Oliveira até R. Júlia Antunes Moreira em Campo do Galvão

- ↑ 1. Siga na direção noroeste na BR-488 3 min (1,1 km)
- 📍 2. Na rotatória, pegue a 2ª saída e mantenha-se na BR-488 71 m
- 📍 3. Na rotatória, pegue a 1ª saída para a Av. Juscelino Kubitschek de Oliveira em direção a Hotel Ibis/Hotel Fazenda/Estádio Mun. 350 m

Pegue a Av. Luis Carlos da Fonseca até R. Alexandre Fleming em Jardim Rony

- 📍 4. Vire à esquerda na R. Júlia Antunes Moreira 700 m
- ↑ 5. R. Júlia Antunes Moreira faz uma curva suave à direita e se torna Av. Luis Carlos da Fonseca 5 min (2,5 km)
- 📍 6. Na rotatória, pegue a 2ª saída para a R. Ronaldo Otoni de Mesquita 84 m
- 📍 7. Na rotatória, pegue a 2ª saída para a R. Vicente de Paula Penido 1,4 km
- 📍 8. Vire à direita na Av. Arlete Meirelles Ranieri 450 m
- 📍 9. Vire à esquerda na R. Alexandre Fleming 190 m
- 📍 10. Na rotatória, pegue a 2ª saída e mantenha-se na R. Alexandre Fleming 300 m

Siga a R. Alexandre Fleming até Estr. Pres. Tancredo Neves/Rod. Pres. Tancredo Neves

- 📍 11. Na rotatória, continue em frente na Estr. Pres. Tancredo Neves/Rod. Pres. Tancredo Neves 2 min (1,0 km)
- 📍 12. Na rotatória, pegue a 2ª saída e mantenha-se na R. Alexandre Fleming 220 m
- 📍 13. Continue para Estr. Pres. Tancredo Neves 800 m

Siga a Rod. Pres. Tancredo Neves até seu destino

- 📍 14. Na rotatória, continue em frente na Estr. Pres. Tancredo Neves/Rod. Pres. Tancredo Neves 20 min (16,2 km)
- 📍 15. Na rotatória, pegue a 3ª saída e mantenha-se na Estr. Pres. Tancredo Neves/Rod. Pres. Tancredo Neves 1,4 km
- 📍 16. Continue para Estr. Pres. Tancredo Neves 14,4 km
- ↑ 17. Continue para Estr. Pres. Tancredo Neves 450 m
- 📍 18. Vire à esquerda 19 m
- 📍 19. O destino estará à direita

PESQUEIRO SÃO JOÃO

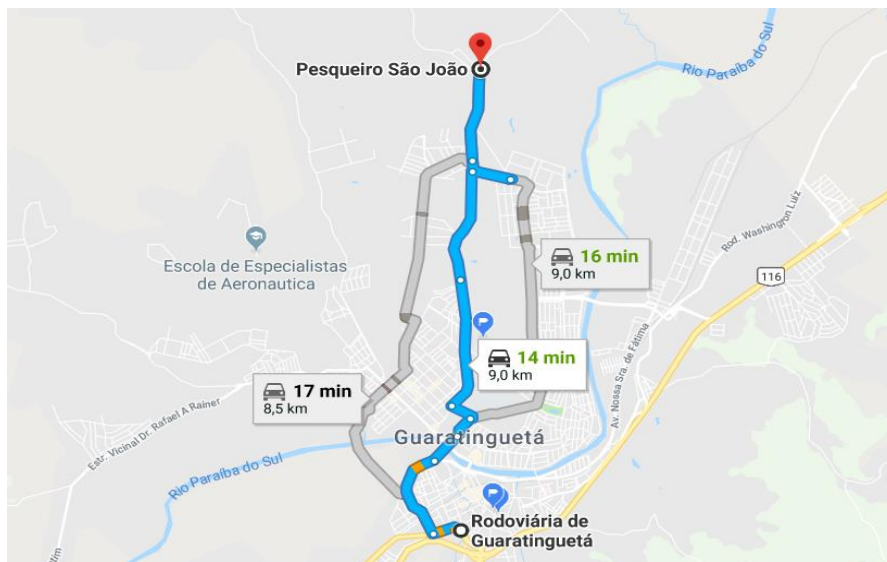


Pesqueiro São João

Crédito: <https://pt-br.facebook.com/pesqueirosaojoao>

Localizado na estrada Cesar Zangrandi (Colônia do Piagui); pesqueiro possui 3 lagos, restaurante e gastronomia baseada no peixe.

Localização e Vias de Acesso



Endereço: Estrada da Colônia do Piagui n.5 - Santa Edwiges, Guaratinguetá – SP

Horário de Funcionamento: Não informado

Pegue a Av. Juscelino Kubitscheck de Oliveira até R. Henrique Turner Filho em Vila Paraíba

5 min (2,5 km)

↑ 1. Siga na direção noroeste na BR-488

71 m

📍 2. Na rotatória, pegue a 2ª saída e mantenha-se na BR-488

350 m

📍 3. Na rotatória, pegue a 1ª saída para a Av. Juscelino Kubitscheck de Oliveira em direção a Hotel Ibis/Hotel Fazenda/Estádio Mun.

1,4 km

📍 4. Na rotatória, continue em frente na R. Jacobe Usler Schonfeld

450 m

📍 5. Na rotatória, pegue a 2ª saída para a Av. Dr. Ariberto Pereira da Cunha em direção a FATEC/FEG/Forum/Fac. Nog. Gama/Igreja de Frei Galvão

Pegue a R. Alberto Barbeta, Estr. Césare Zangrande, Av. George Washington Galvão Nogueira e Estr. Césare Zangrande até Estr. da Colonia do Piagui

9 min (6,4 km)

📍 6. Na rotatória, pegue a 3ª saída para a R. Henrique Turner Filho

400 m

↗ 7. Vire à direita na R. Alberto Barbeta

1,9 km

↑ 8. Continue para Estr. Césare Zangrande

1,6 km

↗ 9. Vire à direita na Av. George Washington Galvão Nogueira

500 m

📍 10. Na rotatória, pegue a 4ª saída e mantenha-se na Av. George Washington Galvão Nogueira

700 m

↗ 11. Curva suave à direita na Estr. Césare Zangrande

1,2 km

↑ 12. Continue para Estr. da Colonia do Piagui

📍 O destino estará à esquerda

99 m

ESCOLA ESTADUAL CONSELHEIRO RODRIGUES ALVES



Escola Estadual Conselheiro Rodrigues Alves

Crédito: João Pita

Antiga Escola Complementar. Instalada em 1902; contribuiu para que Guaratinguetá se tornasse um centro de erradicação cultural da região pelo excelente ensino ministrado. O

prédio é datado de 1919, tendo substituído o antigo sobrado do Visconde de Guaratinguetá. É monumento estadual e municipal, localizado na rua Visconde de Guaratinguetá n. 224, Centro. Atualmente a escola atende alunos do Ensino Fundamental e E.J.A.

Localização e Vias de Acesso



Endereço: Rua Visconde de Guaratinguetá, 224 - Centro -Guaratinguetá, São Paulo.

Horário de Funcionamento: De segunda a sexta das 08h às 22h.

↑ 1. Siga na direção noroeste na BR-488

📍 2. Na rotatória, pegue a 1ª saída para a R. Visc. de Guaratinguetá

📍 O destino estará à esquerda

71 m

160 m

ESTÁDIO RODRIGUES DÁRIO RODRIGUES LEITE



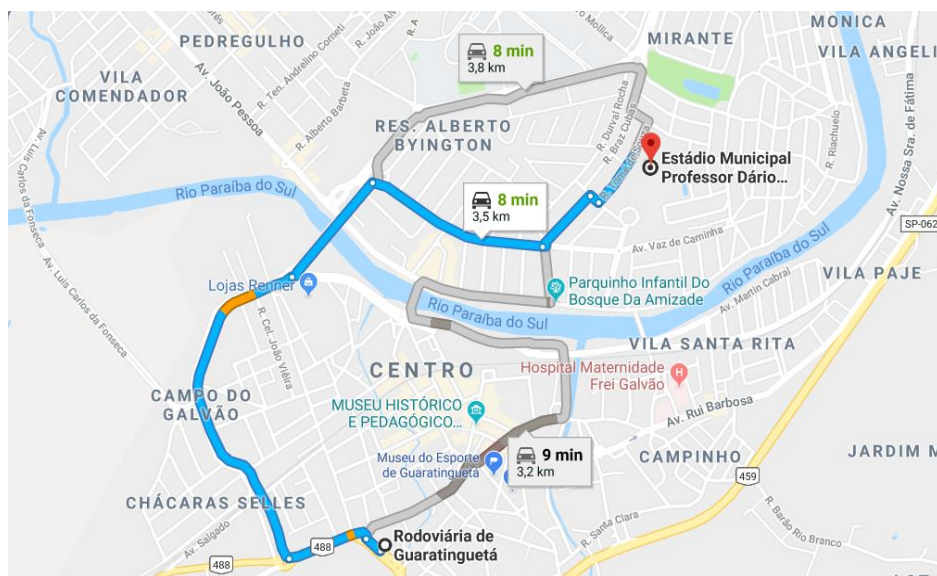
Estádio Rodrigues Dário Rodrigues Leite

Crédito: www.pinterest.com/edilson2554/est%C3%A1dios-de-futebol-soccer-estadiums-brazil/

O estádio foi inaugurado em 7 de Setembro de 1965 com a partida entre Associação Esportiva Guaratinguetá e Esporte Clube Taubaté, com resultado final de 0x0. Sua dimensão atual é de 105 x 68 m e tem capacidade para 16.095 pessoas.

Possui como equipes mandantes o Guaratinguetá Futebol Ltda. (que disputa o Campeonato Paulista de Futebol - Segunda Divisão e atualmente na Quarta Divisão do Campeonato Brasileiro) e a Academia Desportiva Manthiqueira (que disputa o Paulistão Série B).

Localização e Vias de Acesso



Endereço: Rua Silva Jardim, 322, Nova Guará, Guaratinguetá - SP, CEP: 12515-640

Horário de Funcionamento: Não informado

Pegue a Av. Juscelino Kubitschek de Oliveira até Av. Min. Urbano Marcondes em Vila Paraíba

5 min (2,2 km)

- ↑ 1. Siga na direção noroeste na BR-488 71 m
- 📍 2. Na rotatória, pegue a 2ª saída e mantenha-se na BR-488 350 m
- 📍 3. Na rotatória, pegue a 1ª saída para a Av. Juscelino Kubitschek de Oliveira em direção a Hotel Ibis/Hotel Fazenda/Estádio Mun. 1,4 km
- 📍 4. Na rotatória, continue em frente na R. Jacobe Usler Schonfeld 450 m

Continue em Av. Min. Urbano Marcondes. Dirija até R. Tomé de Souza em Iapi

3 min (1,2 km)

- 📍 5. Na rotatória, pegue a 1ª saída para a Av. Min. Urbano Marcondes 700 m
- 📍 6. Na rotatória, pegue a 3ª saída para a R. Felipe dos Santos 280 m
- ➡ 7. Vire à direita na R. Alberto Tórres 41 m
- ⬅ 8. Vire à esquerda na R. Tomé de Souza 210 m

📍 O destino estará à direita

FAZENDA MARAMBAIA

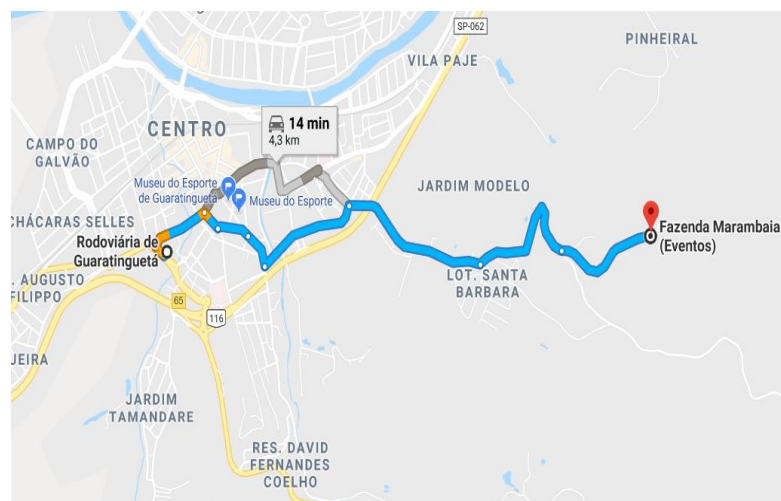


Fazenda Marambaia

Crédito: <https://www.aluguetemporada.com.br>

Fazenda localizada a 03 (três) quilômetros do centro de Guaratinguetá, a 02 km da Rodovia Presidente Dutra, a 07 km de Aparecida do Norte (da Basílica de Nossa Senhora Aparecida) e a 8 km da igreja de Frei Galvão, com casa no meio de um bosque e paisagem cinematográfica. O imóvel possui casa com 07 quartos (acomodação para 20 pessoas), 03 banheiros (dentro da casa, com vaso sanitário e chuveiro), 02 salas, varanda, piscina (25x25 metros) com 12 banheiros, salão de jogos, 02 salões de festas, 02 churrasqueiras, cozinha industrial, vestiário para garçons e cozinheiras, para confraternizações de até 350 pessoas. Amplo espaço arborizado, com árvores frutíferas e diversos animais (vacas, galinhas, cavalos, etc.). A casa tem geladeira, fogão, forno micro-ondas, utensílios domésticos (pratos, talheres, panelas, etc.), televisão a cabo, mesa ping pong, mesa sinuca.

Localização e Vias de Acesso



Endereço: Unnamed Rd, Guaratinguetá – SP
Horário de Funcionamento: Reserva para eventos.

- ↑ 1. Siga na direção noroeste na BR-488 15 s (71 m)

- Pegue a R. Santa Clara e R. Barão Rio Branco até seu destino em Piedade 13 min (4,2 km)

 - 📍 2. Na rotatória, pegue a 1ª saída para a R. Visc. de Guaratinguetá 400 m
 - ↔ 3. Vire à direita na R. Prudente de Morães 120 m
 - ↩ 4. Vire à esquerda na R. Duque Caxias 220 m
 - ↑ 5. Continue para R. Cel. Tamarindo 210 m
 - ↩ 6. Vire à esquerda na R. Santa Clara 700 m
 - ↔ 7. Vire à direita na R. Barão Rio Branco 1,0 km
 - ↩ 8. Vire à esquerda na Av. Jose Costa Ramos 900 m
 - ↪ 9. Curva suave à esquerda 700 m

▲ Estrada de uso restrito
i O destino estará à direita

PESQUEIRO DO KADIL



Pesqueiro do Kadil

Crédito: www.google.com.br

Fazenda centenária, localizada no bairro dos Mottas. Local onde filmado o curta metragem “aconteceu nos Mottas”. Possui um pesqueiro, área de lazer infantil e local para eventos.

Localização e Vias de Acesso



Endereço: Unnamed Rd, Guaratinguetá – SP

Horário de Funcionamento: Reserva para eventos.

IGREJA SÃO BENEDITO



A Igreja São Benedito foi construída em 1898. No Domingo de Páscoa e na Segunda-Feira, realiza-se a festa de São Benedito, uma das mais tradicionais festas do Vale do Paraíba.

Localização e Vias de Acesso



Endereço: Praça Joaquim Vilela, 223 - São Benedito

Horário de Funcionamento: Todos os dias das 07 às 18h

↑ 1. Siga na direção noroeste na BR-488

15 s (71 m)

Continue em R. Visc. de Guaratinguetá. Pegue a R. Cel. Virgílio, R. Mal. Deodoro e Praça Joaquim Vilela de O. Marcondes até R. Henrique Dias em São Benedito

📍 2. Na rotatória, pegue a 1ª saída para a R. Visc. de Guaratinguetá

4 min (1,2 km)

↑ 3. Continue para R. Cel. Virgílio

350 m

➡ 4. Vire à direita para permanecer na R. Cel. Virgílio

170 m

⬅ 5. Vire à esquerda na R. Pedro Marcondes

33 m

↑ 6. Continue para R. Mal. Deodoro

120 m

260 m

- ↑ 6. Continue para R. Mal. Deodoro 260 m

- ↑ 7. Continue para R. Bejamin Constant 50 m

- ↑ 8. R. Bejamin Constant faz uma curva à direita e se torna Praça Joaquim Vilela de O. Marcondes 200 m

- 📍 9. Na rotatória, pegue a 1ª saída para a R. Henrique Dias 8 s (41 m)

- ↶ 10. Vire à direita na Praça São Gonçalo 8 s (31 m)
📍 O destino estará à direita

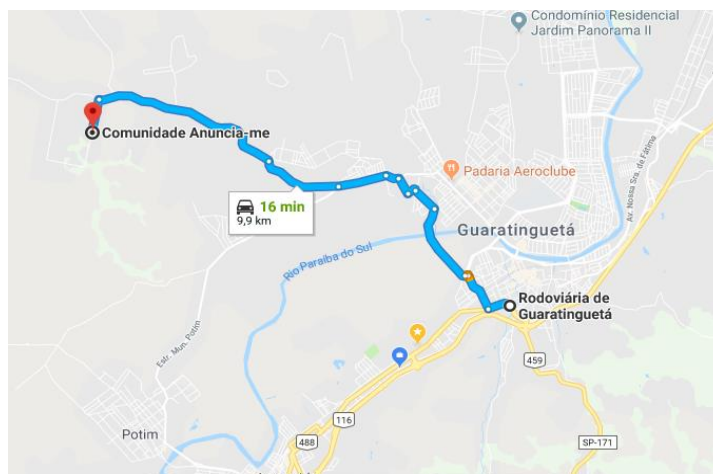
COMUNIDADE ANUNCIA- ME



Comunidade Anuncia-me
Crédito: www.anunciame.com/a-comunidade

Comunidade de vida católica, fundada em Guaratinguetá a partir de um programa de rádio para evangelização no dia 25 de março de 1985. Em 1992, obtiveram o Reconhecimento Canônico de Carácter Diocesano.

Localização e Vias de Acesso



Endereço: Rua José Batista Coelho, 571 – Bom jardim

Horário de Funcionamento: Todos os dias das 8h00 às



Siga a BR-488 e Av. Juscelino Kubitscheck de Oliveira até R. Júlia Antunes Moreira em Campo do Galvão

3 min (1,1 km)

↑ 1. Siga na direção noroeste na BR-488

71 m

📍 2. Na rotatória, pegue a 2ª saída e mantenha-se na BR-488

350 m

📍 3. Na rotatória, pegue a 1ª saída para a Av. Juscelino Kubitscheck de Oliveira em direção a Hotel Ibis/Hotel Fazenda/Estádio Mun.

700 m

Pegue a Av. Luis Carlos da Fonseca até R. Alexandre Fleming em Jardim Rony

5 min (2,5 km)

↩ 4. Vire à esquerda na R. Júlia Antunes Moreira

84 m

↑ 5. R. Júlia Antunes Moreira faz uma curva suave à direita e se torna Av. Luis Carlos da Fonseca

1,4 km

📍 6. Na rotatória, pegue a 2ª saída para a R. Ronaldo Otoni de Mesquita

450 m

📍 7. Na rotatória, pegue a 2ª saída para a R. Vicente de Paula Penido

190 m

↪ 8. Vire à direita na Av. Arlete Meirelles Ranieri

Siga a R. Alexandre Fleming até Estr. Pres. Tancredo Neves/Rod. Pres. Tancredo Neves

2 min (1,0 km)

↩ 9. Vire à esquerda na R. Alexandre Fleming

220 m

📍 10. Na rotatória, pegue a 2ª saída e mantenha-se na R. Alexandre Fleming

800 m

Continue em Rod. Pres. Tancredo Neves. Dirija até R. José Batista Coelho em Bom Jardim II

8 min (5,3 km)

📍 11. Na rotatória, continue em frente na Estr. Pres. Tancredo Neves/Rod. Pres. Tancredo Neves

1,4 km

📍 12. Na rotatória, pegue a 3ª saída e mantenha-se na Estr. Pres. Tancredo Neves/Rod. Pres. Tancredo Neves

[📍 Continue na Rod. Pres. Tancredo Neves](#)

3,3 km

↩ 13. Vire à esquerda na R. Francisca Fernandes Ruesch


550 m

↩ 14. Vire à esquerda na R. José Batista Coelho

[📍 O destino estará à direita](#)

15 m

CACHOEIRA DO ONÇA

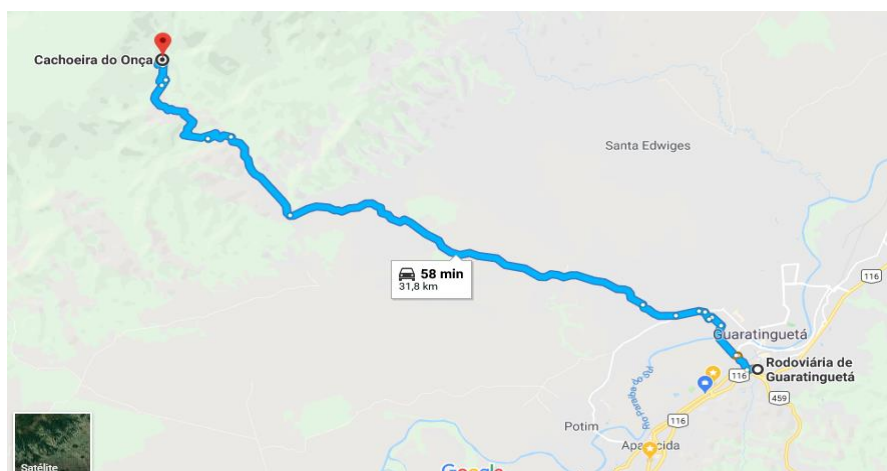


Cachoeira do Onça

Crédito: www.mochileiros.com/upload/galeria/fotos/20121128215223.jpg

A trilha recebe esse nome em referência a um antigo proprietário das terras que abrigam a cachoeira símbolo do bairro, cujo apelido é “Seu Onça”. O barulho das águas acompanha o visitante na trilha até poder avistar a linda cachoeira de 20 m. de altura. Em sua base há espaço para descanso e um poço para banho. Para quem vai preparado, é comum a prática de cascading. É possível também observar e ouvir o canto de mais de 50 espécies de aves, como o papa-formiga-de-grota (*Mymeciza squamosa*) e o tucano-de-bico-verde (*Ramphastos dicolorus*).

Localização e Vias de Acesso



Endereço: Bairro do Gomerl

Horário de Funcionamento: Visitação aberta 24h

Siga a BR-488 e Av. Juscelino Kubitschek de Oliveira até R. Júlia Antunes Moreira em Campo do Galvão

- | | | |
|---|--|----------------|
| ↑ | 1. Siga na direção noroeste na BR-488 | 3 min (1,1 km) |
| 📍 | 2. Na rotatória, pegue a 2ª saída e mantenha-se na BR-488 | 71 m |
| 📍 | 3. Na rotatória, pegue a 1ª saída para a Av. Juscelino Kubitschek de Oliveira em direção a Hotel Ibis/Hotel Fazenda/Estádio Mun. | 350 m |
| | | 700 m |


Pegue a Av. Luís Carlos da Fonseca até R. Alexandre Fleming em Jardim Rony

- | | | |
|---|---|----------------|
| ↩ | 4. Vire à esquerda na R. Júlia Antunes Moreira | 5 min (2,5 km) |
| ↑ | 5. R. Júlia Antunes Moreira faz uma curva suave à direita e se torna Av. Luis Carlos da Fonseca | 84 m |
| 📍 | 6. Na rotatória, pegue a 2ª saída para a R. Ronaldo Otoni de Mesquita | 1,4 km |
| 📍 | 7. Na rotatória, pegue a 2ª saída para a R. Vicente de Paula Penido | 450 m |
| ↘ | 8. Vire à direita na Av. Arlete Meirelles Ranieri | 190 m |
| | | 300 m |

Siga a R. Alexandre Fleming até Estr. Pres. Tancredo Neves/Rod. Pres. Tancredo Neves

9.	Vire à esquerda na R. Alexandre Fleming	2 min (1,0 km)
10.	Na rotatória, pegue a 2ª saída e mantenha-se na R. Alexandre Fleming	220 m
		800 m
Continue em Rod. Pres. Tancredo Neves até seu destino		
11.	Na rotatória, continue em frente na Estr. Pres. Tancredo Neves/Rod. Pres. Tancredo Neves	48 min (27,2 km)
12.	Na rotatória, pegue a 3ª saída e mantenha-se na Estr. Pres. Tancredo Neves/Rod. Pres. Tancredo Neves	1,4 km
<ul style="list-style-type: none"> Continue na Rod. Pres. Tancredo Neves 		14,4 km
13.	Continue para Estr. Pres. Tancredo Neves	40 km
14.	Vire à esquerda	1,2 km
15.	Curva suave à direita	4,5 km
16.	Continue em frente	270 m
17.	Curva suave à esquerda	950 m
18.	Vire à direita na Estr. das Pedrinhas	500 m

CASA DA CRIANÇA CRECHE CHICO XAVIER

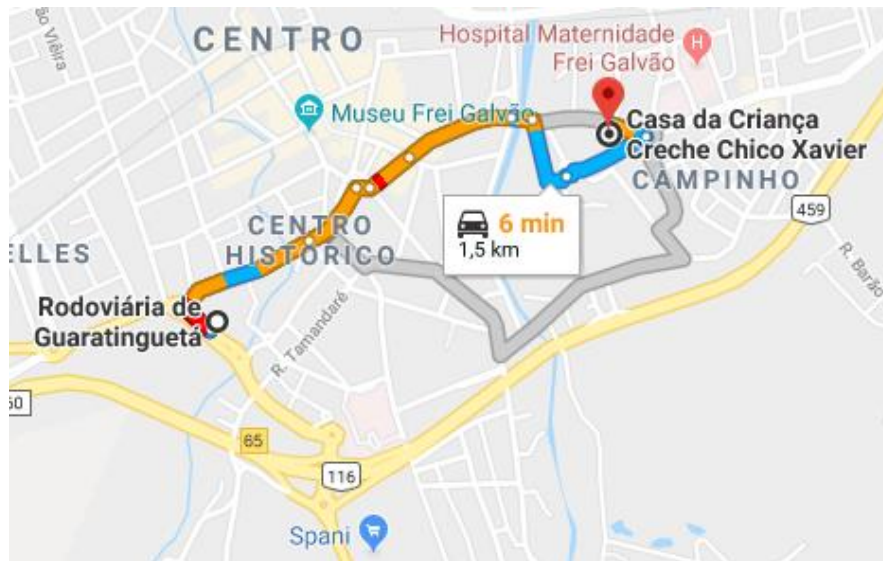


Crèche Chico Xavier

Crédito : Google Street View

Casa especializada em berçário e creche. Antiga maternidade espírita. Há mais de 35 anos propiciam o desenvolvimento integral de crianças carentes em seus aspectos físico, psicológico, intelectual e social.

Localização e Vias de Acesso



Endereço: R. Benjamin Constant, 140 - Vila Antunes

Horário de Funcionamento: Segunda à Sexta das 08h às 17:30 h

- ↑ 1. Siga na direção noroeste na BR-488 15 s (71 m)
- Continue em R. Visc. de Guaratinguetá. Pegue a R. Cel. Virgílio, R. Mal. Deodoro e Praça Joaquim Vilela de O. Marcondes até R. Henrique Dias em São Benedito 4 min (1,2 km)
- 📍 2. Na rotatória, pegue a 1ª saída para a R. Visc. de Guaratinguetá 350 m
- ↑ 3. Continue para R. Cel. Virgílio 170 m
- ➡ 4. Vire à direita para permanecer na R. Cel. Virgílio 33 m
- ⬅ 5. Vire à esquerda na R. Pedro Marcondes 120 m
- ↑ 6. Continue para R. Mal. Deodoro 260 m
- ↑ 7. Continue para R. Benjamin Constant 50 m
- ↑ 8. R. Benjamin Constant faz uma curva à direita e se torna Praça Joaquim Vilela de O. Marcondes 200 m
- ↑ 8. R. Benjamin Constant faz uma curva à direita e se torna Praça Joaquim Vilela de O. Marcondes 200 m
- 📍 9. Na rotatória, pegue a 1ª saída para a R. Henrique Dias 41 s (210 m)
- ⬅ 10. Vire à esquerda na R. Benjamin Constant 24 s (83 m)
i O destino estará à esquerda

BAIRRO PEDRINHA

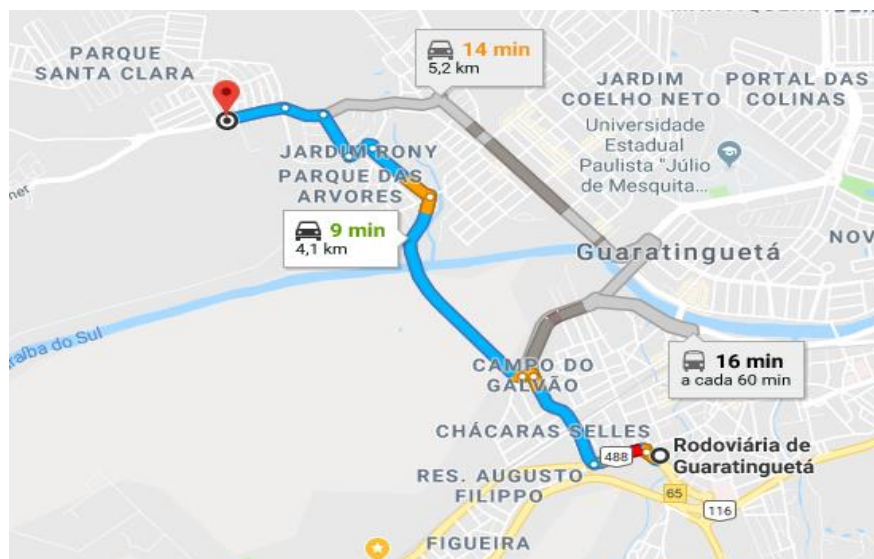


Rio das Pedrinhas

Crédito: Eric Santos www.bit.ly/2IsR2Ga

Bairro rural localizado a 20 km do centro da cidade. Possui um pequeno centro de recepção ao turista e dá acesso aos bairros do Gomerl e Taquaral.

Localização e Vias de Acesso



Endereço: Bairro Pedrinha – Guaratinguetá.

Horário de Funcionamento: Aberto ao público

Siga a BR-488 e Av. Juscelino Kubitscheck de Oliveira até R. Júlia Antunes Moreira em Campo do Galvão

3 min (1,1 km)

↑ 1. Siga na direção noroeste na BR-488

71 m

📍 2. Na rotatória, pegue a 2ª saída e mantenha-se na BR-488

350 m

📍 3. Na rotatória, pegue a 1ª saída para a Av. Juscelino Kubitscheck de Oliveira em direção a Hotel Ibis/Hotel Fazenda/Estádio Mun.

700 m

Pegue a Av. Luis Carlos da Fonseca até R. Alexandre Fleming em Jardim Rony

5 min (2,5 km)

↩ 4. Vire à esquerda na R. Júlia Antunes Moreira

84 m

↑ 5. R. Júlia Antunes Moreira faz uma curva suave à direita e se torna Av. Luis Carlos da Fonseca

-

📍 6. Na rotatória, pegue a 2ª saída para a R. Ronaldo Otoni de Mesquita

1,4 km

📍 7. Na rotatória, pegue a 2ª saída para a R. Vicente de Paula Penido

450 m

➡ 8. Vire à direita na Av. Arlete Meirelles Ranieri

190 m

300 m

Dirija até R. Alexandre Fleming

1 min (550 m)

↩ 9. Vire à esquerda na R. Alexandre Fleming

220 m

📍 10. Na rotatória, pegue a 2ª saída e mantenha-se na R. Alexandre Fleming

350 m

PESQUEIRO E RESTAURANTE RECANTO DO BOSQUE



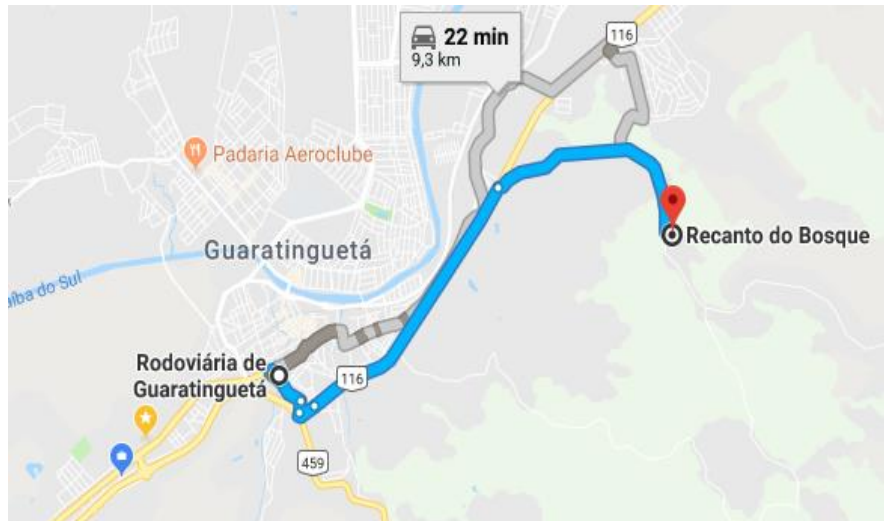
Pesqueiro Recanto do Bosque

Crédito: Carol M. www.bit.ly/2q5OiqQ <http://anunciame.com/a-comunidade/>

Restaurante com amplo espaço recreativo ao ar livre e gastronomia típica caipira com farto buffet e ambiente familiar. Desde 1998 oferecendo um espaço familiar para almoço, jantares em um cenário que combina a exuberância da natureza no espaço de uma antiga

fazenda de leite transformada por Adriana e Joaquim Galvão em um restaurante típico regional brasileiro com saboroso toque caseiro em seu cardápio. Um agradável sabor para olhos, a mente e o paladar.

Localização e Vias de Acesso





Endereço: Avenida Brasília, 2770 - Bairro Jararaca

Horário de Funcionamento: Quinta a domingo (e feriados) das 12h00 às 16h00

Siga a BR-488 e BR-116/BR-459 até Av. José Zaccaro Neto em Pinheiral

- | | | |
|---|---|----------------|
| ↑ | 1. Siga na direção noroeste na BR-488 | 5 min (4,3 km) |
| 📍 | 2. Na rotatória, pegue a 3ª saída e mantenha-se na BR-488 | 71 m |
| 📍 | 3. Na rotatória, pegue a 1ª saída e mantenha-se na BR-488 | 250 m |
| 📍 | 4. Na rotatória, pegue a 1ª saída para a BR-459/BR-488 | 300 m |
| 📍 | 5. Na rotatória, pegue a 2ª saída para a rampa de acesso à BR-459 | 140 m |
| ⤴ | 6. Pegue a BR-116/BR-459 | 260 m |
| | | 3,3 km |

Siga a Av. José Zaccaro Neto até seu destino

- | | | |
|---|---|----------------|
| ➡ | 7. Vire à direita na Av. José Zaccaro Neto | 6 min (2,8 km) |
| ⤴ | 8. Vire à esquerda | 2,7 km |
| |  Estrada de uso restrito
 O destino estará à direita | 88 m |

INSTITUTO NOSSA SENHORA DO CARMO

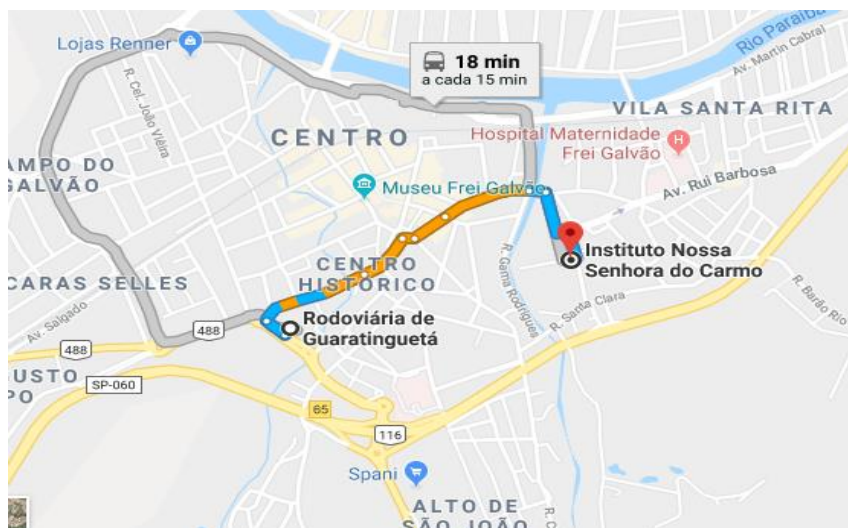


Instituto Nossa Senhora do Carmo

Crédito: www.colegiodocarmo.com.br/uploads/imagens/paginas/colégio/img-onde-estamos.jpg

O Instituto Nossa Senhora do Carmo, primeira escola das Irmãs Salesianas no Brasil, foi fundado há aproximadamente 125 anos. A história do Colégio conta que monsenhor João Filippo, nascido na Itália, pediu ao próprio Dom Bosco, por meio de carta, a fundação de uma Escola Salesiana em Guaratinguetá.

Localização e Vias de Acesso



Endereço: Largo Madre Mazzarello, 360 - São Benedito, Guaratinguetá - SP

Horário de Funcionamento: Segunda a Sexta 7h00 19h00

- ↑ 1. Siga na direção noroeste na BR-488 15 s (71 m)

- Continue em R. Visc. de Guaratinguetá até seu destino em São Benedito 5 min (1,3 km)

- 📍 2. Na rotatória, pegue a 1ª saída para a R. Visc. de Guaratinguetá 350 m

- ↑ 3. Continue para R. Cel. Virgílio 170 m

- ➡ 4. Vire à direita para permanecer na R. Cel. Virgílio 33 m

- ↩ 5. Vire à esquerda na R. Pedro Marcondes 120 m

- ↑ 6. Continue para R. Mal. Deodoro 260 m

- ↑ 7. Continue para R. Bejjamin Constant 50 m

- ↑ 8. R. Bejjamin Constant faz uma curva à direita e se torna Praça Joaquim Vilela de O. Marcondes 180 m

- ➡ 9. Vire à direita na R. Dom Bosco 90 m

- ➡ 10. Vire à direita 19 m

FUNDAÇÃO DE SAÚDE HUMANÍSTICA (FUNDASINUM)



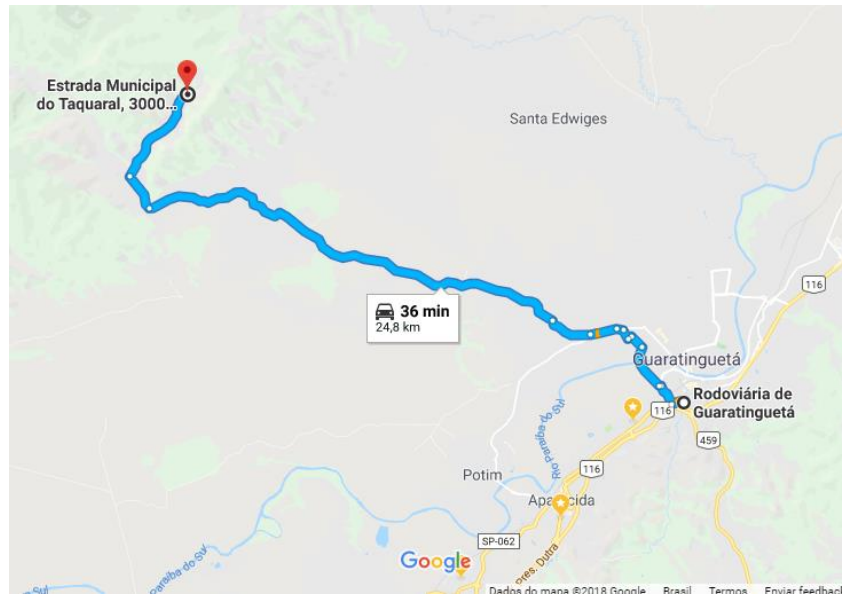
FUNDASINUM / Fazenda Esperança

Crédito: www.fazenda.org.br/img/atendimento-psicologico/enlarge/003.jpg

Atualmente, dois métodos são oferecidos tanto para os jovens internos quanto para a população em geral. Para isso basta entrar em contato com uma das clínicas da Fazenda da Esperança para se tratar pelo método de **Abordagem Direta do Inconsciente (ADI)** e o método **psicanalítico da regressão**.

Com esses métodos, os jovens recuperados têm a chance de enxergar os traumas e as razões emotivas que o levaram a se drogar e alcoolizar, causando sofrimento em sua vida e na de sua família. Hoje, a Fazenda da Esperança usufrui dessas terapias alternativas, a fim de propiciar uma recuperação de qualidade e para o futuro está aberta no sentido de incluir novos aspectos.

Localização e Vias de Acesso



Localização: Estrada Municipal do Taquaral, 3000 – Bairro Taquaral

Horário de Funcionamento: Não informado

Siga a BR-488 e Av. Juscelino Kubitschek de Oliveira até R. Júlia Antunes Moreira em Campo do Galvão

- | | | |
|---|--|----------------|
| ↑ | 1. Siga na direção noroeste na BR-488 | 3 min (1,1 km) |
| 📍 | 2. Na rotatória, pegue a 2ª saída e mantenha-se na BR-488 | 71 m |
| 📍 | 3. Na rotatória, pegue a 1ª saída para a Av. Juscelino Kubitschek de Oliveira em direção a Hotel Ibis/Hotel Fazenda/Estádio Mun. | 350 m |
| | | 700 m |

Pegue a Av. Luis Carlos da Fonseca até R. Alexandre Fleming em Jardim Rony

- | | | |
|---|---|----------------|
| ↩ | 4. Vire à esquerda na R. Júlia Antunes Moreira | 5 min (2,5 km) |
| ↑ | 5. R. Júlia Antunes Moreira faz uma curva suave à direita e se torna Av. Luis Carlos da Fonseca | 1,4 km |
| 📍 | 6. Na rotatória, pegue a 2ª saída para a R. Ronaldo Otoni de Mesquita | 450 m |
| 📍 | 7. Na rotatória, pegue a 2ª saída para a R. Vicente de Paula Penido | 190 m |
| ➡ | 8. Vire à direita na Av. Arlete Meirelles Ranieri | 300 m |

Siga a R. Alexandre Fleming até Estr. Pres. Tancredo Neves/Rod. Pres. Tancredo Neves

- | | | |
|---|--|----------------|
| ↩ | 9. Vire à esquerda na R. Alexandre Fleming | 2 min (1,0 km) |
| 📍 | 10. Na rotatória, pegue a 2ª saída e mantenha-se na R. Alexandre Fleming | 220 m |
| | | 800 m |

Continue em Rod. Pres. Tancredo Neves. Dirija até Estr. Mun. do Taquaral

- | | | |
|---|--|------------------|
| 📍 | 11. Na rotatória, continue em frente na Estr. Pres. Tancredo Neves/Rod. Pres. Tancredo Neves | 26 min (20,2 km) |
| 📍 | 12. Na rotatória, pegue a 3ª saída e mantenha-se na Estr. Pres. Tancredo Neves/Rod. Pres. Tancredo Neves
<small>📍 Continue na Rod. Pres. Tancredo Neves</small> | 1,4 km |
| ↑ | 13. Continue para Estr. Pres. Tancredo Neves | 14,4 km |
| ↶ | 14. Vire à direita na Estr. Mun. do Taquaral
<small>📍 O destino estará à esquerda</small> | 1,2 km |
| | | 3,3 km |

IGREJA SÃO FRANCISCO

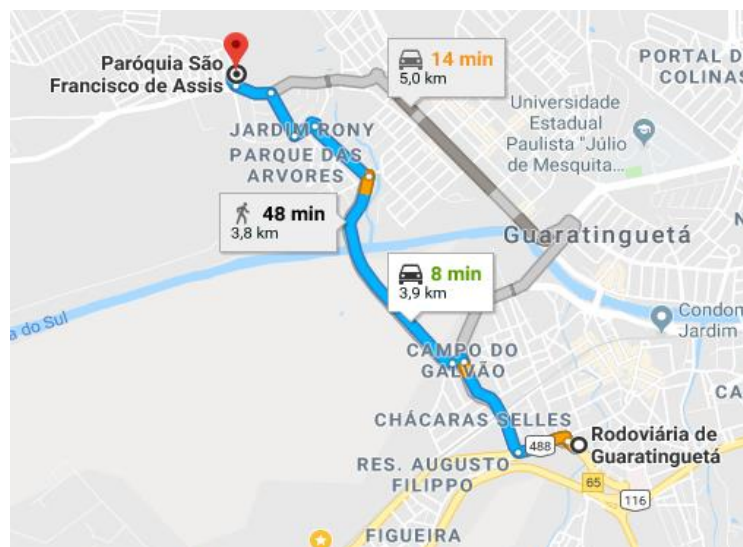


Igreja São Francisco

Crédito: Google Street View

Desmembrada da igreja da Glória pelo Dom Geraldo Mores Penido em 1991. Em 2016 foi finalizada a construção da igreja com a construção da torre e colocação do relógio.

Localização e Vias de Acesso



Endereço: Rua Doutor Fernando José Almeida Mileo, - Parque São Francisco

Horário de Funcionamento: Não informado

Siga a BR-488 e Av. Juscelino Kubitscheck de Oliveira até R. Júlia Antunes Moreira em Campo do Galvão

3 min (1,1 km)

↑ 1. Siga na direção noroeste na BR-488

71 m

📍 2. Na rotatória, pegue a 2ª saída e mantenha-se na BR-488

350 m

📍 3. Na rotatória, pegue a 1ª saída para a Av. Juscelino Kubitscheck de Oliveira em direção a Hotel Ibis/Hotel Fazenda/Estádio Mun.

700 m

Pegue a Av. Luis Carlos da Fonseca até R. Alexandre Fleming em Jardim Rony

5 min (2,5 km)

↩ 4. Vire à esquerda na R. Júlia Antunes Moreira

...

↑ 5. R. Júlia Antunes Moreira faz uma curva suave à direita e se torna Av. Luis Carlos da Fonseca

1,4 km

📍 6. Na rotatória, pegue a 2ª saída para a R. Ronaldo Otoni de Mesquita

450 m

📍 7. Na rotatória, pegue a 2ª saída para a R. Vicente de Paula Penido

190 m

↪ 8. Vire à direita na Av. Arlete Meirelles Ranieri

300 m

↩ 9. Vire à esquerda na R. Alexandre Fleming

38 s (220 m)

📍 10. Na rotatória, pegue a 1ª saída para a R. Dr. Fernando José Almeida Mileo

📍 O destino estará à direita

13 s (76 m)

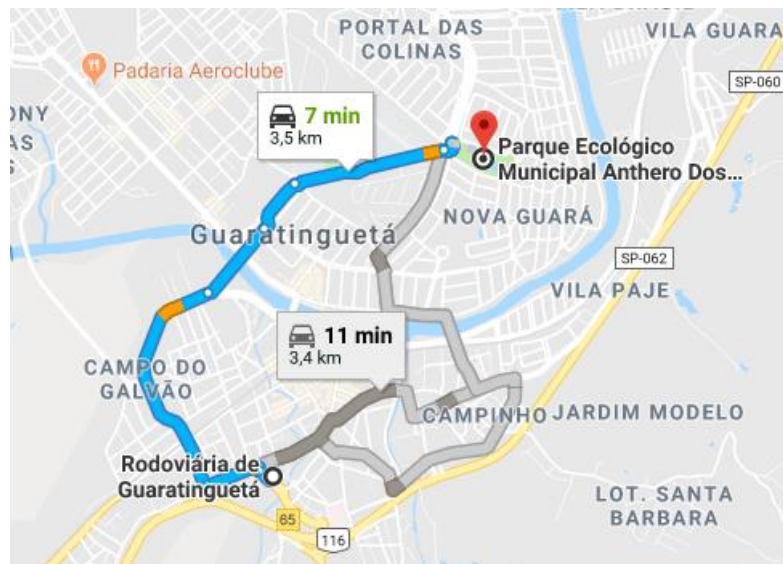
PARQUE ECOLÓGICO MUNICIPAL ANTHERO DOS SANTOS



Parque Ecológico Municipal Anthero dos Santos

Parque amplo que possui pista para caminhada, árvores, lago e quadras onde acontecem aulas de ginástica, zumba, corrida, etc. Lugar aconchegante e familiar.

Localização e vias de acesso



Endereço: Rua Dr. Ariberto Pereira da Cunha, 2 – Portal das Colinas

Horário de funcionamento: Segunda a Domingo das 06h00 – 21h00

- ↑ 1. Siga na direção noroeste na BR-488 71 m
- 📍 2. Na rotatória, pegue a 2ª saída e mantenha-se na BR-488 350 m
- 📍 3. Na rotatória, pegue a 1ª saída para a Av. Juscelino Kubitschek de Oliveira em direção a Hotel Ibis/Hotel Fazenda/Estádio Mun. 1,4 km
- 📍 4. Na rotatória, continue em frente na R. Jacobe Usler Schonfeld 450 m
- 📍 5. Na rotatória, pegue a 2ª saída para a Av. Dr. Ariberto Pereira da Cunha em direção a FATEC/FEG/Forum/Fac. Nog. Gama/Igreja de Frei Galvão 300 m
- 📍 6. Na rotatória, pegue a 2ª saída e mantenha-se na Av. Dr. Ariberto Pereira da Cunha 850 m
7. Entre na rotatória 82 m

CLUBE DE CAMPO PEDRINHA

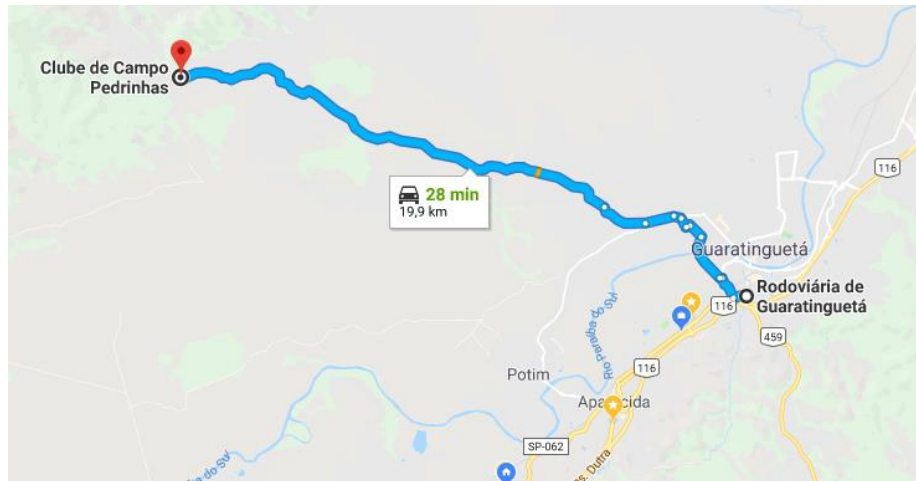


Vista aérea do Clube

Crédito: Facebook oficial Clube de Campo Pedrinhas

Local de fácil acesso a 20km do centro da cidade. Área arborizada, com lagos para pesca, quiosques com churrasqueiras, piscinas com tobogã, campos de futebol, vôlei, basquete, playground e restaurante. Além disso, o clube conta com a passagem do Rio das pedrinhas na margem do local e área para camping.

Localização e vias de acesso



Endereço: Estr. Pres. Tancredo Neves - Bairro Pedrinha

Horário de funcionamento: Terça a Domingo das 07h00 –19h00

Siga a BR-488 e Av. Juscelino Kubitschek de Oliveira até R. Júlia Antunes Moreira em Campo do Galvão

- | | | |
|---|--|----------------|
| ↑ | 1. Siga na direção noroeste na BR-488 | 3 min (1,1 km) |
| 📍 | 2. Na rotatória, pegue a 2ª saída e mantenha-se na BR-488 | 71 m |
| 📍 | 3. Na rotatória, pegue a 1ª saída para a Av. Juscelino Kubitschek de Oliveira em direção a Hotel Ibis/Hotel Fazenda/Estádio Mun. | 350 m |
| | | 700 m |

Pegue a Av. Luis Carlos da Fonseca até R. Alexandre Fleming em Jardim Rony

- | | | |
|---|---|----------------|
| ↩ | 4. Vire à esquerda na R. Júlia Antunes Moreira | 5 min (2,5 km) |
| ↑ | 5. R. Júlia Antunes Moreira faz uma curva suave à direita e se torna Av. Luis Carlos da Fonseca | 84 m |
| 📍 | 6. Na rotatória, pegue a 2ª saída para a R. Ronaldo Otoni de Mesquita | 17 m |
| 📍 | 7. Na rotatória, pegue a 2ª saída para a R. Vicente de Paula Penido | 450 m |
| ↪ | 8. Vire à direita na Av. Arlete Meirelles Ranieri | 190 m |
| | | 300 m |

Siga a R. Alexandre Fleming até Estr. Pres. Tancredo Neves/Rod. Pres. Tancredo Neves
Siga a R. Alexandre Fleming até Estr. Pres. Tancredo Neves/Rod. Pres. Tancredo Neves

- | | | |
|---|--|----------------|
| ↩ | 9. Vire à esquerda na R. Alexandre Fleming | 2 min (1,0 km) |
| 📍 | 10. Na rotatória, pegue a 2ª saída e mantenha-se na R. Alexandre Fleming | 220 m |
| | | 800 m |

Dirija até Rod. Pres. Tancredo Neves

- | | | |
|---|---|------------------|
| 📍 | 11. Na rotatória, continue em frente na Estr. Pres. Tancredo Neves/Rod. Pres. Tancredo Neves | 18 min (15,3 km) |
| 📍 | 12. Na rotatória, pegue a 3ª saída e mantenha-se na Estr. Pres. Tancredo Neves/Rod. Pres. Tancredo Neves | 1,4 km |
| | <ul style="list-style-type: none"> i Continue na Rod. Pres. Tancredo Neves i O destino estará à direita | 13,9 km |

CEMITÉRIO SENHOR DOS PASSOS



Entrada Cemitério Senhor dos Passos

Créditos: Google Street View

Instalado em 1857 (ano em que as sepulturas deixaram de ser nas laterais das igrejas) socialmente representa o espaço historicamente do período do café. Conta com uma capela onde acontecem velórios. Nele estão sepultados personagens ilustres de Guaratinguetá, Rodrigues Alves (5ª Presidente da República) e Maria Augusta de Oliveira Borges (Lenda da Loira do banheiro do Brasil) são alguns deles.

Localização e vias de acesso



Endereço: Rua Cel. Pires Barbosa, 0 - Centro, Guaratinguetá – SP
Horário de funcionamento: Segunda à Domingo, das 08h às 18h.

- ↑ 1. Siga na direção noroeste na BR-488 86 m
 - 📍 2. Na rotatória, pegue a 1ª saída para a R. Visc. de Guaratinguetá 120 m
 - ↩ 3. Vire à esquerda na Rua Lamartine Delamare 240 m
 - ↩ 4. Vire à esquerda na R. Monsenhor Felipe 140 m
 - ↩ 5. Vire à esquerda na R. Cel. Pires Barbosa 54 m
- 📍 O destino estará à direita

FAZENDA RINCÃO



Fazenda Rincão vista aérea
Crédito: Google Street View

Local de contato com a natureza; é a integração com o bem-estar e a qualidade de vida, lazer, entretenimento e diversão para adultos e crianças. Um dos melhores recantos naturistas do Brasil.

Localização e vias de acesso



Endereço: Estrada do Rincão, s/n - Bairro da Rocinha

Horário de funcionamento: Todos os dias.

Dirija por BR-459

23 min (22,6 km)

- ↑ 1. Siga na direção noroeste na BR-488 71 m
- 📍 2. Na rotatória, pegue a 3ª saída e mantenha-se na BR-488 250 m
- 📍 3. Na rotatória, pegue a 1ª saída e mantenha-se na BR-488 300 m
- 📍 4. Na rotatória, pegue a 1ª saída para a BR-459/BR-488 140 m
- 📍 5. Na rotatória, pegue a 1ª saída para a BR-459 20,1 km
- ⤴ 6. Curva suave à direita em direção à Rod. João Martins Corrêa 25 m
- ⤴ 7. Vire à direita na Rod. João Martins Corrêa 1,7 km

Dirija até seu destino

8 min (3,0 km)

- ⤴ 8. Vire à esquerda 2,1 km
- ⤴ 9. Vire à direita 600 m
- ⤴ 10. Vire à esquerda 14 m
- ⤴ 11. Curva suave à esquerda 220 m
- ⤴ 12. Vire à esquerda 9 m
📍 O destino estará à esquerda

CASA DE FREI GALVÃO



Casa de Frei Galvão
Crédito: www.al.sp.gov.br

É a casa em que Frei Galvão nasceu (em 1739) e viveu até os 21 anos. Na sala, que tem piso de pedra original, há painéis, móveis de família e relíquias, como a corda que supostamente prendia sua batina.

Localização e vias de acesso



Endereço: Rua Frei Lucas, n. 23, Centro – Guaratinguetá.

Horário de Funcionamento: Aberto todos os dias (exceto terças-feiras), das 8h às 18h.

↑ 1. Siga na direção noroeste na BR-488

15 s (71 m)

Continue em R. Visc. de Guaratinguetá. Pegue a R. Cel. Virgílio e Rua São Francisco até R. Frei Lucas

4 min (650 m)

📍 2. Na rotatória, pegue a 1ª saída para a R. Visc. de Guaratinguetá

350 m

↑ 3. Continue para R. Cel. Virgílio

170 m

📍 4. Mantenha-se à esquerda para continuar em R. Feijo

58 m

➡ 5. Vire à direita na R. Frei Galvão

62 m

↑ 6. R. Frei Galvão faz uma curva à esquerda e se torna Rua São Francisco

130 m

📍 7. Vire à esquerda na R. Flaminio Lessa

54 m

📍 8. Vire à esquerda na R. Frei Lucas

📍 O destino estará à direita

63 m

CASA FAMÍLIA DOM BOSCO



Casa Família Dom Bosco
Crédito: Silvia Faria

A Casa Dom Bosco foi criada em 1999 para acolher o homem de rua. Hoje com duas unidades, atende 80 pessoas em sistema de moradia para atendimento social e espiritual, dedicando-se a recuperar a dignidade humana e promover a reintegração social dos desvalidos. Realiza um trabalho social preventivo para adolescentes e jovens, através de retiros espirituais, para evitar que males sociais como alcoolismo, drogas, prostituição e outros os atinjam.

Localização e vias de acesso



Endereço: Estrada Vicinal Plínio Galvão Cesar, Km 25, Pilões, Guaratinguetá
Horário de Funcionamento: Segunda à Sábado, das 08h às 18h.

Siga a BR-116 até BR-459/BR-488 em Centro, Guaratinguetá. Pegue a saída 65 via BR-116/BR-459

↑	1. Siga na direção nordeste na BR-116/BR-459	10 min (10,0 km)
↘	2. Curva suave à direita em direção à R. Belo Horizonte	3,9 km
↙	3. Vire à esquerda na R. dos Suinás	250 m
↙	4. Vire à esquerda na R. Belo Horizonte	120 m
↘	5. Vire à direita em direção à Av. Marginal Dutra	76 m
↘	6. Vire à direita na Av. Marginal Dutra	56 m
↘	7. Vire à direita em direção à BR-116/BR-459	65 m
↘	8. Vire à direita na BR-116/BR-459	36 m
↘	9. Pegue a saída 65 em direção a Guaratinguetá/Cunha/SP-171	5,3 km
↘	10. Vire à direita na BR-459/BR-488	220 m
⦿	11. Na rotatória, pegue a 1ª saída para a BR-488	32 m
⦿	12. Na rotatória, pegue a 2ª saída e mantenha-se na BR-488	350 m
⦿	13. Na rotatória, pegue a 2ª saída e mantenha-se na BR-488	190 m
⦿	14. Na rotatória, pegue a 1ª saída para a Av. Juscelino Kubitscheck de Oliveira em direção a Hotel Ibis/Hotel Fazenda/Estádio Mun.	350 m
↙	15. Vire à esquerda na R. Júlia Antunes Moreira	700 m
↑	16. R. Júlia Antunes Moreira faz uma curva suave à direita e se torna Av. Luis Carlos da Fonseca	84 m
⦿	17. Na rotatória, pegue a 2ª saída para a R. Ronaldo Otoni de Mesquita	1,4 km
⦿	18. Na rotatória, pegue a 1ª saída para a Av. Altino Garcia Ribeiro	450 m
↘	19. Vire à direita na R. Alexandre Fleming	300 m
⦿	20. Na rotatória, pegue a 3ª saída para a Av. Min. Salgado Filho	300 m
↘	21. Vire à direita na R. Mario Pernambuco	400 m

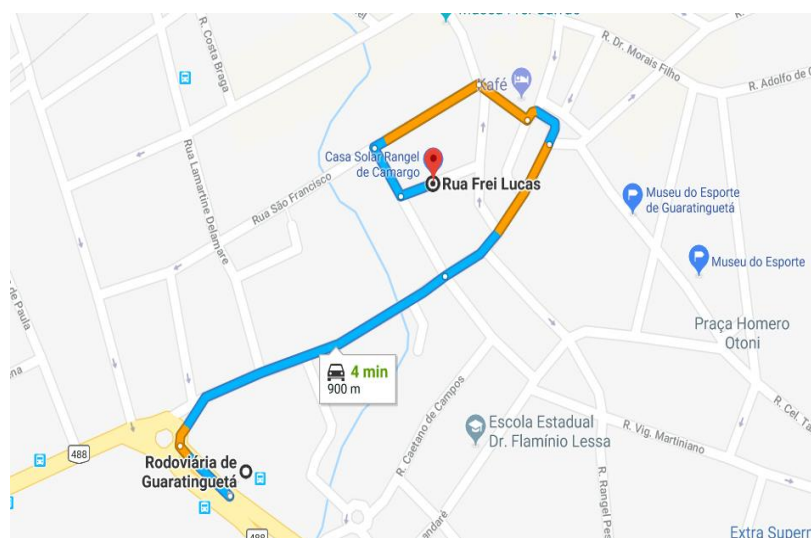
CASA SOLAR RANGEL CAMARGO



Casa Solar Rangel de Camargo
Crédito: João Pita.

Monumento estadual por seu valor histórico e arquitetônico, a casa (ao lado) do Capitão João Baptista Rangel, fazendeiro do café e tropeiro, foi erguida em 1866, para sua residência urbana. Permanecendo com seus descendentes, guarda mobiliário, alfaias e documentos do Império e Primeira República. Durante a Revolução de 1932 foi ocupada pelas tropas constitucionais e federais. Localiza-se no centro histórico da cidade, na rua Frei Galvão, esquina com a rua Frei Lucas.

Localização e vias de acesso



Endereço: Rua Frei Lucas, n. 48, Centro Guaratinguetá

Horário de Funcionamento: Agendamento

↑ 1. Siga na direção noroeste na BR-488

15 s (71 m)

Continue em R. Visc. de Guaratinguetá. Pegue a R. Cel. Virgílio e Rua São Francisco até R. Frei Lucas

4 min (850 m)

📍 2. Na rotatória, pegue a 1ª saída para a R. Visc. de Guaratinguetá

350 m

↑ 3. Continue para R. Cel. Virgílio

170 m

↩ 4. Mantenha-se à esquerda para continuar em R. Feijo

58 m

↪ 5. Vire à direita na R. Frei Galvão

62 m

↑ 6. R. Frei Galvão faz uma curva à esquerda e se torna Rua São Francisco

130 m

↩ 7. Vire à esquerda na R. Flaminio Lessa

54 m

↩ 8. Vire à esquerda na R. Frei Lucas

36 m

ESTAÇÃO FERROVIÁRIA



Estação Ferroviária
Crédito: <https://kafehotel.com.br>

Construída no ano de 1914 em estilo inglês do século XIX pelo Engenheiro Paulo de Frontin, foi utilizada até a década de 50 como linha ferroviária. Na época, era o ponto de encontro da alta sociedade da cidade.

O prédio é considerado monumento estadual pelo seu valor arquitetônico e histórico. A Estrada de ferro, que até o início de 1998 estava sob administração da Rede Ferroviária Federal AS, era utilizada somente por trens cargueiros que faziam seu percurso com frequência irregular.

Localização e vias de acesso



Endereço: Praça Condessa de Frontin, 82 - Centro, Guaratinguetá – SP.
Horário de Funcionamento: Segunda a sexta das 08h às 18h

Rodoviária de Guaratinguetá

-145, Av. José Juvenal M. dos Santos, 21 - Centro Histórico, Guaratinguetá - SP

1. Siga na direção noroeste na BR-488

15 s (71 m)

Continue em R. Visc. de Guaratinguetá. Pegue a R. Cel. Virgílio e R. João de Castro Coelho até Praça Condessa de Frontin

4 min (1,2 km)

2. Na rotatória, pegue a 1ª saída para a R. Visc. de Guaratinguetá

350 m

3. Continue para R. Cel. Virgílio

170 m

4. Vire à direita para permanecer na R. Cel. Virgílio

33 m

5. Vire à esquerda na R. Pedro Marcondes

120 m

6. Continue para R. Mal. Deodoro

140 m

7. Vire à esquerda na R. João de Castro Coelho

180 m

8. R. João de Castro Coelho faz uma curva à esquerda e se torna R. Visc. do Rio Branco

130 m

ASSEMBLÉIA DE DEUS – CAMPO DO GALVÃO



Assembleia de Deus

Crédito: <http://www.adguaratingueta.com.br>

Fundada no ano de 2010, a (o) Assembleia de Deus Ministério de Guaratinguetá tem a sua sede na cidade de Guaratinguetá, no Vale do Paraíba. Uma região localizada entre leste do Estado de São Paulo e sul do Estado do Rio de Janeiro, as margens da Rodovia Presidente Dutra. Com atuação no segmento de Igreja, a empresa se destaca pela credibilidade no setor, que garante confiança e destaque na região. A Assembleia de Deus Ministério de Guaratinguetá conta com uma infraestrutura elogiada e também é conhecida pelo ótimo atendimento.



Endereço: R. Cel. Pires Barbosa, 485 - Campo do Galvão

Horário de Funcionamento: Não informado

- ↑ 1. Siga na direção noroeste na BR-488 71 m

 - 📍 2. Na rotatória, pegue a 2ª saída e mantenha-se na BR-488 130 m

 - ➡ 3. Vire à direita na R. São Vicente de Paula 300 m

 - ➡ 4. Vire à direita na Av. Salgado 110 m

 - ↙ 5. Vire à esquerda na R. Cel. Pires Barbosa 97 m
- i O destino estará à esquerda

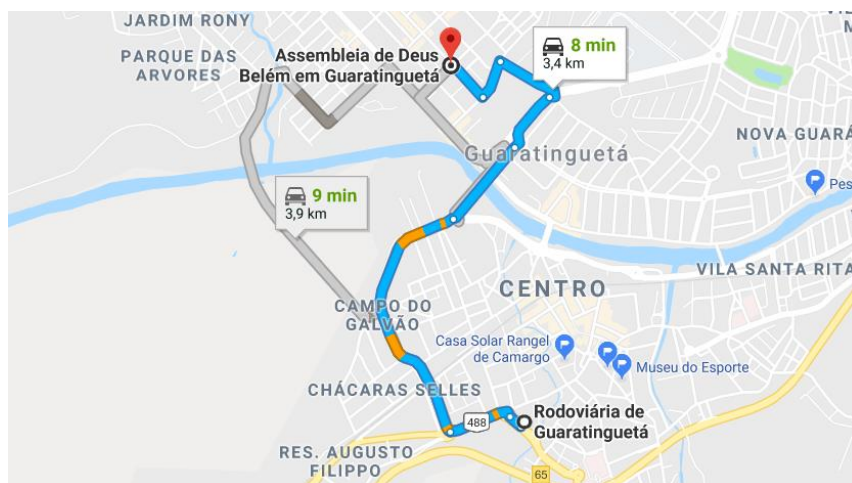
ASSEMBLÉIA DE DEUS – MINISTÉRIO DE BELÉM



Assembleia de Deus – Ministério de Belém
Crédito: Evandro Luiz Fialho

O primeiro “culto” no município, parece ter sido realizado nos meados do ano de 1924. O mesmo se deu em frente ao Mercado Municipal, na esquina da rua Dr. Martiniano com a Nove de Julho. O grupo que efetuava o culto era de 4 pessoas; os presentes cantaram o hino *Olhai para o Cordeiro de Deus* atualmente o de número 20 da “Harpa Cristã”. Dessa data em diante, eram realizados cultos no mesmo local, porém, com grandes intervalos.

Localização e vias de acesso



Endereço: Rua Tenente Andreilino Cornetti, 329 - Pedregulho, Guaratinguetá – SP
Horário de Funcionamento: De quarta, sexta e domingo

Pegue a Av. Juscelino Kubitschek de Oliveira até R. Henrique Turner Filho em Vila Paraíba

6 min (2,5 km)

↑ 1. Siga na direção noroeste na BR-488

71 m

📍 2. Na rotatória, pegue a 2ª saída e mantenha-se na BR-488

350 m

📍 3. Na rotatória, pegue a 1ª saída para a Av. Juscelino Kubitschek de Oliveira em direção a Hotel Ibis/Hotel Fazenda/Estádio Mun.

1,4 km

📍 4. Na rotatória, continue em frente na R. Jacobe Usler Schonfeld

450 m

📍 5. Na rotatória, pegue a 2ª saída para a Av. Dr. Aníberto Pereira da Cunha em direção a FATEC/FEG/Forum/Fac. Nog. Gama/Igreja de Frei Galvão

300 m

Continue em R. Henrique Turner Filho. Dirija até R. Francisco Santos Réis em Pedregulho

2 min (800 m)

📍 6. Na rotatória, pegue a 3ª saída para a R. Henrique Turner Filho

400 m

↩ 7. Vire à esquerda na R. Alberto Barbeta


210 m

➡ 8. Vire à direita na R. Francisco Santos Réis

📍 O destino estará à esquerda

220 m

BAIRRO DO GOMERAL



Bairro do Gomerai
Crédito: <http://gomerai.org.br>

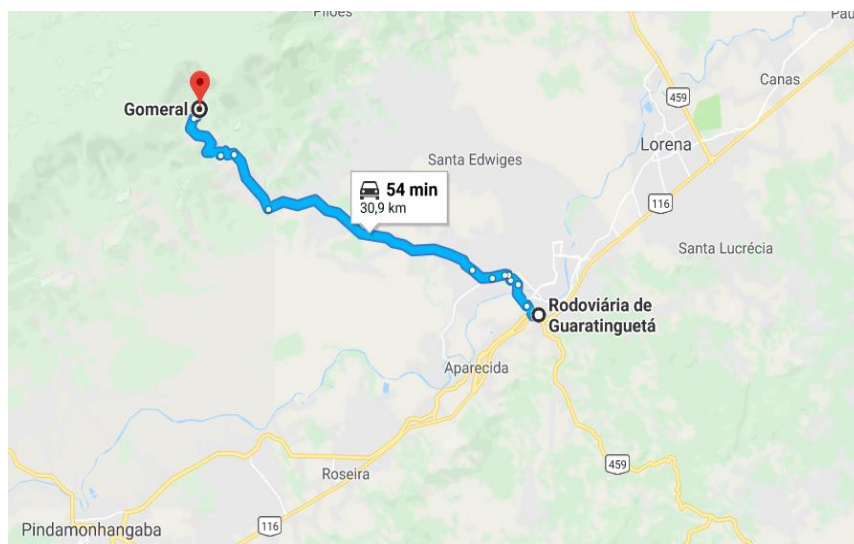
Distante 30 km do centro de Guaratinguetá e 20 km do Parque Estadual de Campos do Jordão, com altitudes entre 800 e 1.900 metros, o bairro do Gomerai é uma excelente opção para os amantes da natureza.

Em meio à Área de Proteção Ambiental Nacional da Serra da Mantiqueira, com seus cursos d'água, piscinas naturais e cachoeiras, o bairro é considerado região estratégica para a conservação dos recursos hídricos, florestais e turísticos do Vale do Paraíba.

A encantadora beleza da paisagem de altas montanhas e seus profundos vales no coração da exuberante Mata Atlântica, fazem do Gomerál, um importante polo de ecoturismo. Também se destaca como rota de Turismo Religioso com a passagem de milhares de romeiros e peregrinos rumo aos Santuários de Nossa Senhora Aparecida e Santo Frei Galvão.

A boa gastronomia é garantida com restaurantes especializados em trutas, cogumelos shitake e comidas caipiras. Há também algumas pousadas e vários eventos durante todo o ano, como o Festival da Truta do Gomerál, que atrai aproximadamente 12.000 visitantes em três dias de Festival, sendo considerado um dos mais renomados em toda a região.

Localização e vias de acesso



Endereço: Estrada Bairro do Gomerál

Siga a BR-488 e Av. Juscelino Kubitschek de Oliveira até R. Júlia Antunes Moreira em Campo do Galvão

- | | |
|--|----------------|
| | 3 min (1,1 km) |
| ↑ 1. Siga na direção noroeste na BR-488 | 71 m |
| 📍 2. Na rotatória, pegue a 2ª saída e mantenha-se na BR-488 | 350 m |
| 📍 3. Na rotatória, pegue a 1ª saída para a Av. Juscelino Kubitschek de Oliveira em direção a Hotel Ibis/Hotel Fazenda/Estádio Mun. | 700 m |

Pegue a Av. Luis Carlos da Fonseca até R. Alexandre Fleming em Jardim Rony

- | | |
|---|----------------|
| | 5 min (2,5 km) |
| ↩ 4. Vire à esquerda na R. Júlia Antunes Moreira | 84 m |
| ↑ 5. R. Júlia Antunes Moreira faz uma curva suave à direita e se torna Av. Luis Carlos da Fonseca | 1,4 km |
| 📍 6. Na rotatória, pegue a 2ª saída para a R. Ronaldo Otoni de Mesquita | 450 m |
| 📍 7. Na rotatória, pegue a 2ª saída para a R. Vicente de Paula Perido | 190 m |
| ➡ 8. Vire à direita na Av. Arlete Meirelles Ranieri | 300 m |

Siga a R. Alexandre Fleming até Estr. Pres. Tancredo Neves/Rod. Pres. Tancredo Neves

2 min (1,0 km)

9. Vire à esquerda na R. Alexandre Fleming

220 m

10. Na rotatória, pegue a 2ª saída e mantenha-se na R. Alexandre Fleming

800 m

Continue em Rod. Pres. Tancredo Neves até seu destino

46 min (26,3 km)

11. Na rotatória, continue em frente na Estr. Pres. Tancredo Neves/Rod. Pres. Tancredo Neves

1,4 km

12. Na rotatória, pegue a 3ª saída e mantenha-se na Estr. Pres. Tancredo Neves/Rod. Pres. Tancredo Neves

[Continue na Rod. Pres. Tancredo Neves](#)

14,4 km

13. Continue para Estr. Pres. Tancredo Neves

4,0 km

14. Vire à esquerda

1,2 km

15. Curva suave à direita

4,5 km

16. Curva suave à direita

200 m

17. Vire à esquerda

500 m

18. Vire à esquerda

[O destino estará à direita](#)

83 m

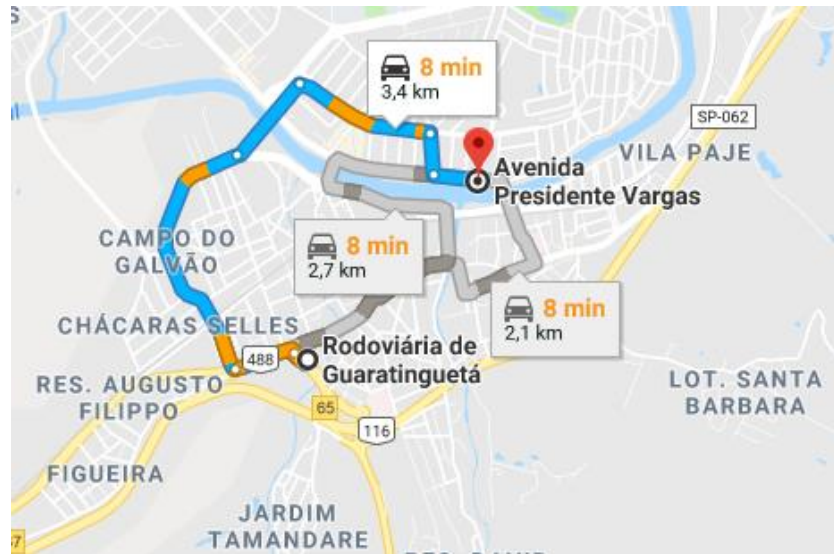
BOSQUE DA AMIZADE



Bosque da Amizade
 Créditos: Maurício Araújo

Localizado as margens do Rio Paraíba do Sul, o Bosque da Amizade é um bom lugar para realizar caminhadas e corridas. Bem arborizado, o espaço garante um clima mais ameno.

Localização e vias de acesso



Endereço: Avenida Presidente Vargas – S/N, as margens do rio Paraíba

Rodoviária de Guaratinguetá

-145, Av. José Juvenal M. dos Santos, 21 - Centro Histórico, Guaratinguetá - SP

- ↑ 1. Siga na direção noroeste na BR-488 71 m
- 📍 2. Na rotatória, pegue a 2ª saída e mantenha-se na BR-488 350 m
- 📍 3. Na rotatória, pegue a 1ª saída para a Av. Juscelino Kubitschek de Oliveira em direção a Hotel Ibis/Hotel Fazenda/Estádio Mun. 1,4 km
- 📍 4. Na rotatória, continue em frente na R. Jacobe Usler Schonfeld 450 m
- 📍 5. Na rotatória, pegue a 1ª saída para a Av. Min. Urbano Marcondes 700 m
- 📍 6. Na rotatória, pegue a 1ª saída para a Rua Monte Castelo 210 m
- ↩ 7. Vire à esquerda na Av. Pres. Vargas 220 m

Av. Pres. Vargas

Guaratinguetá - SP

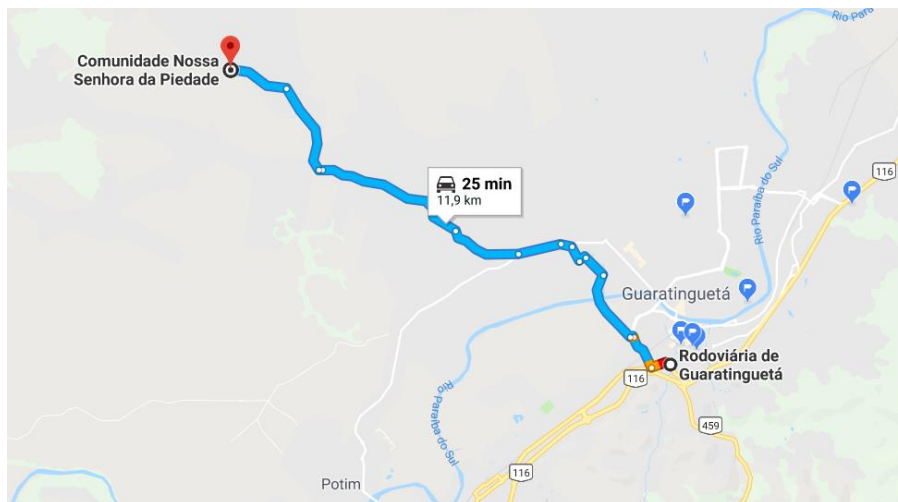
CAPELA NOSSA SENHORA DA PIEDADE



Capela Nossa Senhora da Piedade
Crédito: pedalanimal.blogspot.com.br

Por volta do ano de 1698 a Capela de Nossa Senhora da Piedade foi erguida por meio de doações feitas por Bento Rodrigues Caldeira, João de Almeida e Pedro da Costa Colaço. Em 1890 foi erguida em seu lugar e inaugurada a Catedral Nossa Senhora da Piedade. A igreja foi construída de frente para o Rio Paraíba e para o porto que ali existia na época porque se imaginava que a cidade cresceria naquela direção. Diferente do que se pensou a população se desenvolveu ao Leste da cidade e a igreja ficou de costas para a mesma. Nossa Senhora da Piedade é a Padroeira da Cidade.

Localização e vias de acesso



Endereço: Km 21 Estrada Guaratinguetá – Cunha, Rodovia Paulo Virgínio

- ↑ 1. Siga na direção noroeste na BR-488 71 m
 - 📍 2. Na rotatória, pegue a 2ª saída e mantenha-se na BR-488 350 m
 - 📍 3. Na rotatória, pegue a 1ª saída para a Av. Juscelino Kubitschek de Oliveira em direção a Hotel Ibis/Hotel Fazenda/Estádio Mun. 700 m
- Pegue a Av. Luis Carlos da Fonseca até R. Alexandre Fleming em Jardim Rony 5 min (2,5 km)
- 📍 4. Vire à esquerda na R. Júlia Antunes Moreira 84 m
 - ↑ 5. R. Júlia Antunes Moreira faz uma curva suave à direita e se torna Av. Luis Carlos da Fonseca 1,4 km
 - 📍 6. Na rotatória, pegue a 2ª saída para a R. Ronaldo Otoni de Mesquita 700 m
 - 📍 7. Na rotatória, pegue a 2ª saída para a R. Vicente de Paula Penido 190 m
 - 📍 8. Vire à direita na Av. Arlete Meirelles Ranieri 300 m
- Siga a R. Alexandre Fleming até Estr. Pres. Tancredo Neves/Rod. Pres. Tancredo Neves 2 min (1,0 km)
- 📍 9. Vire à esquerda na R. Alexandre Fleming 220 m
 - 📍 10. Na rotatória, pegue a 2ª saída e mantenha-se na R. Alexandre Fleming 800 m

Continue em Rod. Pres. Tancredo Neves até seu destino

15 min (7,3 km)

11. Na rotatória, continue em frente na Estr. Pres. Tancredo Neves/Rod. Pres. Tancredo Neves

1,4 km

12. Na rotatória, pegue a 3ª saída e mantenha-se na Estr. Pres. Tancredo Neves/Rod. Pres. Tancredo Neves

Continue na Rod. Pres. Tancredo Neves

3,0 km

13. Curva suave à direita

68 m

14. Vire à direita na 1ª rua transversal

1,8 km

15. Vire à esquerda

1,2 km

16. Vire à esquerda

14 m

CAPELA SÃO LÁZARO



Capela São Lázaro

Crédito: <http://vivointensamenteascoisasmaissimples.blogspot.com.br>

A comunidade localizada a 30 km do centro de Guaratinguetá; com vinte e cinco quilômetros de asfalto e cinco quilômetros de estrada de terra. A Igreja construída em; prédio conservado e preservado pela comunidade, na Capela são realizadas missas mensalmente.



Endereço: Estrada da Pedrinha, Gomerl – Guaratinguetá.
Horário de Funcionamento: Horários de Missas.

Siga a BR-488 e Av. Juscelino Kubitschek de Oliveira até R. Júlia Antunes Moreira em Campo do Galvão

3 min (1,1 km)

↑ 1. Siga na direção noroeste na BR-488

71 m

📍 2. Na rotatória, pegue a 2ª saída e mantenha-se na BR-488

330 m

📍 3. Na rotatória, pegue a 1ª saída para a Av. Juscelino Kubitschek de Oliveira em direção a Hotel Ibis/Hotel Fazenda/Estádio Mun.

700 m

Pegue a Av. Luis Carlos da Fonseca até R. Alexandre Fleming em Jardim Rony

5 min (2,5 km)

↩ 4. Vire à esquerda na R. Júlia Antunes Moreira

84 m

↑ 5. R. Júlia Antunes Moreira faz uma curva suave à direita e se torna Av. Luis Carlos da Fonseca

84 m

📍 6. Na rotatória, pegue a 2ª saída para a R. Ronaldo Otoni de Mesquita

1,4 km

📍 7. Na rotatória, pegue a 2ª saída para a R. Vicente de Paula Penido

450 m

↪ 8. Vire à direita na Av. Arlete Meirelles Ranieri

190 m

300 m

Siga a R. Alexandre Fleming até Estr. Pres. Tancredo Neves/Rod. Pres. Tancredo Neves

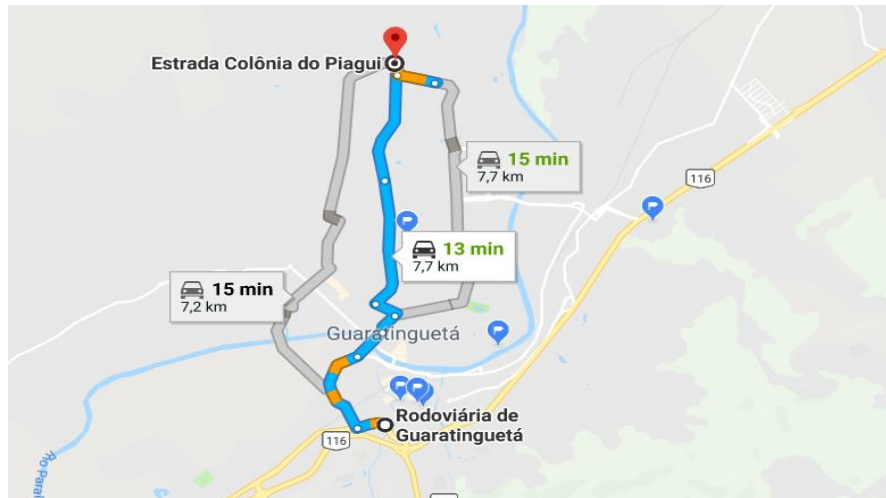
COLONIA DO PIAGUI



Colônia do Piagui
Crédito: Evandro Luiz

A Colônia Piagui é famosa pela pequena Igreja de São João Batista, onde é realizada anualmente a tradicional Festa do Arroz da Colônia do Piagui. Entre as indústrias instaladas na região, está a J.F. Ruzene Cerais, que produz diversas variedades, como arroz preto, arroz vermelho e arroz branco.

Localização e vias de acesso



Endereço: Estrada Colônia do Piauí - Santa Edwiges
Horário de Funcionamento: Aberto diariamente

Pegue a Av. Juscelino Kubitschek de Oliveira até R. Henrique Turner Filho em Vila Paraiba

6 min (2,5 km)

↑ 1. Siga na direção noroeste na BR-488

71 m

📍 2. Na rotatória, pegue a 2ª saída e mantenha-se na BR-488

350 m

📍 3. Na rotatória, pegue a 1ª saída para a Av. Juscelino Kubitschek de Oliveira em direção a Hotel Ibis/Hotel Fazenda/Estádio Mun.

1,4 km

📍 4. Na rotatória, continue em frente na R. Jacobe Usler Schonfeld

450 m

📍 5. Na rotatória, pegue a 2ª saída para a Av. Dr. Ariberto Pereira da Cunha em direção a FATEC/FEG/Forum/Fac. Nog. Gama/Igreja de Frei Galvão

300 m

Siga a R. Alberto Barbeta, Estr. Césare Zangrande e Av. George Washington Galvão Nogueira até Estr. Col. do Piauí

7 min (5,2 km)

📍 6. Na rotatória, pegue a 3ª saída para a R. Henrique Turner Filho

400 m

➡ 7. Vire à direita na R. Alberto Barbeta

1,9 km

↑ 8. Continue para Estr. Césare Zangrande

1,6 km

➡ 9. Vire à direita na Av. George Washington Galvão Nogueira

500 m

📍 10. Na rotatória, pegue a 4ª saída e mantenha-se na Av. George Washington Galvão Nogueira

700 m

↷ 11. Curva suave à direita na Estr. Césare Zangrande

16 m

↶ 12. Vire à esquerda na Estr. Col. do Piauí

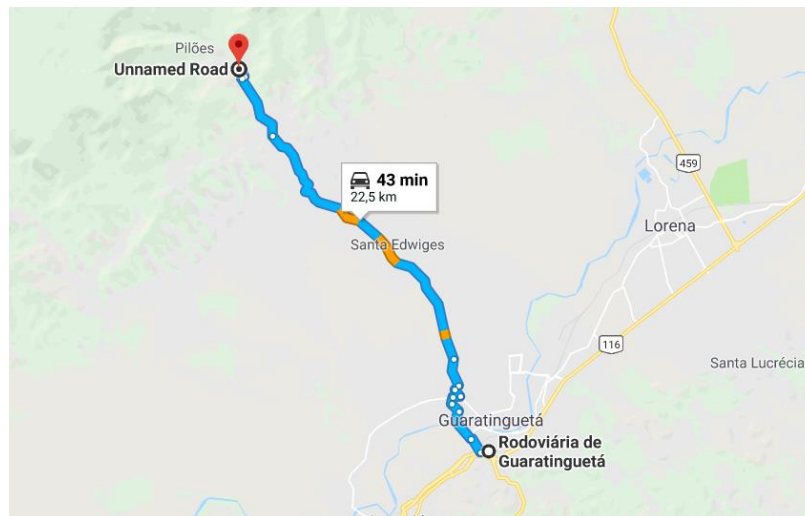
28 m

CAPELA SANT'ANA



Capela Sant'ana – Bairro Pilões.
Crédito: <http://sitiomaqtube.blogspot.com.br>

Conhecida como capelinha de Sant'Ana, fica situada nas proximidades da serra da Mantiqueira no bairro dos pilões.



Endereço: Estrada Vicinal Plínio Galvão Cesar, Guaratinguetá.
Horário de Funcionamento: Não informado

Siga a BR-488 e Av. Juscelino Kubitschek de Oliveira até R. Júlia Antunes Moreira em Campo do Galvão

- ↑ 1. Siga na direção noroeste na BR-488 3 min (1,1 km)
- 📍 2. Na rotatória, pegue a 2ª saída e mantenha-se na BR-488 71 m
- 📍 3. Na rotatória, pegue a 1ª saída para a Av. Juscelino Kubitschek de Oliveira em direção a Hotel Ibis/Hotel Fazenda/Estádio Mun. 350 m

Pegue a Av. Luis Carlos da Fonseca até R. Alexandre Fleming em Jardim Rony

- 📍 4. Vire à esquerda na R. Júlia Antunes Moreira 4 min (2,3 km)

- ↑ 5. R. Júlia Antunes Moreira faz uma curva suave à direita e se torna Av. Luis Carlos da Fonseca 1,4 km

- 📍 6. Na rotatória, pegue a 2ª saída para a R. Ronaldo Otoni de Mesquita 450 m

- 📍 7. Na rotatória, pegue a 1ª saída para a Av. Altino Garcia Ribeiro 300 m

- ↗ 8. Vire à direita na R. Alexandre Fleming 50 s (300 m)

Pegue a Estr. Vicinal Plínio Galvão César até seu destino

- ↗ 8. Vire à direita na R. Alexandre Fleming 50 s (300 m)

Pegue a Estr. Vicinal Plínio Galvão César até seu destino

- 📍 9. Na rotatória, pegue a 3ª saída para a Av. Min. Salgado Filho 40 min (20,9 km)

- ↗ 10. Vire à direita na R. Mario Pernambuco 400 m

- ↖ 11. Vire à esquerda na R. Xavantes 240 m
- 📍 [Passe por 1 rotatória](#)

- 1,2 km

FAZENDA MÃE DA ESPERANÇA



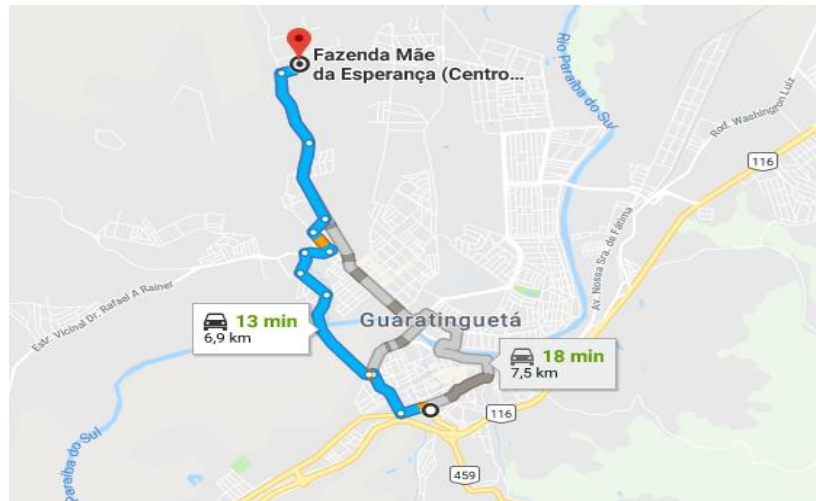
Fazenda Mãe da Esperança
 Crédito: <https://www.google.com.br>

A Fazenda da Esperança é uma comunidade terapêutica com mais de 30 anos de experiência na recuperação de jovens dependentes químicos. Avaliada como a maior obra da América Latina desenvolvendo essa atividade e ajudando milhares de famílias, atualmente se encontra em 15 países do ocidente ao oriente. Seu trabalho se baseia no

tripé: convivência em família, trabalho como processo pedagógico e espiritualidade para encontrar um sentido de vida.

A Fazenda da Esperança Mãe da Esperança é uma unidade de recuperação feminina situada na cidade de Guaratinguetá-SP.

Localização e vias de acesso



Endereço: Estrada Vicinal Plínio Galvão, Jardim Aeroporto, Guaratinguetá
Horário de Funcionamento: Segunda à Domingo, das 08h às 17h.

Siga a BR-488 e Av. Juscelino Kubitschek de Oliveira até R. Júlia Antunes Moreira em Campo do Galvão

3 min (1,1 km)

↑ 1. Siga na direção noroeste na BR-488

71 m

📍 2. Na rotatória, pegue a 2ª saída e mantenha-se na BR-488

350 m

📍 3. Na rotatória, pegue a 1ª saída para a Av. Juscelino Kubitschek de Oliveira em direção a Hotel Ibis/Hotel Fazenda/Estádio Mun.

700 m

Pegue a Av. Luis Carlos da Fonseca até R. Alexandre Fleming em Jardim Rony

4 min (2,3 km)

Pegue a Av. Luis Carlos da Fonseca até R. Alexandre Fleming em Jardim Rony

4 min (2,3 km)

↩ 4. Vire à esquerda na R. Júlia Antunes Moreira

84 m

↑ 5. R. Júlia Antunes Moreira faz uma curva suave à direita e se torna Av. Luis Carlos da Fonseca

1,4 km

📍 6. Na rotatória, pegue a 2ª saída para a R. Ronaldo Otoni de Mesquita

450 m

📍 7. Na rotatória, pegue a 1ª saída para a Av. Altino Garcia Ribeiro

300 m

↪ 8. Vire à direita na R. Alexandre Fleming

📍 9. Na rotatória, pegue a 3ª saída para a Av. Min. Salgado Filho

400 m

↪ 10. Vire à direita na R. Mario Pernambuco

240 m

↩ 11. Vire à esquerda na R. Xavantes

📍 Passe por 1 rotatória

1,2 km

↑ 12. Continue para Estr. Vicinal Plínio Galvão César

1,1 km

↪ 13. Vire à direita

⚠ Estrada de uso restrito

📍 O destino estará à esquerda

280 m

FAZENDA NEUCHATEL



Fazenda Neuchatel
Crédito: <http://fazendaneuchatel.blogspot.com.br/>

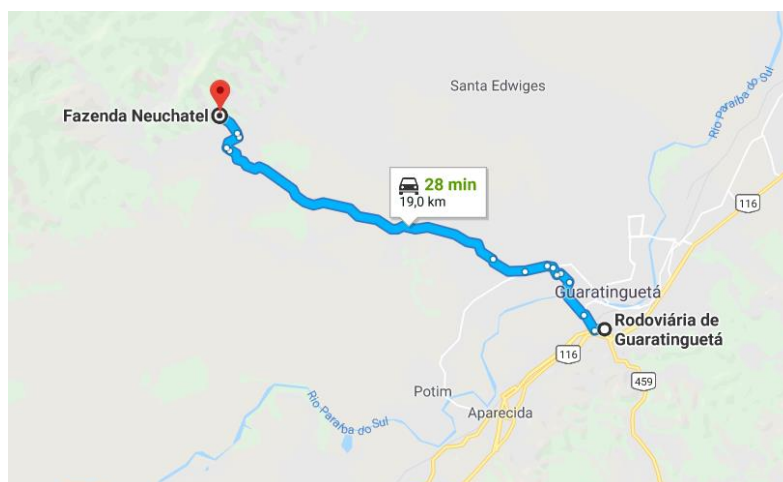
Fazenda colonial do ciclo cafeeiro, tem uma bela característica em especial que a difere de todas as outras, uma construção lembrando o clássico, uma roda d'água instalada em seu interior no primeiro piso com quase 5 metros de altura que capta as águas das montanhas por um aqueduto que era usado para moagem e beneficiamento do café.

Com a ajuda de Regina Maia arquiteta e amiga da família resgataram-se as fotos e estudos da casa que por volta de 1984 já se encontrava com seus telhados e janelas caindo, estava esquecida no mausoléu que se tornou.

Quando encontrada em 2001 com mais de 3 metros de entulho em seu interior foi reerguida e restaurada em suas características originais, também sendo posteriormente decorada pelos seus atuais proprietários Ronald e Michele Clark.

No caminho para a casa grande, o visitante deve passar por uma extensa trilha e por um pequeno rio para chegar a esse lugar tão aconchegante.

Localização e vias de acesso



Endereço: Estrada Vicinal Dr. Rafael A Rainer, Guaratinguetá – SP.

Horário de Funcionamento: Com agendamento

Siga a BR-488 e Av. Juscelino Kubitschek de Oliveira até R. Júlia Antunes Moreira em Campo do Galvão

3 min (1,1 km)

↑ 1. Siga na direção noroeste na BR-488

71 m

📍 2. Na rotatória, pegue a 2ª saída e mantenha-se na BR-488

350 m

📍 3. Na rotatória, pegue a 1ª saída para a Av. Juscelino Kubitschek de Oliveira em direção a Hotel Ibis/Hotel Fazenda/Estádio Mun.

700 m

Pegue a Av. Luis Carlos da Fonseca até R. Alexandre Fleming em Jardim Rony

5 min (2,5 km)

↩ 4. Vire à esquerda na R. Júlia Antunes Moreira

84 m

↑ 5. R. Júlia Antunes Moreira faz uma curva suave à direita e se torna Av. Luis Carlos da Fonseca

1,4 km

📍 6. Na rotatória, pegue a 2ª saída para a R. Ronaldo Otoni de Mesquita

450 m

📍 7. Na rotatória, pegue a 2ª saída para a R. Vicente de Paula Penido

190 m

↪ 8. Vire à direita na Av. Arlete Meirelles Ranieri

300 m

Siga a R. Alexandre Fleming até Estr. Pres. Tancredo Neves/Rod. Pres. Tancredo Neves

2 min (1,0 km)

↩ 9. Vire à esquerda na R. Alexandre Fleming

220 m

📍 10. Na rotatória, pegue a 2ª saída e mantenha-se na R. Alexandre Fleming

800 m

📍 11. Na rotatória, continue em frente na Estr. Pres. Tancredo Neves/Rod. Pres. Tancredo Neves

1,4 km

📍 12. Na rotatória, pegue a 3ª saída e mantenha-se na Estr. Pres. Tancredo Neves/Rod. Pres. Tancredo Neves

📍 Continue na Rod. Pres. Tancredo Neves

11,2 km

↪ 13. Curva suave à direita

130 m

↪ 14. Vire à direita

600 m

↩ 15. Vire à esquerda

190 m

↪ 16. Vire à direita

900 m

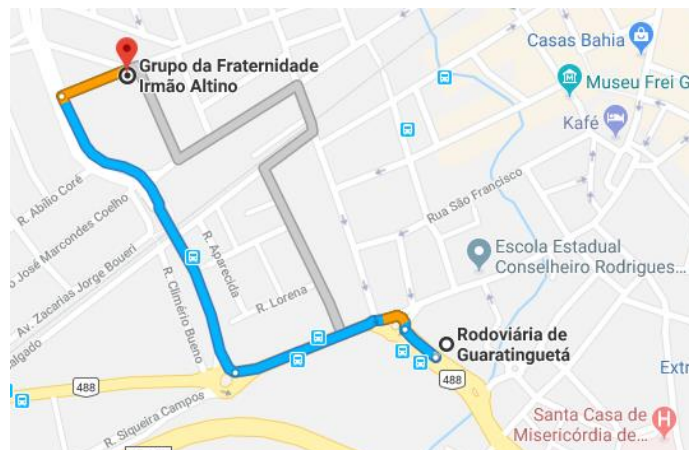
GRUPO FRATERNIDADE IRMÃOS ALTINO



Grupo Fraternidade Irmãos Altino
Crédito: <http://www.irmaoaltino.com.br>

O Grupo Fraternidade Irmãos Altino é uma Entidade Espírita, Civil, filantrópica, sem fins lucrativos ou político partidário, fundado em 25 de junho de 1960. Pertence ao Movimento Fraternidade (MOFRA), filiado à Organização Social Cristã Espírita André Luiz (OSCAL) e a União das Sociedades Espíritas (USE).

Localização e vias de acesso



Endereço: Rua Álvaro Cabral, 381, Campo do Galvão, Guaratinguetá
Horário de Funcionamento: Segunda à Sábado, das 08h às 18h.

- ↑ 1. Siga na direção noroeste na BR-488 71 m

- ⚙ 2. Na rotatória, pegue a 2ª saída e mantenha-se na BR-488 350 m

- ⚙ 3. Na rotatória, pegue a 1ª saída para a Av. Juscelino Kubitschek de Oliveira em direção a Hotel Ibis/Hotel Fazenda/Estádio Mun. 600 m

- ↘ 4. Vire à direita na R. Álvares Cabral 120 m
i O destino estará à direita

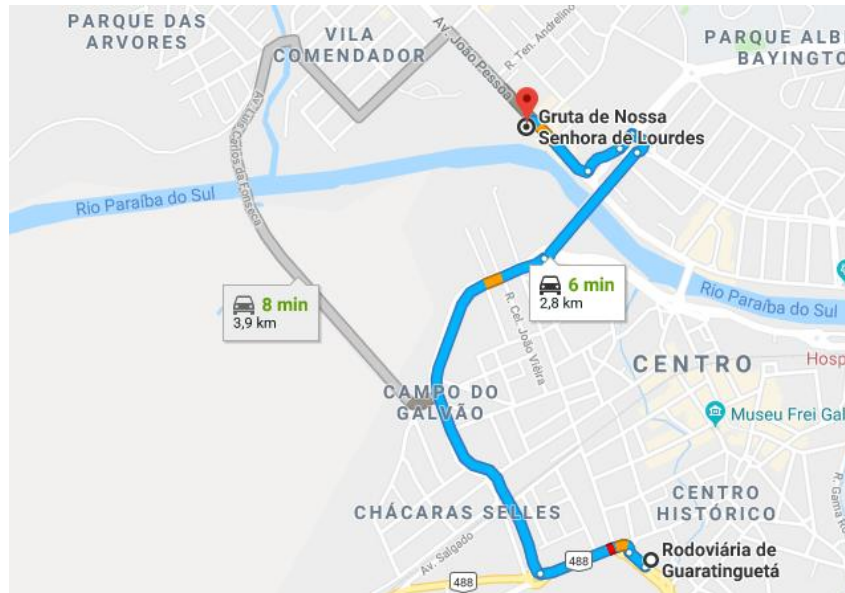
GRUTA NOSSA SENHORA DE LOURDES



Gruta Nossa Senhora de Lourdes
Crédito: <https://www.tripadvisor.com.br>

A gruta está localizada na Casa Puríssimo Coração de Maria, antigo Orfanato. Foi construída em 1921 para abrigar pedra trazida de Lourdes, na França. Localização: Bairro do Pedregulho, margem esquerda do rio Paraíba.

Localização e vias de acesso



Endereço: Avenida João Pessoa, Vila Comendador Rodrigues

Horário de Funcionamento: Segunda à Domingo, das 08h às 18h.

Siga a BR-488 até Av. Juscelino Kubitscheck de Oliveira em Vila Alves

1. Siga na direção noroeste na BR-488 1 min (400 m)
2. Na rotatória, pegue a 2ª saída e mantenha-se na BR-488 71 m

Continue em Av. Juscelino Kubitscheck de Oliveira. Pegue a R. Jacobe Usler Schonfeld até Av. João Pessoa em Pedregulho

3. Na rotatória, pegue a 1ª saída para a Av. Juscelino Kubitscheck de Oliveira em direção a Hotel Ibis/Hotel Fazenda/Estádio Mun. 5 min (2,4 km)
 4. Na rotatória, continue em frente na R. Jacobe Usler Schonfeld 1,4 km
 5. Na rotatória, pegue a 3ª saída em direção a E. E. AR/Pedregulho 450 m
 6. Vire à esquerda na Av. Dr. Ariberto Pereira da Cunha 95 m
 7. Av. Dr. Ariberto Pereira da Cunha faz uma curva suave à direita e se torna Praça Treze de Maio 63 m
 8. Na rotatória, pegue a 1ª saída para a Av. João Pessoa em direção a Pedregulho/E. E. Aeronáutica 140 m
- i O destino estará à esquerda 260 m

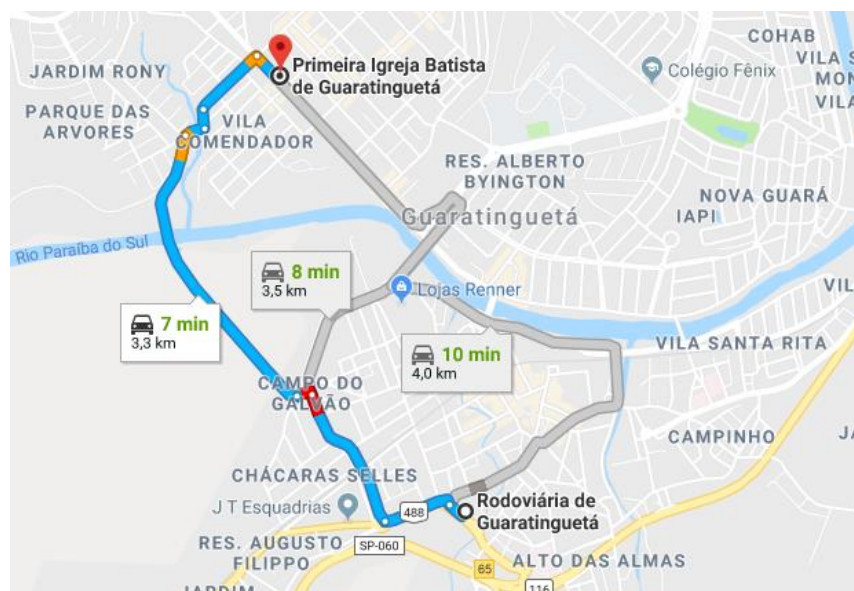
IGREJA BATISTA



Igreja Batista
Crédito: <https://www.facebook.com>

A Congregação Batista foi organizada no dia 4 de abril de 1937, sendo administrada até o ano de 1939 pela Igreja Batista da Liberdade (São Paulo), que enviava pregadores e seu pastor titular Erodice Fontes de Queiroz (em memória), o qual vinha uma vez por mês a nossa cidade.

Localização e vias de acesso



Endereço: Avenida João Pessoa, n.1380, Pedregulho, Guaratinguetá
Horário de Funcionamento: Segunda à Sábado das 08h às 18h, Domingo das 08h às 12h

Siga a BR-488 e Av. Juscelino Kubitschek de Oliveira até R. Júlia Antunes Moreira em Campo do Galvão

3 min (1,1 km)

↑ 1. Siga na direção noroeste na BR-488

71 m

📍 2. Na rotatória, pegue a 2ª saída e mantenha-se na BR-488

350 m

📍 3. Na rotatória, pegue a 1ª saída para a Av. Juscelino Kubitschek de Oliveira em direção a Hotel Ibis/Hotel Fazenda/Estádio Mun.

700 m

Pegue a Av. Luis Carlos da Fonseca até Av. João Pessoa em Vila Comendador Rodrigues Alves

4 min (2,0 km)

Pegue a Av. Luis Carlos da Fonseca até Av. João Pessoa em Vila Comendador Rodrigues Alves

4 min (2,0 km)

↩ 4. Vire à esquerda na R. Júlia Antunes Moreira

84 m

↑ 5. R. Júlia Antunes Moreira faz uma curva suave à direita e se torna Av. Luis Carlos da Fonseca

1,4 km

📍 6. Na rotatória, pegue a 1ª saída para a Av. Eduardo Rodrigues Alves

94 m

↩ 7. Vire à esquerda na R. Expedicionário Benedito Patrício

86 m

↑ 8. R. Expedicionário Benedito Patrício faz uma curva suave à direita e se torna R. Waldemar Ferreira

350 m

↪ 9. Vire à direita na Av. João Pessoa

📍 O destino estará à esquerda

49 s (140 m)

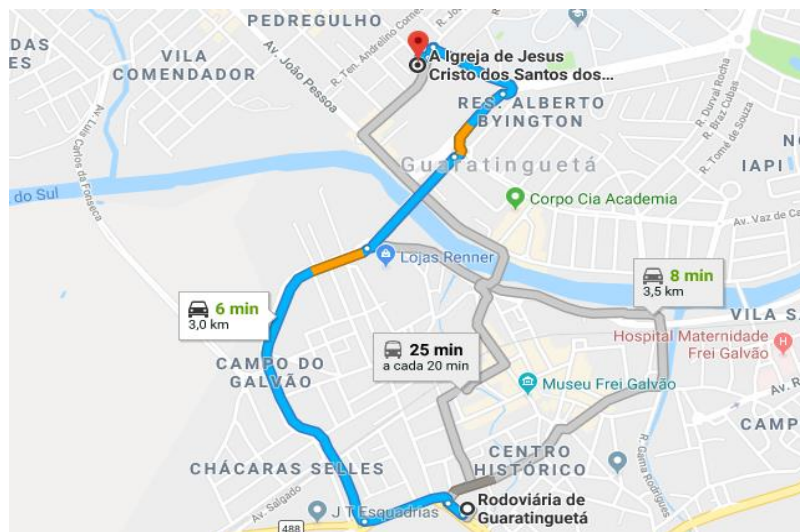
IGREJA DOS MORMONS



Igreja dos Mórmons
Crédito: Evandro Luiz Fialho

A Igreja de Jesus Cristo dos Santos dos Últimos Dias fica localizado na cidade de Guaratinguetá, no Vale do Paraíba, interior do estado de São Paulo. Mais conhecida como igreja dos mórmons, onde seus missionários realizam serviços humanitários em todo o mundo. Ela é muito bem arquitetada e muito bem cuidada e está aberta para visitantes.

Localização e vias de acesso



Endereço: Rua dos Mórmons, n.140, Jardim Coelho Neto, Guaratinguetá
Horário de Funcionamento: Terça à sábado das 19h às 21h, Domingo das 09h às 12h

- ↑ 1. Siga na direção noroeste na BR-488 71 m
 - 📍 2. Na rotatória, pegue a 2ª saída e mantenha-se na BR-488 350 m
 - 📍 3. Na rotatória, pegue a 1ª saída para a Av. Juscelino Kubitschek de Oliveira em direção a Hotel Ibis/Hotel Fazenda/Estádio Mun. 1,4 km
 - 📍 4. Na rotatória, continue em frente na R. Jacobe Usler Schonfeld 450 m
 - 📍 5. Na rotatória, pegue a 2ª saída para a Av. Dr. Ariberto Pereira da Cunha em direção a FATEC/FEG/Forum/Fac. Nog. Gama/Igreja de Frei Galvão 300 m
- Continue em R. Henrique Turner Filho. Dirija até R. Dos Mormons 56 s (450 m)
- 📍 6. Na rotatória, pegue a 3ª saída para a R. Henrique Turner Filho 400 m
 - 📍 7. Vire à esquerda na R. Alberto Barbata 50 m
 - 📍 8. Vire à direita na R. Dos Mormons 27 m
- 📍 O destino estará à esquerda

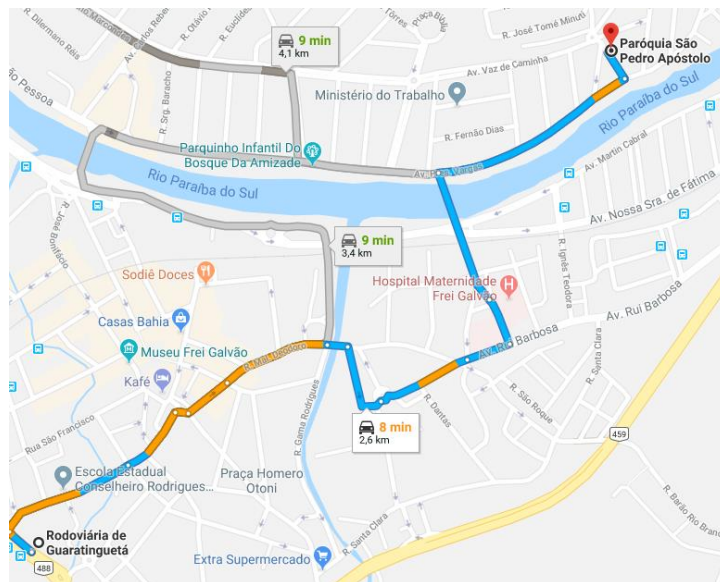
IGREJA DE SÃO PEDRO APÓSTOLO



Igreja de São Pedro Apóstolo
Crédito: <http://arqaparecida.org.br>

A Paróquia São Pedro Apóstolo em Guaratinguetá celebra até o dia 10 de julho seu padroeiro. O tema escolhido para a festa deste ano é o tema central do mais recente documento escrito pelo nosso Papa Bento XVI, a Exortação Apostólica pós-sinodal Verbum Domini.

Localização e vias de acesso



Endereço: Praça Cristóvão Colombo, n. 210, Nova Guará
Horário de Funcionamento: Segunda à Sábado das 08h às 18h, Domingo das 08h às 12h

1. Siga na direção noroeste na BR-488 15 s (71 m)
- Continue em R. Visc. de Guaratinguetá. Pegue a R. Cel. Virgílio, R. Mal. Deodoro e Praça Joaquim Vilela de O. Marcondes até R. Henrique Dias em São Benedito 4 min (1,2 km)
2. Na rotatória, pegue a 1ª saída para a R. Visc. de Guaratinguetá 350 m
 3. Continue para R. Cel. Virgílio 170 m
 4. Vire à direita para permanecer na R. Cel. Virgílio 33 m
 5. Vire à esquerda na R. Pedro Marcondes 120 m
 6. Continue para R. Mal. Deodoro 260 m
 7. Continue para R. Bejamin Constant 50 m
 8. R. Bejamin Constant faz uma curva à direita e se torna Praça Joaquim Vilela de O. Marcondes 110 m
 9. Na rotatória, pegue a 1ª saída para a R. Henrique Dias 240 m
 10. Continue para Av. Rui Barbosa 110 m
- Pegue a R. André Alckmin e Av. Pres. Vargas até Praça Cristóvão Colombo em Nova Guará 2 min (1,0 km)
11. Vire à esquerda na R. Gastão Meireles 120 m
 12. Continue em frente na R. André Alckmin 350 m
 13. Vire à direita na Av. Pres. Vargas 500 m
 14. Vire à esquerda na Praça Cristóvão Colombo 75 m
- i O destino estará à direita

MEMORIAL FREI GALVÃO

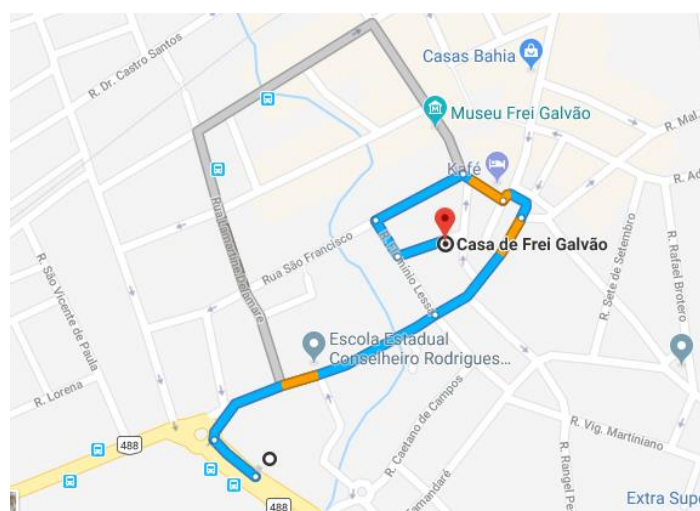


Memorial de Frei Galvão

Crédito: <https://www.guiavaledoparaiba.com.br>

Localizado ao lado do Oratório de Frei Galvão Construtor, à rua Frei Galvão, o Memorial reúne um rico acervo em documentos, fotografias de parentes do “tio santo” no século dezenove, imagens, anjos e sala dos milagres. Uma galeria de quadros de artistas regionais e a memória de Guaratinguetá na época de Frei Galvão, em maquete, quadros e objetos, constituem atrações de grande valor para a cultura de crianças, turistas e devotos, sobre o primeiro santo brasileiro.

Localização e vias de acesso



Endereço: Rua Frei Lucas, n. 23, Centro, Guaratinguetá
Horário de Funcionamento: Segunda à Domingo, das 08h às 18h

↑ 1. Siga na direção noroeste na BR-488

15 s (71 m)

Continue em R. Visc. de Guaratinguetá. Pegue a R. Cel. Virgílio e Rua São Francisco até R. Frei Lucas

4 min (850 m)

📍 2. Na rotatória, pegue a 1ª saída para a R. Visc. de Guaratinguetá

350 m

↑ 3. Continue para R. Cel. Virgílio

170 m

↶ 4. Mantenha-se à esquerda para continuar em R. Feijo

58 m

↷ 5. Vire à direita na R. Frei Galvão

62 m

↑ 6. R. Frei Galvão faz uma curva à esquerda e se torna Rua São Francisco

130 m

↶ 7. Vire à esquerda na R. Flaminio Lessa

54 m

↶ 8. Vire à esquerda na R. Frei Lucas

📍 O destino estará à direita

63 m

SANTUÁRIO SANTO EXPEDITO



Santuário Santo Expedito
Crédito: Sílvia Farias

Localizado na zona rural de Guaratinguetá, próximo ao bairro Rocinha. Chama atenção pela beleza arquitetônica de sua fachada e pela simplicidade de seu interior.

Localização e vias de acesso



Endereço: Rodovia Paulo Virgílio, km 22, Rocinha, Guaratinguetá

Horário de Funcionamento: Segunda à Sábado das 08h às 18h, Domingo das 08h às 12h

1. Siga na direção noroeste na BR-488
 2. Na rotatória, pegue a 3ª saída e mantenha-se na BR-488
 3. Na rotatória, pegue a 1ª saída e mantenha-se na BR-488
 4. Na rotatória, pegue a 1ª saída para a BR-459/BR-488
 5. Na rotatória, pegue a 1ª saída para a BR-459
 6. Na rotatória, pegue a 1ª saída e mantenha-se na BR-459
- Dirija até seu destino
7. Curva acentuada à esquerda
 8. Vire à direita
- i** O destino estará à direita

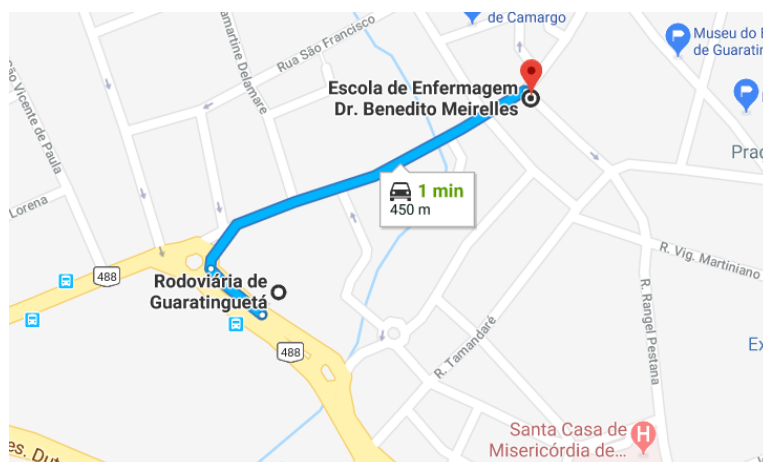
PRÉDIO ESCOLA DE ENFERMAGEM DR. BENEDITO MEIRELLES



Escola de Enfermagem Doutor Benedito Meirelles
Crédito: <http://www.guiavaledoparaiba.com.br>

Casa que foi morada do médico Benedito Meirelles, atende a várias pessoas de outras cidades buscando formação na área de enfermagem.

Localização e vias de acesso



Endereço: Rua Prudente de Moraes, n. 08, Centro – Guaratinguetá.
Horário de Funcionamento: Segunda a Sábado, das 08 h às 23 h.

- ↑ 1. Siga na direção noroeste na BR-488 71 m

- 📍 2. Na rotatória, pegue a 1ª saída para a R. Visc. de Guaratinguetá 350 m

- ↑ 3. Continue para R. Cel. Virgílio 49 m

- ➡ 4. Vire à direita na R. Prudente de Morães 10 m

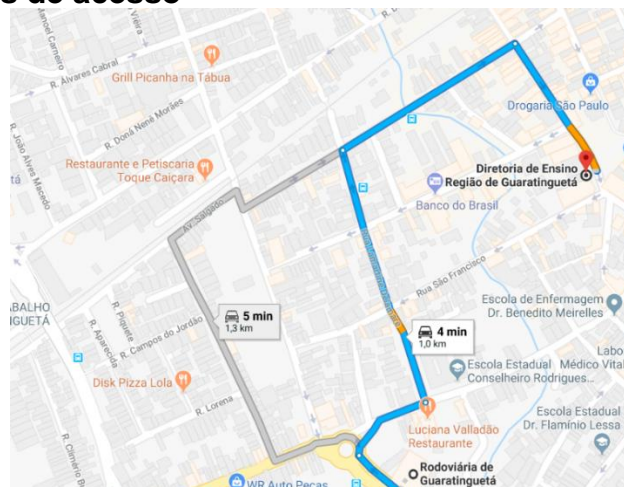
PRÉDIO DA DIRETORIA DE ENSINO – CORONEL ALFREDO DE B. SANTOS



Prédio Coronel Alfredo de Barros Santos
Crédito: <https://pt.wikipedia.org>

O prédio foi construído em propriedade doada para o Estado pelo Doutor Flaminio Antônio do Nascimento Lessa, por testamento, em 1877, sob a condição de servir à educação e ao ensino. Nele funcionou o primeiro grupo escolar da cidade, sediando atualmente a Diretoria de Ensino.

Localização e vias de acesso



Endereço: Praça Conselheiro Rodrigues Alves, n. 27, Centro – Guaratinguetá.
Horário de Funcionamento: Segunda à Sábado, das 07h às 18h.

- ↑ 1. Siga na direção noroeste na BR-488 71 m

 - 📍 2. Na rotatória, pegue a 1ª saída para a R. Visc. de Guaratinguetá 120 m

 - ↶ 3. Vire à esquerda na Rua Lamartine Delamare 350 m

 - ↷ 4. Vire à direita na R. Domingos Rodrigues Alves 260 m

 - ↷ 5. Vire à direita na R. José Bonifácio 180 m

 - ↑ 6. Continue para Praça Conselheiro Rodrigues Alves/R. Frei Galvão 20 m
- i O destino estará à direita

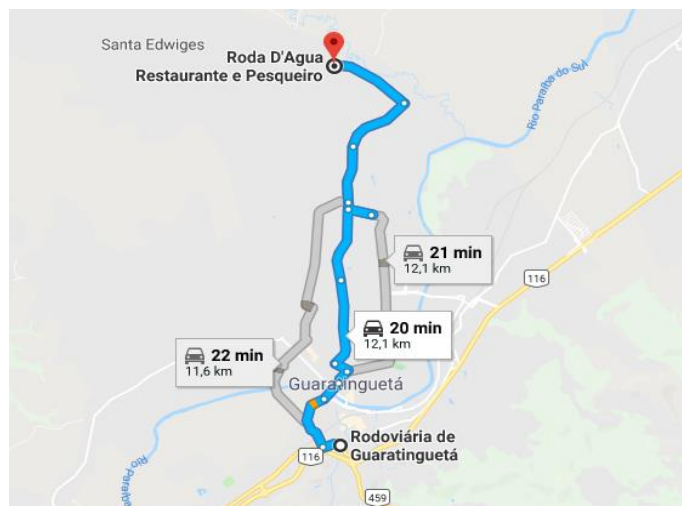
PESQUEIRO RODA D'ÁGUA



Pesqueiro Roda D'água
Crédito: <https://www.facebook.com>

Pesqueiro e Restaurante com almoço a lá carte e porções aos finais de semana, o sistema Self Service oferece churrasco aos domingos e feriados, pesqueiro com lagos de tilápia e bagre, playground kids, contato com a natureza.

Localização e vias de acesso



Endereço: Estrada Colônia do Piagui, n. 6067, Colônia do Piagui
Horário de Funcionamento: Sábado e Domingo, das 10h às 18h.

- ↑ 1. Siga na direção noroeste na BR-488 71 m

 - 📍 2. Na rotatória, pegue a 2ª saída e mantenha-se na BR-488 350 m

 - 📍 3. Na rotatória, pegue a 1ª saída para a Av. Juscelino Kubitschek de Oliveira em direção a Hotel Ibis/Hotel Fazenda/Estádio Mun. 1,4 km

 - 📍 4. Na rotatória, continue em frente na R. Jacobe Usler Schonfeld 450 m

 - 📍 5. Na rotatória, pegue a 2ª saída para a Av. Dr. Ariberto Pereira da Cunha em direção a FATEC/FEG/Forum/Fac. Nog. Gama/Igreja de Frei Galvão 300 m

 - Pegue a R. Alberto Barbeta, Estr. Césare Zangrande, Av. George Washington Galvão Nogueira, Estr. Césare Zangrande e Estr. da Colonia do Piagui até seu destino 15 min (9,5 km)

 - 📍 6. Na rotatória, pegue a 3ª saída para a R. Henrique Turner Filho 400 m

 - ➡ 7. Vire à direita na R. Alberto Barbeta 1,9 km

 - ↑ 8. Continue para Estr. Césare Zangrande 1,6 km

 - ➡ 9. Vire à direita na Av. George Washington Galvão Nogueira 500 m

 - 📍 10. Na rotatória, pegue a 4ª saída e mantenha-se na Av. George Washington Galvão Nogueira 700 m

 - ➡ 11. Curva suave à direita na Estr. Césare Zangrande 1,2 km

 - ↑ 12. Continue para Estr. da Colonia do Piagui 1,5 km

 - ↶ 13. Vire à esquerda 1,7 km
- 📍 destino estará à esquerda

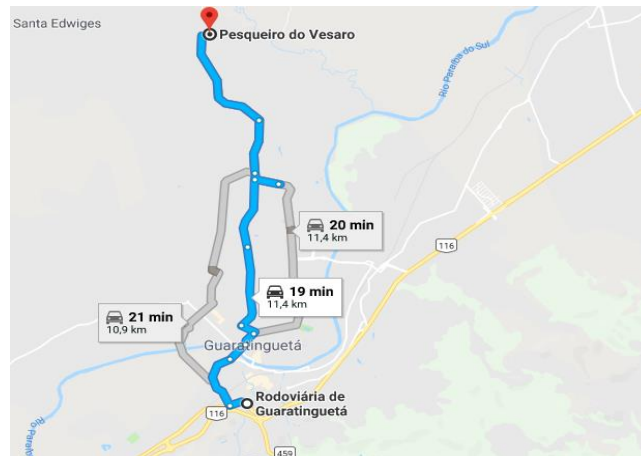
PESQUEIRO VESARO



Pesqueiro Vesaro
 Crédito: <https://www.facebook.com>

Ambiente agradável e familiar, contato direto com a natureza. Conta com serviços de Buffet, lago para a prática de pesca esportiva, espaço para realização de eventos.

Localização e vias de acesso



Endereço: Estrada das Posses, Guaratinguetá
Horário de Funcionamento: Sexta à Domingo, das 08h às 18h

Pegue a Av. Juscelino Kubitschek de Oliveira até R. Henrique Turner Filho em Vila Paraiba

- | | | |
|---|--|----------------|
| ↑ | 1. Siga na direção noroeste na BR-488 | 6 min (2,5 km) |
| 📍 | 2. Na rotatória, pegue a 2ª saída e mantenha-se na BR-488 | 71 m |
| 📍 | 3. Na rotatória, pegue a 1ª saída para a Av. Juscelino Kubitschek de Oliveira em direção a Hotel Ibis/Hotel Fazenda/Estádio Mun. | 350 m |
| 📍 | 4. Na rotatória, continue em frente na R. Jacobe Usler Schonfeld | 1,4 km |
| 📍 | 5. Na rotatória, pegue a 2ª saída para a Av. Dr. Ariberto Pereira da Cunha em direção a FATEC/FEG/Forum/Fac. Nog. Gama/Igreja de Frei Galvão | 450 m |
| | | 300 m |

Pegue a R. Alberto Barbeta e Estr. Césare Zangrande até Estr. das Posses

- | | | |
|---|---|-----------------|
| 📍 | 6. Na rotatória, pegue a 3ª saída para a R. Henrique Turner Filho | 14 min (8,9 km) |
| ↶ | 7. Vire à direita na R. Alberto Barbeta | 400 m |
| ↑ | 8. Continue para Estr. Césare Zangrande | 1,9 km |
| ↶ | 9. Vire à direita na Av. George Washington Galvão Nogueira | 1,6 km |
| 📍 | 10. Na rotatória, pegue a 4ª saída e mantenha-se na Av. George Washington Galvão Nogueira | 500 m |
| ↶ | 11. Curva suave à direita na Estr. Césare Zangrande | 700 m |
| ↶ | 12. Vire à esquerda na Estr. das Posses | 1,2 km |
| | | 2,5 km |

PESQUEIRO PLANETA ÁGUA



Pesqueiro Planeta Água
Crédito: <https://www.facebook.com>

Ambiente agradável e familiar, contato direto com a natureza. Conta com serviços hospedagem, Buffet, petiscaria, lago para a prática de pesca esportiva, espaço para realização de eventos.

Localização e vias de acesso



Endereço: Clube dos Quinhentos

Horário de funcionamento: De terça a Domingo das 08h às 18h

Pegue a BR-116/BR-459 em Pedreira via BR-488

- | | | |
|---|---|----------------|
| ↑ | 1. Siga na direção noroeste na BR-488 | 3 min (1,0 km) |
| 📍 | 2. Na rotatória, pegue a 3ª saída e mantenha-se na BR-488 | 71 m |
| 📍 | 3. Na rotatória, pegue a 1ª saída e mantenha-se na BR-488 | 250 m |
| 📍 | 4. Na rotatória, pegue a 1ª saída para a BR-459/BR-488 | 300 m |
| 📍 | 5. Na rotatória, pegue a 2ª saída para a rampa de acesso à BR-459 | 140 m |
| 📍 | | 250 m |
| 🚶 | 6. Pegue a BR-116/BR-459 | 2 min (3,3 km) |

Continue em Av. José Zaccaro Neto até seu destino em Belvedere Club dos 500, Guaratinguetá

- | | | |
|---|--|----------------|
| ➡ | 7. Vire à direita na Av. José Zaccaro Neto | 3 min (1,0 km) |
| ⬅ | 8. Vire à esquerda | 800 m |

SÍTIO BELO MONTE

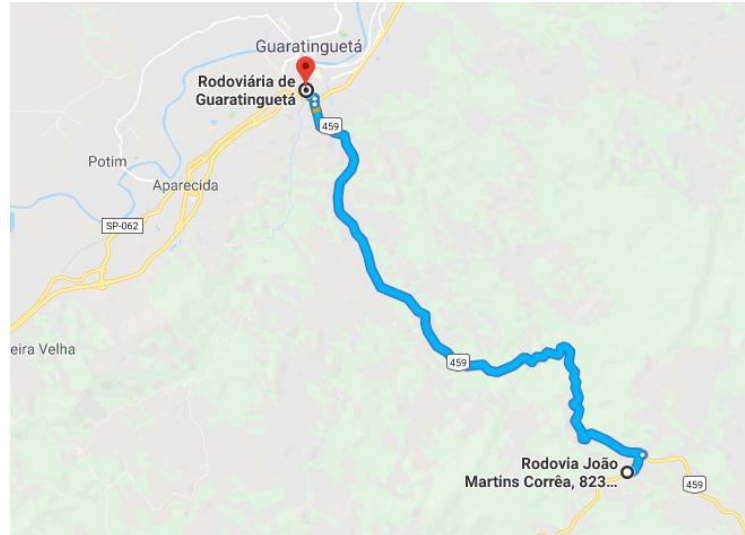


Sítio Belo Monte

Crédito: <https://www.facebook.com>

Sítio com várias opções de lazer, como: piscinas, parque, contato com a natureza, parque, espaço para realização de eventos.

Localização e vias de acesso



Endereço: Rod. João Martins Corrêa, km1
Horário de funcionamento: Aberto diariamente

- ↑ 1. Siga na direção nordeste na Rod. João Martins Corrêa
 - ↩ 2. Curva acentuada à esquerda na BR-459
 - 📍 3. Na rotatória, pegue a 2ª saída para a BR-459/BR-488
 - 📍 4. Na rotatória, pegue a 1ª saída para a BR-488
 - 📍 5. Na rotatória, pegue a 2ª saída e mantenha-se na BR-488
- i** O destino estará à direita

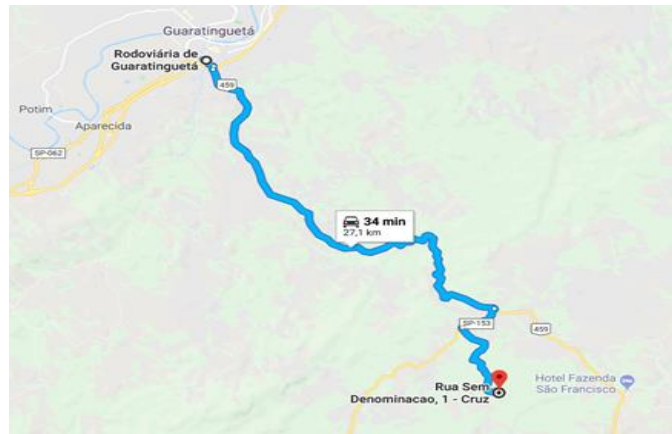
SÍTIO VACA ESTRELADA



Sítio Vaca Estrelada
Crédito: www.vacaestrelada.com.br

Localizada no Vale do Paraíba, numa região privilegiada entre as belezas naturais da região de Guaratinguetá e as maravilhosas montanhas de Cunha, a Fazenda Boa Esperança possui uma área de 120 alqueires, sendo mais da metade coberta por Mata Atlântica nativa.

Localização e vias de acesso



Endereço: R. Sem Denominação, 1 - Cruz
Horário de funcionamento: Aberto diariamente

Dirija por BR-459

↑	1. Siga na direção noroeste na BR-488	22 min (22,6 km)
📍	2. Na rotatória, pegue a 3ª saída e mantenha-se na BR-488	71 m
📍	3. Na rotatória, pegue a 1ª saída e mantenha-se na BR-488	250 m
📍	4. Na rotatória, pegue a 1ª saída para a BR-459/BR-488	300 m
📍	5. Na rotatória, pegue a 1ª saída para a BR-459	140 m
↘	6. Curva suave à direita em direção à Rod. João Martins Corrêa	20,1 km
↘	7. Vire à direita na Rod. João Martins Corrêa	25 m
		1,7 km

Dirija até seu destino

↙	8. Vire à esquerda	12 min (4,6 km)
↘	9. Vire à direita	44 km
↙	10. Vire à esquerda	86 m
📍	O destino estará à direita	
		57 m

TEATRO CARLOS GOMES

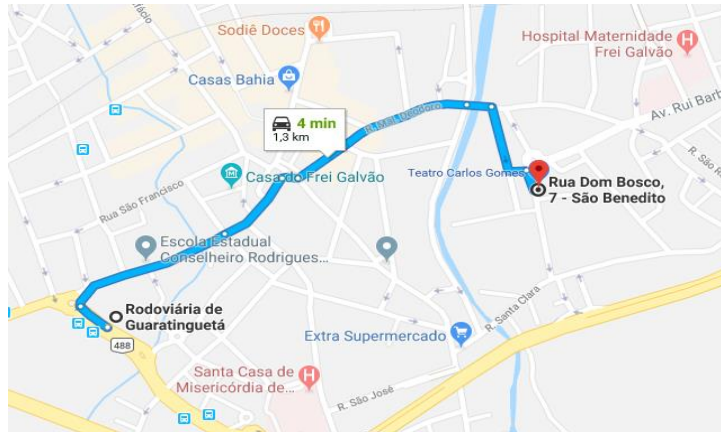


Teatro Carlos Gomes

Crédito: <http://www.jornalolince.com.br>

O Teatro Carlos Gomes em Guaratinguetá foi construído em 1894 todo em estilo neoclássico, foi considerado um dos melhores e mais bonitos de todo o estado paulista, foi desativado em 1930 para sediar a Escola de Farmácia e Odontologia e na mesma década mudou-se para lá a Prefeitura Municipal.

Localização e vias de acesso



Endereço: Rua Doutor Homero Ottoni, nº 75 – Guaratinguetá
Horário de Funcionamento: Segunda à Sexta, das 09h às 18h.

- ↑ 1. Siga na direção noroeste na BR-488 15 s (71 m)
- Continue em R. Visc. de Guaratinguetá. Pegue a R. Cel. Virgílio, R. Mal. Deodoro e Praça Joaquim Vilela de O. Marcondes até R. Dom Bosco em São Benedito 4 min (1,2 km)
- 📍 2. Na rotatória, pegue a 1ª saída para a R. Visc. de Guaratinguetá 350 m
- ↑ 3. Continue para R. Cel. Virgílio 170 m
- ↪ 4. Vire à direita para permanecer na R. Cel. Virgílio 33 m
- ↶ 5. Vire à esquerda na R. Pedro Marcondes 120 m
- ↑ 6. Continue para R. Mal. Deodoro 260 m
- ↑ 7. Continue para R. Bejamin Constant 50 m
- ↑ 8. R. Bejamin Constant faz uma curva à direita e se torna Praça Joaquim Vilela de O. Marcondes 180 m
- ↪ 9. Vire à direita na R. Dom Bosco 47 m
i O destino estará à esquerda

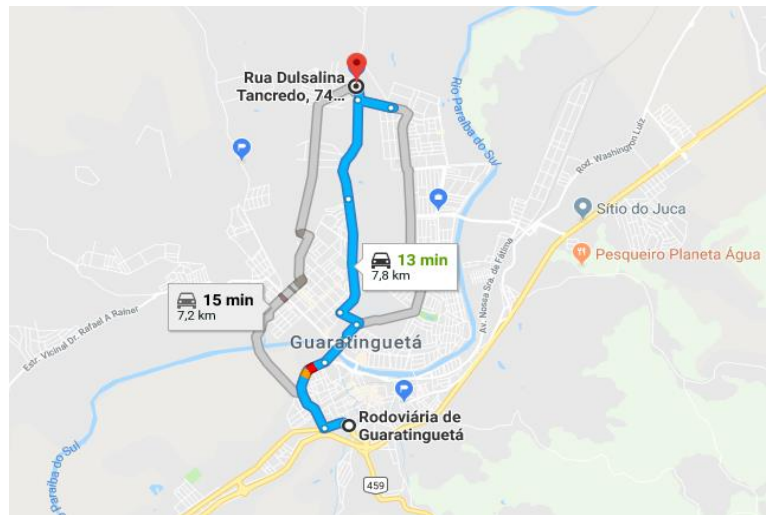
ALAMBIQUE ROSINHA



Alambique Rosinha
Crédito: www.qooqle.com.br

Localizado no Sítio Santo Antônio, n. 825, Colônia do Piagui, o alambique produz cachaça desde o início do processo de fabricação. Atualmente o alambique produz cerca de cinco mil litros de cachaça por dia.

Localização e vias de acesso



Endereço: Sítio Santo Antônio, Colônia do Piagui, Guaratinguetá
Horário de funcionamento: Segunda à Domingo, das 09h às 19h

Pegue a Av. Juscelino Kubitschek de Oliveira até R. Henrique Turner Filho em Vila Paraiba

6 min (2,5 km)

1. Siga na direção noroeste na BR-488
2. Na rotatória, pegue a 2ª saída e mantenha-se na BR-488
3. Na rotatória, pegue a 1ª saída para a Av. Juscelino Kubitschek de Oliveira em direção a Hotel Ibis/Hotel Fazenda/Estádio Mun.
4. Na rotatória, continue em frente na R. Jacobe Usler Schonfeld
5. Na rotatória, pegue a 2ª saída para a Av. Dr. Ariberto Pereira da Cunha em direção a FATEC/FEG/Forum/Fac. Nog. Gama/Igreja de Frei Galvão

71 m

350 m

1,4 km

450 m

300 m

Siga a R. Alberto Barbeta, Estr. Césare Zangrande e Av. George Washington Galvão Nogueira até R. Dulsalina Tancredo em Santa Edwiges

8 min (5,3 km)

Siga a R. Alberto Barbeta, Estr. Césare Zangrande e Av. George Washington Galvão Nogueira até R. Dulsalina Tancredo em Santa Edwiges

8 min (5,3 km)

6. Na rotatória, pegue a 3ª saída para a R. Henrique Turner Filho
7. Vire à direita na R. Alberto Barbeta
8. Continue para Estr. Césare Zangrande
9. Vire à direita na Av. George Washington Galvão Nogueira
10. Na rotatória, pegue a 4ª saída e mantenha-se na Av. George Washington Galvão Nogueira
11. Curva suave à direita na Estr. Césare Zangrande
12. Vire à esquerda na Estr. Col. do Piagui
13. Na rotatória, pegue a 1ª saída para a R. Dulsalina Tancredo

400 m

1,9 km

1,6 km

500 m

700 m

16 m

40 m

O destino estará à direita

80 m

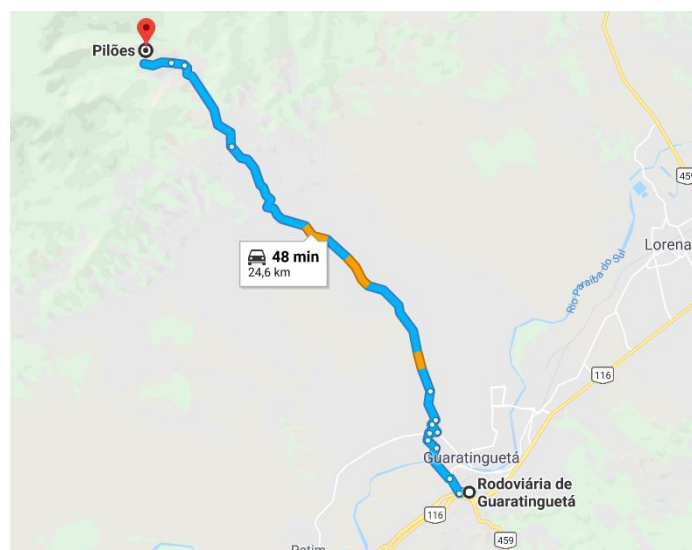
BAIRRO DOS PILÕES



Bairro dos Pilões
Crédito: <http://pedalanimal.blogspot.com.br>

Situado no alto da Serra da Mantiqueira, na divisa com o Estado de Minas Gerais, possui o ponto mais alto do município – a Pedra do Focinho do Cão, com 2000 metros de altitude. Destaca-se pelo encontro das águas dos rios Piagui e Pilões, oferecendo aos visitantes um balneário de águas claras e belíssima vista. Bastante explorado para o turismo de veraneio, com residências para alugar por temporada às margens do Rio Pilões.

Localização e vias de acesso



Endereço: Estrada Vicinal Plínio Galvão Cesar, Guaratinguetá.

Horário de funcionamento: Aberto diariamente

Siga a BR-488 e Av. Juscelino Kubitschek de Oliveira até R. Júlia Antunes Moreira em Campo do Galvão

- ↑ 1. Siga na direção noroeste na BR-488 3 min (1,1 km)
- 📍 2. Na rotatória, pegue a 2ª saída e mantenha-se na BR-488 71 m
- 📍 3. Na rotatória, pegue a 1ª saída para a Av. Juscelino Kubitschek de Oliveira em direção a Hotel Ibis/Hotel Fazenda/Estádio Mun. 350 m

Pegue a Av. Luis Carlos da Fonseca até R. Alexandre Fleming em Jardim Rony

- ↩ 4. Vire à esquerda na R. Júlia Antunes Moreira 700 m
- ↑ 5. R. Júlia Antunes Moreira faz uma curva suave à direita e se torna Av. Luis Carlos da Fonseca 4 min (2,3 km)
- 📍 6. Na rotatória, pegue a 2ª saída para a R. Ronaldo Otoni de Mesquita 84 m
- 📍 7. Na rotatória, pegue a 1ª saída para a Av. Altino Garcia Ribeiro 1,4 km
- ↘ 8. Vire à direita na R. Alexandre Fleming 450 m
- ↘ 8. Vire à direita na R. Alexandre Fleming 300 m
- ↘ 8. Vire à direita na R. Alexandre Fleming 50 s (300 m)
- ↘ 8. Vire à direita na R. Alexandre Fleming 50 s (300 m)

Pegue a Estr. Vicinal Plínio Galvão César até seu destino

- 📍 9. Na rotatória, pegue a 3ª saída para a Av. Min. Salgado Filho 40 min (20,9 km)
- ↘ 10. Vire à direita na R. Mario Pernambuco 400 m
- ↩ 11. Vire à esquerda na R. Xavantes 240 m
- 📍 Passe por 1 rotatória1,2 km
- ↑ 12. Continue para Estr. Vicinal Plínio Galvão César 1,2 km
- ↘ 13. Vire à direita 13,5 km
- ↩ 14. Mantenha-se à esquerda 4,0 km
- ↩ 15. Vire à esquerda 550 m
- ↩ 15. Vire à esquerda 1,1 km

PEDRA DO MACACO



Pedra do Macaco
 Crédito: <https://adamutrekking.wordpress.com>

O Gomerall tem vários pontos interessantes e trilhas. Uma delas é a Pedra do Macaco. É necessário acompanhamento de guia, pois não há trilha demarcada e sinalizada.

Localização e vias de acesso



Endereço: Bairro do Gomerall, Guaratinguetá
Horário de funcionamento: Com agendamento

Siga a BR-488 e Av. Juscelino Kubitschek de Oliveira até R. Júlia Antunes Moreira em Campo do Galvão

- ↑ 1. Siga na direção noroeste na BR-488 3 min (1,1 km)

- 📍 2. Na rotatória, pegue a 2ª saída e mantenha-se na BR-488 71 m

- 📍 3. Na rotatória, pegue a 1ª saída para a Av. Juscelino Kubitschek de Oliveira em direção a Hotel Ibis/Hotel Fazenda/Estádio Mun. 350 m

- 700 m

Pegue a Av. Luis Carlos da Fonseca até R. Alexandre Fleming em Jardim Rony

- ↩ 4. Vire à esquerda na R. Júlia Antunes Moreira 5 min (2,5 km)

- ↑ 5. R. Júlia Antunes Moreira faz uma curva suave à direita e se torna Av. Luis Carlos da Fonseca 1,4 km

- 📍 6. Na rotatória, pegue a 2ª saída para a R. Ronaldo Otoni de Mesquita 450 m

- 📍 7. Na rotatória, pegue a 2ª saída para a R. Vicente de Paula Penido 190 m

- ↪ 8. Vire à direita na Av. Arlete Meirelles Ranieri 300 m

-

Siga a R. Alexandre Fleming até Estr. Pres. Tancredo Neves/Rod. Pres. Tancredo Neves

- ↩ 9. Vire à esquerda na R. Alexandre Fleming 2 min (1,0 km)

- 📍 10. Na rotatória, pegue a 2ª saída e mantenha-se na R. Alexandre Fleming 220 m

- 800 m

Continue em Rod. Pres. Tancredo Neves até seu destino

46 min (26,3 km)

Continue em Rod. Pres. Tancredo Neves até seu destino

48 min (26,3 km)

11. Na rotatória, continue em frente na Estr. Pres. Tancredo Neves/Rod. Pres. Tancredo Neves 1,4 km
12. Na rotatória, pegue a 3ª saída e mantenha-se na Estr. Pres. Tancredo Neves/Rod. Pres. Tancredo Neves 14,4 km
i Continue na Rod. Pres. Tancredo Neves
13. Continue para Estr. Pres. Tancredo Neves 4,0 km
14. Vire à esquerda 1,2 km
15. Curva suave à direita 4,5 km
16. Curva suave à direita 200 m
17. Vire à esquerda 500 m
18. Vire à esquerda

PEDRA GRANDE – GOMERAL

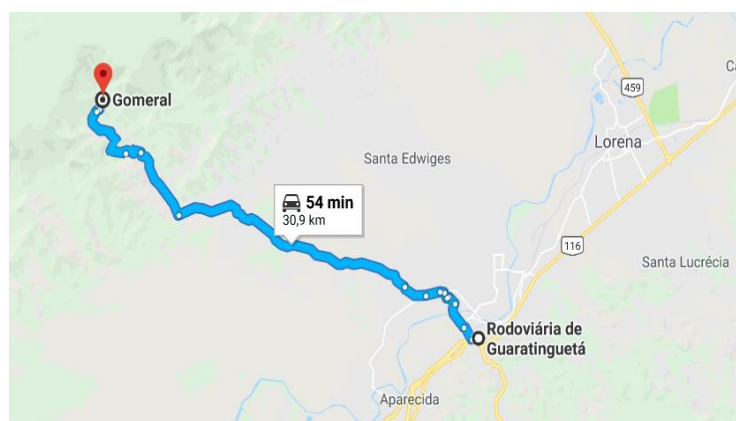


Pedra Grande

Crédito: <http://www.panoramio.com>

Pedra Grande do Gomerál (Estrada José Jorge Boueri – o acesso se dá por uma trilha em frente a Pousada D’Anna, cuja altitude é de 1250 m, e a subida de mais ou menos 800 m) – trilha com vegetação remanescente da Mata Atlântica até a base da pedra. Pico rochoso não muito alto que propicia bela visão dos municípios ao redor.

Localização e vias de acesso



Endereço: Bairro do Gomerál, Guaratinguetá
Horário de funcionamento: Com agendamento

Siga a BR-488 e Av. Juscelino Kubitschek de Oliveira até R. Júlia Antunes Moreira em Campo do Galvão

3 min (1,1 km)

↑ 1. Siga na direção noroeste na BR-488

71 m

📍 2. Na rotatória, pegue a 2ª saída e mantenha-se na BR-488

350 m

📍 3. Na rotatória, pegue a 1ª saída para a Av. Juscelino Kubitschek de Oliveira em direção a Hotel Ibis/Hotel Fazenda/Estádio Mun.

700 m

Pegue a Av. Luis Carlos da Fonseca até R. Alexandre Fleming em Jardim Rony

5 min (2,5 km)

↩ 4. Vire à esquerda na R. Júlia Antunes Moreira

↑ 5. R. Júlia Antunes Moreira faz uma curva suave à direita e se torna Av. Luis Carlos da Fonseca

1,4 km

📍 6. Na rotatória, pegue a 2ª saída para a R. Ronaldo Ottoni de Mesquita

450 m

📍 7. Na rotatória, pegue a 2ª saída para a R. Vicente de Paula Penido

190 m

↪ 8. Vire à direita na Av. Arlete Meirelles Ranieri

300 m

Siga a R. Alexandre Fleming até Estr. Pres. Tancredo Neves/Rod. Pres. Tancredo Neves

2 min (1,0 km)

↩ 9. Vire à esquerda na R. Alexandre Fleming

220 m

📍 10. Na rotatória, pegue a 2ª saída e mantenha-se na R. Alexandre Fleming

800 m

Continue em Rod. Pres. Tancredo Neves até seu destino

46 min (26,3 km)

📍 11. Na rotatória, continue em frente na Estr. Pres. Tancredo Neves/Rod. Pres. Tancredo Neves

1,4 km

📍 12. Na rotatória, pegue a 3ª saída e mantenha-se na Estr. Pres. Tancredo Neves/Rod. Pres. Tancredo Neves

📍 Continue na Rod. Pres. Tancredo Neves

14,4 km

↑ 13. Continue para Estr. Pres. Tancredo Neves

4,0 km

↩ 14. Vire à esquerda

1,2 km

↪ 15. Curva suave à direita

4,5 km

↪ 16. Curva suave à direita

200 m

↩ 17. Vire à esquerda

500 m

↩ 18. Vire à esquerda

QUEDA D'ÁGUA – ESTRADA DO BAIRRO GOMERAL



Queda D'água

Crédito: <https://www.tripadvisor.com.br>

Na beira da Estrada Parque José Jorge Boueri a 17 km do povoado de Pedrinhas, é um atrativo de beleza cênica, pois propicia apenas a observação da beleza local do Cachoeira da Onça (Estrada Parque José Jorge Boueri até o truteiro de Gilberto Felippo, pegando uma estrada de terra) – queda d’água de 20 metros e cuja parte escavada forma um poço de 12 metros de diâmetro.

Localização e vias de acesso



Endereço: Bairro do Gomerál, Guaratinguetá
Horário de funcionamento: Com agendamento

Siga a BR-488 e Av. Juscelino Kubitschek de Oliveira até R. Júlia Antunes Moreira em Campo do Galvão

- ↑ 1. Siga na direção noroeste na BR-488 3 min (1,1 km)
- 📍 2. Na rotatória, pegue a 2ª saída e mantenha-se na BR-488 71 m
- 📍 3. Na rotatória, pegue a 1ª saída para a Av. Juscelino Kubitschek de Oliveira em direção a Hotel Ibis/Hotel Fazenda/Estádio Mun. 350 m

Pegue a Av. Luís Carlos da Fonseca até R. Alexandre Fleming em Jardim Rony

- ↩ 4. Vire à esquerda na R. Júlia Antunes Moreira 700 m
- ↑ 5. R. Júlia Antunes Moreira faz uma curva suave à direita e se torna Av. Luís Carlos da Fonseca 5 min (2,5 km)
- 📍 6. Na rotatória, pegue a 2ª saída para a R. Ronaldo Otoni de Mesquita 1,4 km
- 📍 7. Na rotatória, pegue a 2ª saída para a R. Vicente de Paula Penido 450 m
- ↪ 8. Vire à direita na Av. Arlete Meirelles Ranieri 190 m

Siga a R. Alexandre Fleming até Estr. Pres. Tancredo Neves/Rod. Pres. Tancredo Neves

- ↩ 9. Vire à esquerda na R. Alexandre Fleming 2 min (1,0 km)
- 📍 10. Na rotatória, pegue a 2ª saída e mantenha-se na R. Alexandre Fleming 200 m

Continue em Rod. Pres. Tancredo Neves até seu destino

46 min (26,3 km)

Continue em Rod. Pres. Tancredo Neves até seu destino

46 min (26,3 km)

11. Na rotatória, continue em frente na Estr. Pres. Tancredo Neves/Rod. Pres. Tancredo Neves 1,4 km
12. Na rotatória, pegue a 3ª saída e mantenha-se na Estr. Pres. Tancredo Neves/Rod. Pres. Tancredo Neves 14,4 km
i Continue na Rod. Pres. Tancredo Neves
13. Continue para Estr. Pres. Tancredo Neves 4,0 km
14. Vire à esquerda 1,2 km
15. Curva suave à direita 4,5 km
16. Curva suave à direita 200 m
17. Vire à esquerda 500 m
18. Vire à esquerda

VALE ENCANTADO

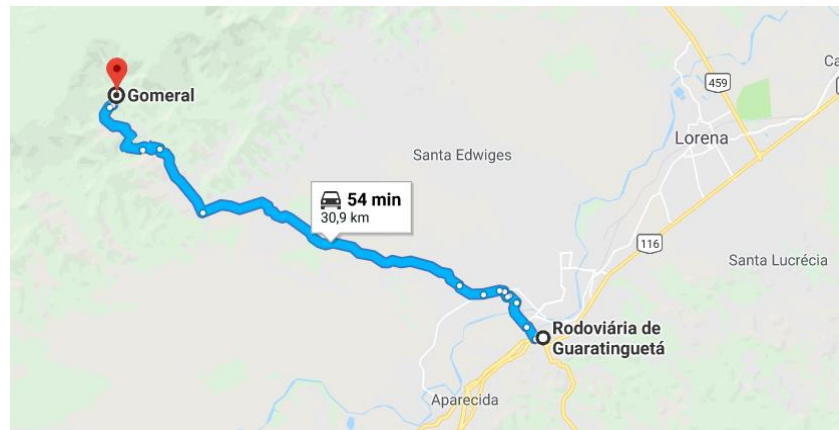


Vale Encantado
Crédito: Silvia Faria

Distante 30 km do centro de Guaratinguetá e 20 km do Parque Estadual de Campos do Jordão, com altitudes entre 800 e 1.900 metros, o bairro do Gomerl é uma excelente opção para os amantes da natureza. Em meio à Área de Proteção Ambiental Nacional da Serra da Mantiqueira, com seus cursos d'água, piscinas naturais e cachoeiras, o bairro é considerado região estratégica para a conservação dos recursos hídricos, florestais e turísticos do Vale do Paraíba.

Entre os mais de 20 atrativos do bairro, merecem destaque a Cachoeira da Onça; a Trilha da Pedra Grande; o Vale Encantado e a Pedra do Macaco.

Localização e vias de acesso



Endereço: Bairro do Gomerál, Guaratinguetá
Horário de funcionamento: Com agendamento

Siga a BR-488 e Av. Juscelino Kubitschek de Oliveira até R. Júlia Antunes Moreira em Campo do Galvão

3 min (1,1 km)

↑ 1. Siga na direção noroeste na BR-488

71 m

📍 2. Na rotatória, pegue a 2ª saída e mantenha-se na BR-488

350 m

📍 3. Na rotatória, pegue a 1ª saída para a Av. Juscelino Kubitschek de Oliveira em direção a Hotel Ibis/Hotel Fazenda/Estádio Mun.

700 m

Pegue a Av. Luis Carlos da Fonseca até R. Alexandre Fleming em Jardim Rony

5 min (2,5 km)

↩ 4. Vire à esquerda na R. Júlia Antunes Moreira

↑ 5. R. Júlia Antunes Moreira faz uma curva suave à direita e se torna Av. Luis Carlos da Fonseca

1,4 km

📍 6. Na rotatória, pegue a 2ª saída para a R. Ronaldo Otoni de Mesquita

450 m

📍 7. Na rotatória, pegue a 2ª saída para a R. Vicente de Paula Penido

190 m

➡ 8. Vire à direita na Av. Arlete Meirelles Ranieri

300 m

↩ 9. Vire à esquerda na R. Alexandre Fleming

220 m

📍 10. Na rotatória, pegue a 2ª saída e mantenha-se na R. Alexandre Fleming

800 m

Continue em Rod. Pres. Tancredo Neves até seu destino

46 min (26,3 km)

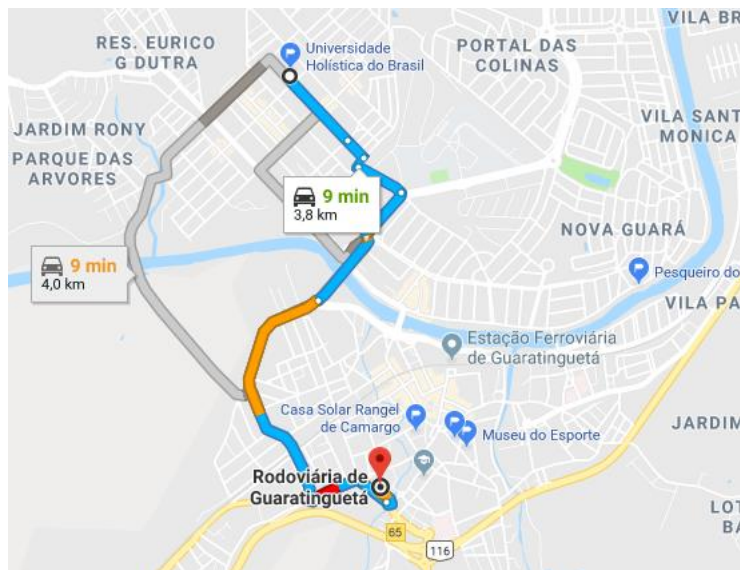
UNIVERSIDADE HOLÍSTICA



Universidade holística
Crédito: www.uhb.com.br

Universidade Holística do Brasil, localizada no Bairro do Pedregulho em Guaratinguetá foi fundada em 1998 acolhendo pessoas e todas nacionalidades desenvolveu –se com a competência de alinhar várias formas de pensamento com um único propósito, desenvolver novos talentos e dons naturais que leva o ser humano a compreensão máxima do seu próprio ser.

Localização e vias de acesso



Endereço: Rua Tenente Quirino, 510 - Pedregulho – Guaratinguetá
Horário de Funcionamento: Segunda à Sábado das 09h às 18h.

Pegue a R. Ten. Querino e R. Henrique Turner Filho até Av. Dr. Ariberto Pereira da Cunha em Pedregulho

- ↑ 1. Siga na direção sudeste na R. Ten. Querino em direção à R. Tupinambás 3 min (1,0 km)
- ↑ 2. Continue para R. José Ferreira da Silva 500 m
- ↗ 3. Vire à direita na R. Alberto Barbata 130 m
- ↖ 4. Vire à esquerda na R. Alberto Barbata/R. Henrique Turner Filho 69 m
- ↗ 5. Vire à direita na R. Henrique Turner Filho 10 m

Pegue a R. Jacobe Usler Schonfeld e Av. Juscelino Kubitschek de Oliveira até BR-488 em Centro

- 📍 6. Na rotatória, pegue a 1ª saída para a Av. Dr. Ariberto Pereira da Cunha 6 min (2,9 km)
 - ↖ 7. Vire à esquerda em direção à R. Jacobe Usler Schonfeld 300 m
 - 📍 8. Na rotatória, pegue a 1ª saída para a R. Jacobe Usler Schonfeld em direção a BR-116/Dutra/Casa de Frei Galvão 15 m
 - 📍 9. Na rotatória, continue em frente na Av. Juscelino Kubitschek de Oliveira 450 m
 - 📍 10. Na rotatória, pegue a 3ª saída para a BR-488 em direção a Centro 1,4 km
 - 📍 11. Na rotatória, pegue a 1ª saída e mantenha-se na BR-488 350 m
 - 📍 12. Na rotatória, pegue a 3ª saída e mantenha-se na BR-488 160 m
- 📍 O destino estará à direita

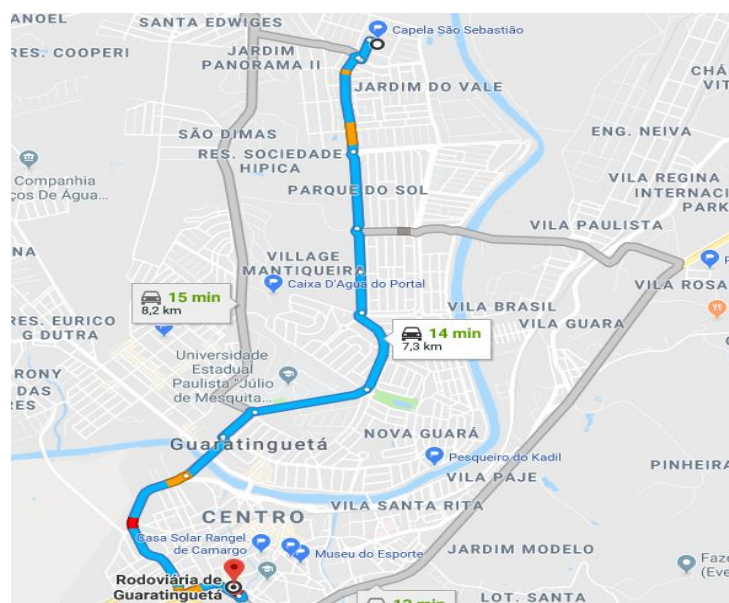
CAPELA SÃO SEBASTIÃO

A Capela pertence a Paróquia São Dimas localizada no Bairro dos Pilões, construída em cima de uma pedra que favorece a visão da paisagem local.



Capela São Sebastião
Crédito: Silvia Faria

Localização e vias de acesso



Endereço: Bairros dos Pilões

Horário de Funcionamento: Não informado

Siga a BR-488 e Av. Juscelino Kubitschek de Oliveira até R. Júlia Antunes Moreira em Campo do Galvão

3 min (1,1 km)

- ↑ 1. Siga na direção noroeste na BR-488 71 m
- 📍 2. Na rotatória, pegue a 2ª saída e mantenha-se na BR-488 350 m
- 📍 3. Na rotatória, pegue a 1ª saída para a Av. Juscelino Kubitschek de Oliveira em direção a Hotel Ibis/Hotel Fazenda/Estádio Mun. 700 m

Pegue a Av. Luis Carlos da Fonseca até R. Alexandre Fleming em Jardim Rony

4 min (2,3 km)

- ↩ 4. Vire à esquerda na R. Júlia Antunes Moreira 84 m
- ↑ 5. R. Júlia Antunes Moreira faz uma curva suave à direita e se torna Av. Luis Carlos da Fonseca 1,4 km
- 📍 6. Na rotatória, pegue a 2ª saída para a R. Ronaldo Otoni de Mesquita 450 m
- 📍 7. Na rotatória, pegue a 1ª saída para a Av. Altino Garcia Ribeiro 300 m
- ↪ 8. Vire à direita na R. Alexandre Fleming 50 s (300 m)

Pegue a Estr. Vicinal Plínio Galvão César até seu destino

40 min (20,9 km)

- 📍 9. Na rotatória, pegue a 3ª saída para a Av. Min. Salgado Filho
- ↪ 10. Vire à direita na R. Mario Pernambuco 240 m
- ↩ 11. Vire à esquerda na R. Xavantes 1,2 km
📍 Passe por 1 rotatória
- ↑ 12. Continue para Estr. Vicinal Plínio Galvão César 13,5 km
- ↪ 13. Vire à direita 4,0 km
- ↩ 14. Mantenha-se à esquerda 550 m
- ↩ 15. Vire à esquerda 1,1 km

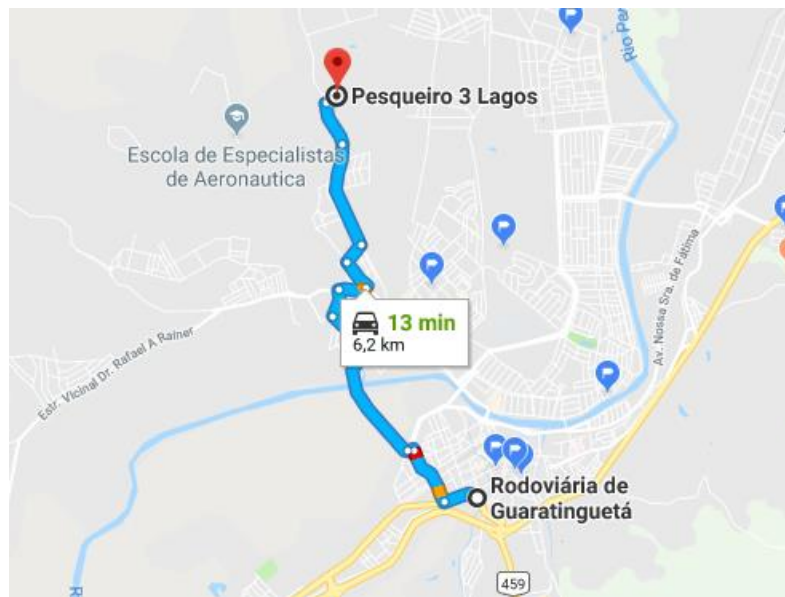
PESQUEIRO TRÊS LAGOS



Pesqueiro três lagos
 Crédito: www.google.com.br

Localizado na Estrada Vicinal das Posses aproximadamente a 5 km do Centro da Cidade de Guaratinguetá, oferece três lagos para pesca, salão para realização de eventos, também trabalha com o serviço de buffet, o ambiente é familiar, agradável e promove o convívio direto com a natureza.

Localização e vias de acesso



Endereço: Jardim São Manoel, Guaratinguetá
Horário de funcionamento: Terça à Domingo das 08h às 18h.

Siga a BR-488 e Av. Juscelino Kubitschek de Oliveira até R. Júlia Antunes Moreira em Campo do Galvão

- | | | |
|---|--|----------------|
| ↑ | 1. Siga na direção noroeste na BR-488 | 3 min (1,1 km) |
| ⦿ | 2. Na rotatória, pegue a 2ª saída e mantenha-se na BR-488 | 71 m |
| ⦿ | 3. Na rotatória, pegue a 1ª saída para a Av. Juscelino Kubitschek de Oliveira em direção a Hotel Ibis/Hotel Fazenda/Estádio Mun. | 350 m |
| | | 700 m |

Pegue a Av. Luis Carlos da Fonseca até R. Alexandre Fleming em Jardim Rony

- | | | |
|---|---|----------------|
| ↩ | 4. Vire à esquerda na R. Júlia Antunes Moreira | 4 min (2,3 km) |
| ↑ | 5. R. Júlia Antunes Moreira faz uma curva suave à direita e se torna Av. Luis Carlos da Fonseca | 84 m |
| ⦿ | 6. Na rotatória, pegue a 2ª saída para a R. Ronaldo Otoni de Mesquita | 1,4 km |
| ⦿ | 7. Na rotatória, pegue a 1ª saída para a Av. Altino Garcia Ribeiro | 450 m |
| | | 300 m |
| ↪ | 8. Vire à direita na R. Alexandre Fleming | 50 s (300 m) |

Pegue a R. Xavantes e Estr. Vicinal Plínio Galvão César até seu destino em Jardim Sao Manoel

- | | | |
|---|---|----------------|
| ⦿ | 9. Na rotatória, pegue a 3ª saída para a Av. Min. Salgado Filho | 5 min (2,5 km) |
| ↪ | 10. Vire à direita na R. Mario Pernambuco | 400 m |
| ↩ | 11. Vire à esquerda na R. Xavantes | 240 m |
| | i Passe por 1 rotatória | |
| ↑ | 12. Continue para Estr. Vicinal Plínio Galvão César | 1,2 km |
| ↪ | 13. Vire à direita | 500 m |
| | i O destino estará à esquerda | |
| | | 150 m |

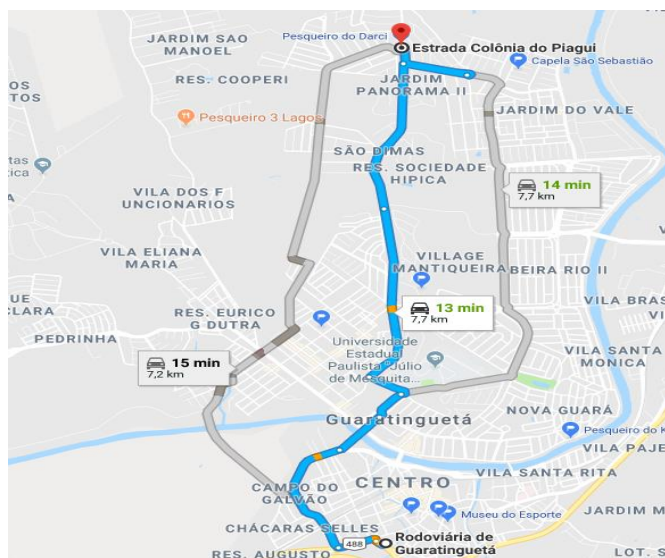
PESQUEIRO DO DARCI



Pesqueiro do Darcy
Crédito: Silvia Faria

Localizado na estrada César Zangrandi, na Colônia do Piagui, no pesqueiro existe três lagos, restaurante e gastronomia à base de peixe, também oferece pratos e marmitas fitness. Ambiente agradável, tranquilo e familiar e que proporciona aos seus clientes contato direto com a natureza.

Localização e vias de acesso



Endereço: Estrada César Zangrandi, Colônia do Piagui, Guaratinguetá

Horário de funcionamento: Terça à Domingo das 08h às 18h.

Pegue a Av. Juscelino Kubitschek de Oliveira até R. Henrique Turner Filho em Vila Paraiba

1. Siga na direção noroeste na BR-488 6 min (2,5 km)
2. Na rotatória, pegue a 2ª saída e mantenha-se na BR-488 71 m
3. Na rotatória, pegue a 1ª saída para a Av. Juscelino Kubitschek de Oliveira em direção a Hotel Ibis/Hotel Fazenda/Estádio Mun. 350 m
4. Na rotatória, continue em frente na R. Jacobo Usler Schonfeld 1,4 km
5. Na rotatória, pegue a 2ª saída para a Av. Dr. Ariberto Pereira da Cunha em direção a FATEC/FEG/Forum/Fac. Nog. Gama/Igreja de Frei Galvão 450 m

Siga a R. Alberto Barbeto, Estr. Césare Zangrande e Av. George Washington Galvão Nogueira até Estr. Col. do Piagui

6. Na rotatória, pegue a 3ª saída para a R. Henrique Turner Filho 7 min (5,2 km)

- 7. Vire à direita na R. Alberto Barbeta 1,9 km

- 8. Continue para Estr. Césare Zangrande 1,6 km

- 9. Vire à direita na Av. George Washington Galvão Nogueira 500 m

- 10. Na rotatória, pegue a 4ª saída e mantenha-se na Av. George Washington Galvão Nogueira 700 m

- 11. Curva suave à direita na Estr. Césare Zangrande 16 m

- 12. Vire à esquerda na Estr. Col. do Piauí 28 m

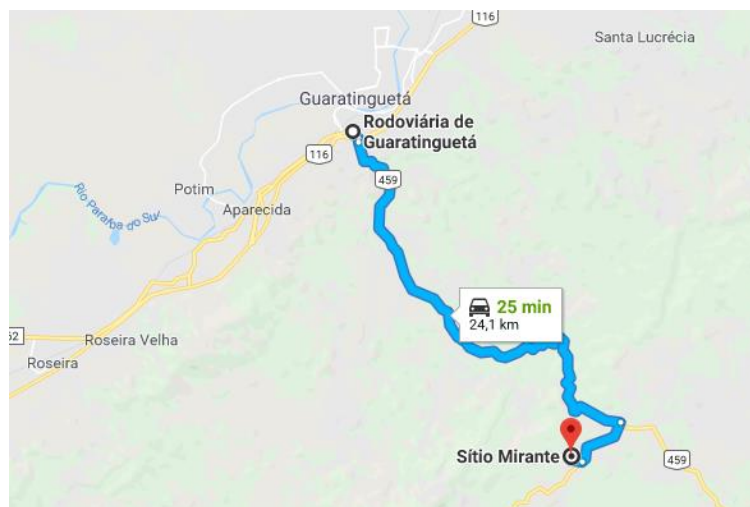
SITIO DO MIRANTE



Sítio do Mirante
Crédito: Sílvia Faria

Atrativo natural localizado na estrada Rodovia João Martins Correa, Km 153, interliga o município de Guaratinguetá ao de Lagoinha. O atrativo oferece, locação de chalés, salão para realização de eventos, prática de tirolesa, Arborismo, fabricação de cervejas, piscina, playground e trilha para caminhadas.

Localização e vias de acesso



Endereço: Estrada Guaratinguetá - Lagoinha
Horário de funcionamento: Sábados, Domingos e feriados das 10h às 18h

Dirija por BR-459

- | | | |
|---|--|------------------|
| ↑ | 1. Siga na direção noroeste na BR-488 | 23 min (23,4 km) |
| 📍 | 2. Na rotatória, pegue a 3ª saída e mantenha-se na BR-488 | 71 m |
| 📍 | 3. Na rotatória, pegue a 1ª saída e mantenha-se na BR-488 | 250 m |
| 📍 | 4. Na rotatória, pegue a 1ª saída para a BR-459/BR-488 | 300 m |
| 📍 | 5. Na rotatória, pegue a 1ª saída para a BR-459 | 140 m |
| ↘ | 6. Curva suave à direita em direção à Rod. João Martins Corrêa | 20,1 km |
| ↘ | 7. Vire à direita na Rod. João Martins Corrêa | 25 m |
| | | 2,5 km |

Dirija até seu destino

- | | | |
|---|---|---------------|
| ↘ | 8. Vire à direita
⚠ Estrada de uso restrito | 2 min (700 m) |
| ↙ | 9. Vire à esquerda
⚠ Estrada de uso restrito | 580 m |
| | | 160 m |

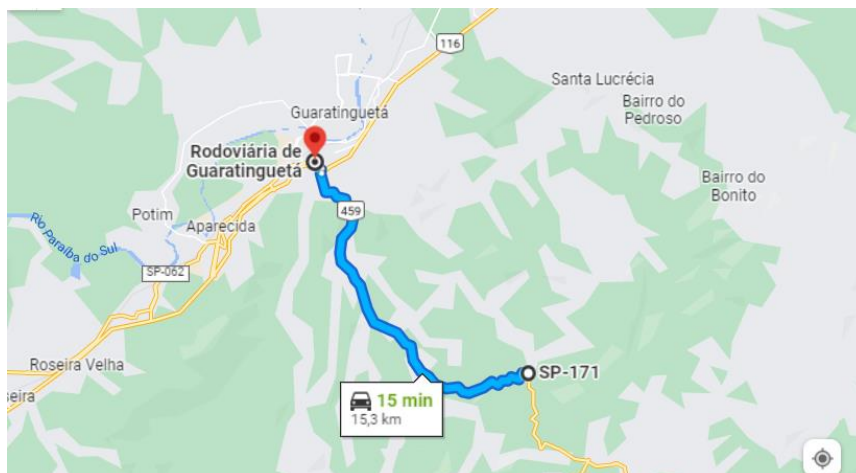
MIRANTE 14,5 KM



Mirante 14,5 km

Fonte: Prefeitura Municipal de Guaratinguetá

Com uma belíssima vista do mar de montanhas, o mirante fica localizado no Km 14,5 da Rodovia Paulo Virgínio, rodovia intermunicipal que interliga a Estância Turística de Guaratinguetá até a Estância Turística de Cunha. Atualmente encontra-se em fase projetual para implantação e estruturação do local.



Endereço: Rodovia Guaratinguetá - Cunha

Horário de funcionamento: Aberto todos os dias

FAZENDA MORRO VERMELHO



Crédito: João Athaide

Construída em estilo colonial no final do Século XVIII, guarda hoje na memória, a histórica visita de suas Altezas a sereníssima Princesa Isabel e seu Augusto esposo Conde D'Eu e sua Real comitiva. Foi em dezembro de 1868 a visita em terras Guaratinguetaense. Fonte: Lv. Maria Augusta de D. Belinha - Colab. Zéck Broca - by Vale Ver Guará.



Endereço: Ao lado da AV. Padroeira do Brasil,
Bairro da Figueira – Guaratinguetá
Horário de funcionamento: Fechado

Rodoviária de Guaratinguetá
-145, Av. José Juvenal M. dos Santos, 21 - Centro Histórico,
Guaratinguetá - SP

Siga a BR-488 até R. Siqueira Campos em Vila Alves 1 min (400 m)

1. Siga na direção noroeste na BR-488 71 m
2. Na rotatória, pegue a 2ª saída e mantenha-se na BR-488 350 m

Continue em R. Siqueira Campos até seu destino em Vila Santa Maria 5 min (2,4 km)

3. Na rotatória, pegue a 3ª saída para a R. Siqueira Campos 1,6 km
4. Na rotatória, pegue a 2ª saída para a R. João M. Guimarães Filippo 250 m
5. Continue para Av. Zezé Valadão 70 m
6. Vire à direita 160 m
7. Vire à direita na R. Filippo 250 m
8. Vire à esquerda

▲ Estrada de uso restrito
📍 O destino estará à direita

2.1.2.1. Segmentação Turística

Para realizar a Segmentação Turística, em um primeiro momento todos os representantes do município (poder público, iniciativa privada e comunidade) realizaram um levantamento com todos os atrativos para depois classificá-los. Para desenvolver a segmentação do turismo e identificar a vocação da Estância Turística de Guaratinguetá, algumas decisões foram tomadas:

- ✓ Os segmentos foram definidos de acordo com o Ministério do Turismo, disponível no documento “Segmentação do Turismo e o Mercado”.
- ✓ Acrescentamos a esse documento, a Lei Complementar nº 1.261 de 29 de abril de 2015 que estabelece condições e requisitos para a classificação de Estâncias e de Municípios de Interesse Turístico e dá providências correlatas. Baseado nessa classificação, acrescenta-se a categoria “Turismo Religioso”.
- ✓ O segmento “Turismo de Lazer” não existe nas classificações e, estão mais adequados a outros tipos, conforme a modalidade.
- ✓ De acordo com a nova segmentação, alguns itens foram reclassificados conforme a seguir:

Segmentação de Turismo Baseada nas Definições do Órgão de Turismo Nacional

a) Turismo Social: é a forma de conduzir e praticar a atividade turística promovendo a igualdade de oportunidades, a equidade, a solidariedade e o exercício da cidadania na perspectiva da inclusão.

b) Ecoturismo: segmento da atividade turística que utiliza, de forma sustentável, o patrimônio natural e cultural, incentiva sua conservação e busca a formação de uma consciência ambientalista por meio da interpretação do ambiente, promovendo o bem-estar das populações.

c) Turismo Cultural: compreende as atividades turísticas relacionadas à vivência do conjunto de elementos significativos do patrimônio histórico e cultural e dos eventos culturais, valorizando e promovendo os bens materiais e imateriais da cultura.

d) Turismo Religioso: configura-se pelas atividades turísticas decorrentes da busca espiritual e da prática religiosa em espaços e eventos relacionados às religiões

institucionalizadas, independentemente da origem étnica ou do credo.

e) Turismo de Estudos e Intercâmbio: constitui-se da movimentação turística gerada por atividades e programas de aprendizagem e vivências para fins de qualificação, ampliação de conhecimento e de desenvolvimento pessoal e profissional.

f) Turismo de Esportes: compreende as atividades turísticas decorrentes da prática, envolvimento ou observação de modalidades esportivas.

g) Turismo de Pesca: compreende as atividades turísticas decorrentes da prática da pesca amadora.

h) Turismo Náutico: caracteriza-se pela utilização de embarcações náuticas com a finalidade da movimentação turística.

i) Turismo de Aventura: compreende os movimentos turísticos decorrentes da prática de atividades de aventura de caráter recreativo e não competitivo.

j) Turismo de Sol e Praia: constitui-se das atividades turísticas relacionadas à recreação, entretenimento ou descanso em praias.

k) Turismo de Negócios e Eventos: compreende o conjunto de atividades turísticas decorrentes dos encontros de interesse profissional, associativo, institucional, de caráter comercial, promocional, técnico, científico e social

l) Turismo Rural: é o conjunto de atividades turísticas desenvolvidas no meio rural, comprometido com a produção agropecuária, agregando valor a produtos e serviços, resgatando e promovendo o patrimônio cultural e natural da comunidade.

m) Turismo de Saúde: constitui-se das atividades turísticas decorrentes da utilização de meios e serviços para fins médicos, terapêuticos e estéticos.

Segmentos Turísticos

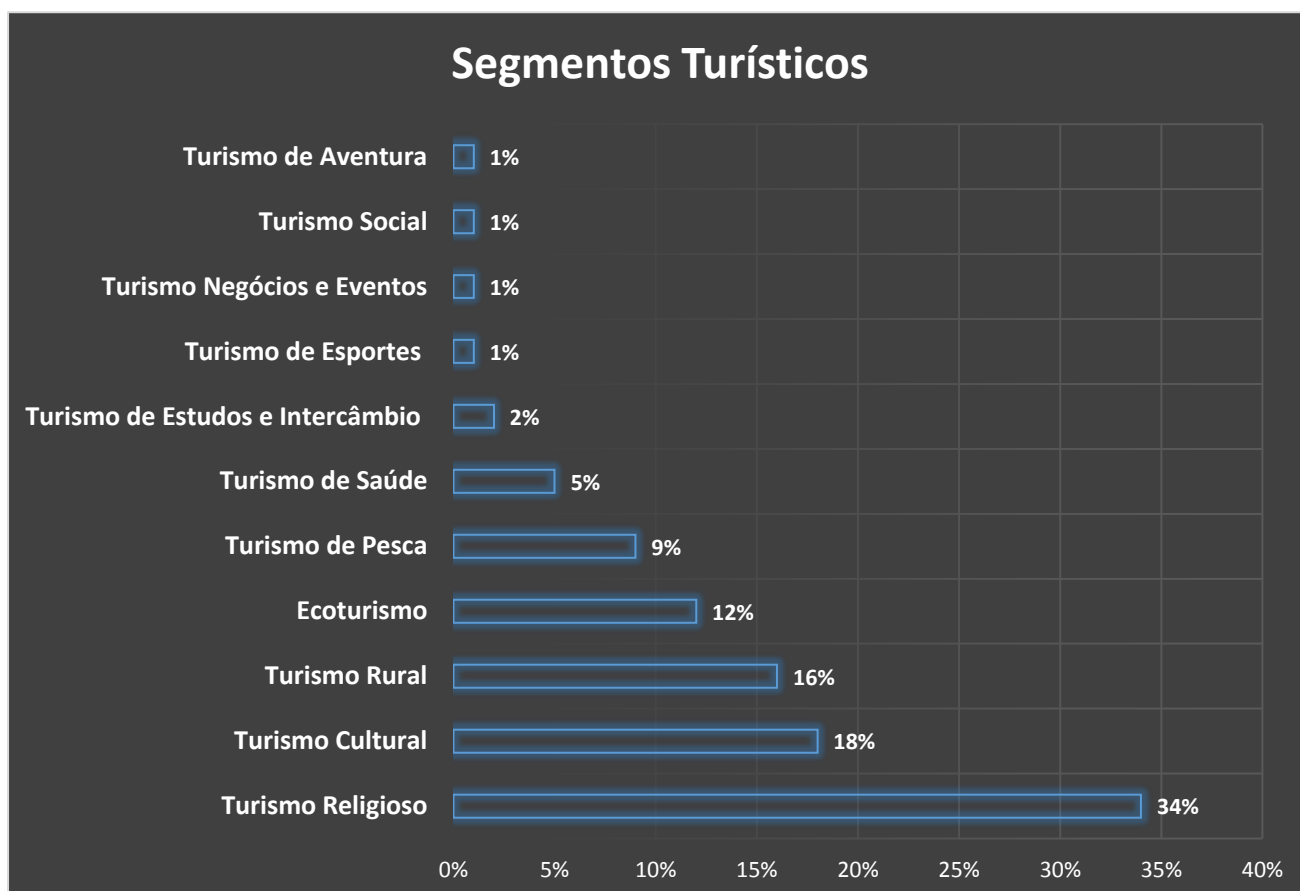
Para avaliar os segmentos turísticos da cidade, em um primeiro momento, foram levantados todos os atrativos (87) do município e classificados de acordo com os segmentos contidos na página anterior.

Atrativos	Segmentos
Alambique Pé da Serra	Turismo Rural
Alambique Rosinha	Turismo Rural
Assembleia de Deus – Campo do Galvão	Turismo Religioso
Assembleia de Deus – Ministério de Belém	Turismo Religioso
Bairro dos Pilões	Turismo Rural
Bairro Gomerál	Turismo Rural
Bairro Pedrinhas	Turismo Rural
Bosque da Amizade	Ecoturismo
Cachoeira do Onça – Bairro Gomerál	Ecoturismo
Capela de São Lazaro – Bairro Gomerál	Turismo Religioso
Capela Nossa Senhora da Piedade – Bairro Capituba	Turismo Religioso
Capela Sant’Ana – Pilões	Turismo Religioso
Capela Santa Luzia – Colônia Piagui	Turismo Religioso
Casa de Frei Galvão	Turismo Religioso
Casa do Artesão	Turismo Cultural
Casa Família Dom Bosco	Turismo Social
Casa Solar Rangel de Camargo	Turismo Cultural
Cemitério Senhor dos Passos	Turismo Cultural
CIPAR - Centro de Intercâmbio de Pesquisa Arroz Ruzene	Turismo Rural
Clube de Campo das Pedrinhas	Turismo Rural
Colônia do Piagui	Turismo Rural
Comunidade Anuncia-me – Chácara	Turismo Religioso
E.E Dr. Flaminio Lessa	Turismo Cultural

EEAR – Escola de Especialistas de Aeronáutica	Turismo de Estudos e Intercâmbio
Escola E. Conselheiro Rodrigues Alves	Turismo Cultural
Estação Ferroviária	Turismo Cultural
Estádio Municipal - Professor Dario Rodrigues Leite	Turismo de Esportes
Fábrica de Cobertores	Turismo de Negócios e Eventos
Fazenda da Esperança – Bairro Santa Edwiges	Turismo de Saúde
Fazenda da Esperança – Bairro Taquaral	Turismo Rural
Fazenda Mãe da Esperança – Bairro Jardim Aeroporto	Turismo de Saúde
Fazenda Marambaia – Jararaca	Turismo Rural
Fazenda Morro Vermelho	Turismo Rural
Fazenda Neuchatel	Turismo Rural
Fundação de Saúde Humanística (FUNDASINUM) – Fazenda da Esperança	Turismo de Saúde
Grupo da Fraternidade - Irmão Altino	Turismo de Saúde
Gruta Nossa Senhora de Lourdes	Turismo Religioso
Igreja Batista	Turismo Religioso
Igreja de Santa Rita de Cássia	Turismo Religioso
Igreja de São Benedito – Puríssimo coração de Maria	Turismo Religioso
Igreja de São Francisco – Pq. São Francisco	Turismo Religioso
Igreja de São Pedro Apóstolo	Turismo Religioso
Igreja dos Mormos	Turismo Religioso
Igreja Metodista	Turismo Religioso
Igreja Nossa Senhora da Piedade – Pedrinha	Turismo Religioso
Igreja Nossa Senhora das Graças	Turismo Religioso
Igreja São João Batista – Colônia Piagui	Turismo Religioso
Igreja São Sebastião – Pilões	Turismo Religioso
Instituto Nossa Senhora do Carmo	Turismo Religioso

Matriz Santo Antônio	Turismo Religioso
Memorial Frei Galvão	Turismo Religioso
Mercado Municipal	Turismo Cultural
Mirante 14,5 km	Ecoturismo
Mirante da Caixa D'Água – Portal das Colinas	Turismo Cultural
Mosteiro da Imaculada Conceição	Turismo Religioso
Museu do Esporte	Turismo Cultural
Museu Frei Galvão	Turismo Cultural
Museu Histórico e Pedagógico Rodrigues Alves	Turismo Cultural
Paróquia Santo Expedito – Santuário Santo Expedito	Turismo Religioso
Parque Ecológico Anthero dos Santos	Ecoturismo
Pedra do Macaco	Ecoturismo
Pedra Grande – Gomerai	Ecoturismo
Pedra Pequena – Pedrinhas	Ecoturismo
Pesqueiro - Recanto do Bosque	Turismo de Pesca
Pesqueiro - Roda D'água Restaurante	Turismo de Pesca
Pesqueiro 3 Lagos – Colônia	Turismo de Pesca
Pesqueiro do Darci – Colônia	Turismo de Pesca
Pesqueiro do Kadil – Bairro dos Mottas	Turismo de Pesca
Pesqueiro do Vezaro – Colônia	Turismo de Pesca
Pesqueiro Planeta Água – Estrada da Jararaca	Turismo de Pesca
Prédio - Associação Comercial e Empresarial de Guaratinguetá	Turismo Cultural
Prédio Creche Chico Xavier (Antiga Maternidade Espírita)	Turismo Cultural
Prédio da Diretoria de Ensino - Coronel Alfredo de Barros Santos	Turismo Cultural
Prédio Escola de Enfermagem Dr. Benedito Meirelles	Turismo Cultural
Queda D'água - Estrada do Bairro Gomerai	Ecoturismo
Rincão Clube Naturista	Ecoturismo

Santuário Arquidiocesano Santo Antônio de Santana Galvão	Turismo Religioso
Santuário da Esperança – Bairro Taquaral	Turismo Religioso
Seminário Frei Galvão	Turismo Religioso
Sítio Bela Vista – Bairro Rocinha	Turismo Rural
Sítio do Mirante	Turismo de Aventura
Sítio Monte Belo – Bairro Rocinha	Turismo Rural
Sítio Vaca Estrelada – Bairro Rocinha	Turismo Rural
Teatro Carlos Gomes	Turismo Cultural
Universidade Holística	Turismo de Estudos e Intercâmbio
Vale Encantado – Bairro Gomerai	Ecoturismo
Vila Santo Afonso - Casa da Pedrinha	Turismo Religioso



No que tange aos atrativos turísticos da Estância Turística de Guaratinguetá, 34% dos atrativos estão no segmento de Turismo Religioso, 18% representam o Turismo Cultural e 16% o Turismo Rural, evidenciando as fortes vocações do destino.

O Ecoturismo representa 12% da oferta de atrativos do destino, ocorrendo atividades com observação de fauna e flora, contemplação das paisagens com mirantes de mais de 1600m de altura, caminhadas e trilhas interpretativas em meio a preservação da natureza. O Turismo de Pesca aparece com representatividade de 9%, pois a área rural de Guaratinguetá é bastante extensa com rios e cachoeiras, o turista pode encontrar as modalidades de pesca amadora (pesqueiros) nos bairros rurais.

No âmbito do Turismo de Saúde com representatividade de 5%, a presença da ADI - Abordagem Direta ao Inconsciente da Fazenda Esperança, Universidade Holística do Brasil, Centro de Eco terapia Arte e Vida, Casa de Apoio Sol Nascente, Clínica Bonaldi, Santa Casa de Guaratinguetá que atende pacientes de Oncologia e Hemodiálise e o Hospital Frei Galvão com o centro de tratamento oncológico. Esse segmento pode ser trabalhado com perspectiva de, no médio prazo, ter sua representatividade ampliada.

No âmbito do Turismo de Estudos e Intercâmbio com representatividade de 2%, vale ressaltar a presença de instituições como UNESP, FATEC, UNIESP, UNIPLAN, UHB, ETEC e SENAC e que respondem pelo fluxo no segmento.

O Turismo de Esportes, Negócios e Eventos, Social e de Aventura representam 1% dos atrativos de Guaratinguetá, embora a participação seja modesta, se apresentam como segmentos potentes e com fortes possibilidades de ampliação, são segmentos a ser trabalhado com perspectiva de médio a longo prazo.

2.1.2.2. Avaliação dos Atrativos Turísticos

O turismo surpreende pela ampla variedade de atrativos de cunho cultural, natural ou ainda artificial. Para planejar e desenvolver a atividade é necessário que a localidade possua atrativos efetivos, que estejam aptos para o uso do turismo. Para saber se o atrativo tem estes requisitos, é preciso avaliá-lo e hierarquizá-lo mediante métodos confiáveis, para que as informações obtidas possam ser usadas no planejamento, que *Ruschmann e Widmer* (2000, p. 66) colocam que: “consiste em um conjunto de atividades que envolvem a intenção de estabelecer condições favoráveis para alcançar objetivos propostos”.

A avaliação e hierarquização são parte do planejamento, e devem ser aplicadas, já que são ferramentas indispensáveis para o desenvolvimento correto do processo. Quanto a avaliação *Ruschmann (2004, p. 142)*, coloca que “a avaliação dos atrativos determina seu potencial turístico e constitui elemento fundamental para a tomada de decisões estratégicas para uma localidade”, além disso “fornece subsídios para determinar a abrangência dos projetos e a quantidade e a qualidade dos equipamentos e da infraestrutura por instalar”.

No que tange a hierarquização, Beni (2002, p. 388) expõe que “é o processo que permite ordenar os atrativos de acordo com sua importância turística”, a partir disso se coloca em ranking as atrações, determinando qual delas merece atenção imediata, ou em curto, médio e longo prazo.



Fonte: Secretaria Municipal de Turismo



Fonte: Secretaria Municipal de Turismo

Análise dos Atrativos

Para a análise foram considerados os Pontos Fortes e Fracos de cada atrativo e posteriormente adicionado a nota de hierarquização de acordo com a Matriz destacada na sequência.

Nome do Atrativo	Pontos Fortes	Pontos Fracos
SEMINÁRIO FREI GALVÃO	<ul style="list-style-type: none"> ✓ Informativo de horários ✓ Rampas de acesso ✓ Cadeiras de rodas disponíveis ✓ Amplo estacionamento ✓ Área verde e com bancos ✓ Capela com Frei Galvão ✓ Loja com diversos produtos de artesãos ✓ Arquitetura diferenciada ✓ Espaço para eventos ✓ Imagem de Nossa Senhora de Fátima (3º maior do mundo) ✓ Site 	<ul style="list-style-type: none"> ✓ Sinalização Turística; ✓ Acessibilidade para cegos e surdos; ✓ Identificação em Braille; ✓ Monitoria.
ESCOLA DE ESPECIALISTAS DA AERONÁUTICA	<ul style="list-style-type: none"> ✓ Localização ✓ Acesso ✓ Segurança ✓ Escola de formação ✓ Infraestrutura 	<ul style="list-style-type: none"> ✓ Não é aberto ao público; ✓ Sinalização Turística; ✓ Acessibilidade; ✓ Monitoria.
SANTUÁRIO FAZENDA DA ESPERANÇA	<ul style="list-style-type: none"> ✓ Paisagismo/ beleza natural ✓ Acesso ✓ Infraestrutura ✓ Acolhimento ✓ Monitoria própria e bilíngue 	<ul style="list-style-type: none"> ✓ Sinalização turística ✓ Atendimento para pequenos grupos, (Loja e lanchonete). ✓ Acessibilidade para pessoas com deficiência visual e auditiva.

	<ul style="list-style-type: none"> ✓ Trabalho terapêutico ✓ História da Fazenda Esperança ✓ 130 Fazendas (nacional e internacional) ✓ Obras artísticas ✓ Arquitetura diferenciada ✓ Doces e linguiças caseiras ✓ Potencial de Turismo Social e Rural ✓ Loja com produtos típicos das Fazendas (nacional e internacional) ✓ Lanchonete ✓ Refeitório para 500 pessoas ✓ Hospedagem ✓ Programa - Produtor de água ✓ Local para eventos ✓ Apoio da mídia local ✓ Acessibilidade para o deficiente físico ✓ Nomeação de Santuário da Esperança pelo Papa Francisco, em 2017. ✓ Atrativos Naturais ✓ Trilha ✓ Espaço para Eventos, 1000 pessoas. ✓ Auditório para 200 pessoas. ✓ Piscina Natural ✓ Preservação 	<ul style="list-style-type: none"> ✓ Segurança ✓ Marketing ✓ Qualificação para o receptivo turístico ✓ Wifi
<p>IGREJA PURÍSSIMO CORAÇÃO DE MARIA</p>	<ul style="list-style-type: none"> ✓ Tradição do santo ✓ Acessibilidade ✓ Localização 	<ul style="list-style-type: none"> ✓ Identificação externa ✓ Divulgação ✓ Sinalização Turística

	<ul style="list-style-type: none"> ✓ Conservação ✓ Festa ao santo e Cavalaria de São Gonçalo 	
<p>SANTUÁRIO ARQUIDIOCESANO SANTO ANTÔNIO DE SANTANA GALVÃO.</p>	<ul style="list-style-type: none"> ✓ Distribuição de pílulas de Frei Galvão ✓ Acolhimento ✓ Amplo espaço para o futuro estacionamento. ✓ Área de 96 m2 destinados à construção de um novo santuário. ✓ Comunicação/ Tv Web/ Transmissão ao vivo das novenas. ✓ Imagem do Santo Frei Galvão. ✓ Fácil acesso. ✓ Banheiros bem estruturados. ✓ Fraldário. ✓ Lojas de Suvenir. ✓ Lanchonetes. ✓ Sala das Promessas. 	<ul style="list-style-type: none"> ✓ Falta de sinalização. ✓ Falta de calçamento na parte interna. ✓ Paisagismo no Local. ✓ Falta melhorias no setor de A & B. ✓ Falta de manutenção nos banheiros ✓ Acessibilidade.
<p>MATRIZ DE SANTO ANTÔNIO</p>	<ul style="list-style-type: none"> ✓ Beleza arquitetônica ✓ Patrimônio tombado e em ótimo estado de conservação ✓ Painéis com resgate da história e do processo de restauração ✓ Horários de missa ✓ Balcão de informações ✓ Sete altares (estilo barroco e neoclássico) ✓ Valorosas imagens de N S do Carmo, N S do Rosário e de Santo Antônio, em terracota. ✓ Jazido do Monsenhor João Filippo (1845-1928) ✓ Comercio ao entorno 	<ul style="list-style-type: none"> ✓ Sinalização turística ✓ Existência de pedintes na porta da Matriz ✓ Acessibilidade para deficientes visual, auditivo e intelectual. ✓ Acesso para deficiente auditivo e visual ✓ Trânsito ✓ Estacionamento (especialmente para ônibus)

	<ul style="list-style-type: none"> ✓ Localizada no centro histórico – região central da cidade ✓ Fabricação das pílulas de Frei Galvão ✓ História ✓ Acolhida do Diácono ✓ Pinturas no teto dos milagres de Santo Antônio de Pádua ✓ Acessibilidade para deficiente físico ✓ Segurança ✓ Relíquia de 1º grau do Santo Frei Galvão ✓ Obras artísticas e belos vitrais. ✓ Placas de homenagens aos: Festeiros Santo Antônio – 1939, Padre Geraldo Rodrigues de Oliveira, Padre Morais, Dr. Antônio Arantes Monteiro ✓ Mostra da parede de taipa 	<ul style="list-style-type: none"> ✓ Infraestrutura (banheiros – interior ou ao redor da Matriz) ✓ Profissional habilitado para tocar o órgão nas celebrações ✓ Não funcionamento pleno do PIT ✓ Existência, na parte superior da igreja, de quadros de autoridades sem identificação e acesso.
FUNDAÇÃO DE SAÚDE HUMANÍSTICA (FUNDASINUM) – ADI - FAZENDA DA ESPERANÇA	<ul style="list-style-type: none"> ✓ Método aplicado ✓ Arquitetura e infraestrutura ✓ Hospedagem ✓ Paisagem ✓ Acessibilidade ✓ Refeitório ✓ Divulgação ✓ Receptivo 	<ul style="list-style-type: none"> ✓ Sinalização Turística
CASA DE FREI GALVÃO	<ul style="list-style-type: none"> ✓ Localização ✓ Prédio histórico ✓ Antiga casa de Frei Galvão ✓ Objetos que pertenceram a Frei Galvão 	<ul style="list-style-type: none"> ✓ Acessibilidade ✓ Sinalização Turística ✓ Falta estacionamento ✓ Marketing e divulgação
IGREJA SÃO PEDRO APOSTOLO	<ul style="list-style-type: none"> ✓ Ampla e moderna 	<ul style="list-style-type: none"> ✓ Divulgação

	<ul style="list-style-type: none"> ✓ Acessibilidade ✓ Boa conservação ✓ Belos vitrais ✓ Formato de Barco ✓ Estacionamento 	<ul style="list-style-type: none"> ✓ Banheiros ✓ Sinalização Turística
BAIRRO DO GOMERAL	<ul style="list-style-type: none"> ✓ Clima ✓ Paisagismo ✓ Projeto produtor de água ✓ Proteção da Bacia Hidrográfica do Ribeirão Guaratinguetá ✓ APA da Mantiqueira 	<ul style="list-style-type: none"> ✓ Coleta de Lixo/ esgoto ✓ Transporte público ✓ Sinalização Turística ✓ Trilhas sem manutenção ✓ Acessibilidade ✓ Iluminação pública ✓ Segurança
FAZENDA MARAMBAIA	<ul style="list-style-type: none"> ✓ Próximo ao centro ✓ Natureza ✓ Piscina ✓ Casarão Histórico ✓ Fácil acesso ✓ Espaço para eventos 	<ul style="list-style-type: none"> ✓ Acessibilidade ✓ Pavimentação
IGREJA SÃO FRANCISCO	<ul style="list-style-type: none"> ✓ Estacionamento ✓ Acessibilidade ✓ Arquitetura ✓ Conservação 	<ul style="list-style-type: none"> ✓ Sinalização Turística
UNIVERSIDADE HOLÍSTICA	<ul style="list-style-type: none"> ✓ Ambiente agradável ✓ Boas salas de aulas ✓ Wifi ✓ Refeitório 	<ul style="list-style-type: none"> ✓ Banheiros ✓ Estacionamento ✓ Acessibilidade

	<ul style="list-style-type: none"> ✓ Bom atendimento ✓ Ótimos professores 	
PARQUE ECOLÓGICO	<ul style="list-style-type: none"> ✓ Acessibilidade ✓ Natureza ✓ Monitoria ✓ Ótima localização ✓ Segurança ✓ Espaço para práticas esportivas 	<ul style="list-style-type: none"> ✓ Estacionamento ✓ Wifi ✓ Banheiros ✓ Quiosques ✓ Segurança
FAZENDA ESPERANÇA – MÃE ESPERANÇA	<ul style="list-style-type: none"> ✓ Amplo local com presença da natureza ✓ Estacionamento ✓ Local para eventos ✓ Monitoria ✓ Wifi ✓ Receptivo ✓ Capela ✓ Acolhimento ✓ Produção / Babosa 	<ul style="list-style-type: none"> ✓ Poucos banheiros ✓ Acessibilidade ✓ Sinalização
FAZENDA NEUCHATEL	<ul style="list-style-type: none"> ✓ Arquitetura ✓ Grande riqueza artística, como esculturas ✓ Espaço harmônico com espaço para lazer ✓ Horta ✓ Curso sobre plantas medicinais 	<ul style="list-style-type: none"> ✓ Ponte em mal estado ✓ Acesso necessita melhorias ✓ Receptivo
ESCOLA E. CONSELHEIRO RODRIGUES ALVES	<ul style="list-style-type: none"> ✓ Fácil acesso ✓ Lenda Urbana; A loira do banheiro ✓ Formou várias personalidades ilustres da cidade ✓ Prédio tombado e preservado 	<ul style="list-style-type: none"> ✓ Não é aberto para visitação ✓ Sinalização ✓ Acessibilidade

	<ul style="list-style-type: none"> ✓ Escola conhecida como “Atenas do Vale”. 	
MUSEU HISTÓRICO E PEDAGÓGICO RODRIGUES ALVES	<ul style="list-style-type: none"> ✓ Boa localização ✓ Imobiliário conservado ✓ Acessibilidade ✓ Elevador ✓ Segurança ✓ Recepção ✓ Horário de funcionamento exposto ✓ Eventos pedagógicos e musicais ✓ Estado de conservação ✓ História do Conselheiro Rodrigues Alves (presidente do Brasil) ✓ História do Brasil e do município 	<ul style="list-style-type: none"> ✓ Acervo total não está disponível. ✓ Monitoria insuficiente ✓ Falta de organização museológica ✓ Falta de explicação dos objetos e origem ✓ Falta de acessibilidade na entrada principal ✓ Sinalização turística ✓ Não funciona aos finais de semana ✓ Infraestrutura ✓ Estacionamento ✓ Wi fi ✓ Divulgação e marketing ✓ Grau de uso atual ✓ Maior incentivo pedagógico e cultural
BAIRRO PEDRINHA	<ul style="list-style-type: none"> ✓ Igreja ✓ Mosteiro ✓ Bares ✓ Restaurantes ✓ Lojas de souvenir ✓ Espaço equestre para cavaleiros alimentarem os animais ✓ Rio Guaratinguetá ✓ Clube de Campo ✓ Produtores de água 	<ul style="list-style-type: none"> ✓ Sinalização turística ✓ Divulgação e marketing ✓ Acessibilidade ✓ Segurança ✓ Acesso único ✓ Poucos horários de ônibus públicos ✓ Acesso sem acostamento

IGREJA DOS MORMONS	<ul style="list-style-type: none"> ✓ Referência Internacional ✓ Acessibilidade ✓ Abertura para participação da comunidade ✓ Integração ✓ Cursos para a comunidade 	<ul style="list-style-type: none"> ✓ Divulgação
CEMITÉRIO SENHOR DOS PASSOS	<ul style="list-style-type: none"> ✓ Localização, Centro ✓ Acesso ✓ Sinalização ✓ Manutenção e preservação do local ✓ Túmulo do Presidente do Brasil, Francisco Rodrigues Alves 	<ul style="list-style-type: none"> ✓ Estacionamento insuficiente ✓ Banheiros ✓ Acessibilidade
MERCADO MUNICIPAL	<ul style="list-style-type: none"> ✓ Acessibilidade. ✓ Tradição. ✓ Localização. ✓ Frutas e verduras. ✓ Existe um projeto para revitalização. 	<ul style="list-style-type: none"> ✓ Piso em estado precário ✓ Calçadas em mal estado ✓ Telhado bastante danificado ✓ Sanitários sem manutenção ✓ Falta de sinalização interna ✓ Falta de Climatização ✓ Lixo exposto.
INSTITUTO NOSSA SENHORA DO CARMO	<ul style="list-style-type: none"> ✓ Ensino Religioso ✓ Localização ✓ Boa estrutura, quadras, capela, laboratórios ✓ Tradição 	<ul style="list-style-type: none"> ✓ Estacionamento ✓ Acessibilidade ✓ Sinalização
PARÓQUIA SANTO EXPEDITO	<ul style="list-style-type: none"> ✓ Bom Acesso ✓ Boa conservação ✓ Espaço para eventos 	<ul style="list-style-type: none"> ✓ Acessibilidade para idosos e deficiente físico ✓ Melhorias no acesso principal.

	<ul style="list-style-type: none"> ✓ Espaço para estacionamento ✓ Eventos tradicionais do Santo ✓ Boa sinalização externa 	
ALAMBIQUE PÉ DA SERRA	<ul style="list-style-type: none"> ✓ Fácil acesso com boa localização ✓ Produção artesanal de cachaças, licores e doces ✓ Cachaças exportadas ✓ Variedade e qualidade dos produtos ✓ Paisagem natural ✓ Monitoria ✓ Hospitalidade 	<ul style="list-style-type: none"> ✓ Inacessível para ônibus ✓ Marketing / divulgação ✓ Acessibilidade ✓ Sinalização turística no trajeto
ESCOLA ESTADUAL DR. FLAMINIO LESSA	<ul style="list-style-type: none"> ✓ Prédio visitado pelo Presidente Getúlio Vargas em 1941 ✓ Valor arquitetônico ✓ Sala de leitura e biblioteca e amplo auditório ✓ Acessibilidade ✓ Pátio coberto ✓ Bom estado de conservação ✓ Localização Central ✓ Patrimônio tombado pelo CONDEPHAAT 	<ul style="list-style-type: none"> ✓ Sinalização turística ✓ Estacionamento
BOSQUE DA AMIZADE	<ul style="list-style-type: none"> ✓ Academia ao ar livre ✓ Pista para caminhada e corridas ✓ Arborização ✓ Clima ameno ✓ Acessibilidade 	<ul style="list-style-type: none"> ✓ Iluminação ✓ Segurança

CIPAR – CENTRO DE INTERCÂMBIO DE PESQUISA DE ARROZ RUZENE	<ul style="list-style-type: none"> ✓ Centro de Pesquisa ✓ Intercambio ✓ Qualidade do arroz 	<ul style="list-style-type: none"> ✓ Estrutura precisa de melhorias ✓ Agrotóxicos
GRUTA NOSSA SENHORA DE LOURDES	<ul style="list-style-type: none"> ✓ Conhecida como “Fonte milagrosa” popularidade ✓ História ✓ Busto de Monsenhor Filippo 	<ul style="list-style-type: none"> ✓ Estacionamento ✓ Banheiros ✓ Acessibilidade ✓ P.I.T ✓ Sinalização ✓ Segurança
RINCÃO CLUBE NATURISTA	<ul style="list-style-type: none"> ✓ Paisagem deslumbrante ✓ Nudismo ✓ Cachoeiras ✓ Práticas de esportes ✓ Infraestrutura 	<ul style="list-style-type: none"> ✓ Acessibilidade
PAROQUIA SANTO EXPEDITO	<ul style="list-style-type: none"> ✓ Acesso ✓ Arquitetura ✓ Pintura ✓ Banheiro ✓ Aberto ao público ✓ Espaço para eventos ✓ Acolhimento ✓ Sinalização ✓ Popularidade do Santo 	<ul style="list-style-type: none"> ✓ Acessibilidade
PEDRA DO MACACO	<ul style="list-style-type: none"> ✓ Belezas naturais ✓ Clima ✓ Trilhas ✓ Pousada 	<ul style="list-style-type: none"> ✓ Sinalização ✓ Trilha sem corrimão ✓ Acessibilidade

	<ul style="list-style-type: none"> ✓ Acesso até a base 	
CASA FAMILIA DOM BOSCO	<ul style="list-style-type: none"> ✓ Beleza natural ✓ Paisagismo ✓ Capela de Pedra ✓ Piscina natural ✓ Obras de Artes / Pinturas 	<ul style="list-style-type: none"> ✓ Sinalização ✓ Divulgação ✓ Acessibilidade
VILA SÃO AFONSO – CASA DA PEDRINHA	<ul style="list-style-type: none"> ✓ Conservação da paisagem ✓ Infraestrutura ✓ Hospedagem com apartamentos adaptados ✓ Sala de Conferências ✓ Local para realização de retiros ✓ Acesso ✓ Estacionamento ✓ Capela ✓ Refeitório ✓ Acessibilidade para deficiência física ✓ Wifi. ✓ Campo de futebol e piscina. 	<ul style="list-style-type: none"> ✓ Sinalização Turística ✓ Não é aberto para a visitação ✓ Acessibilidade para deficientes visual e auditivo. ✓ Segurança.
FÁBRICA DE COBERTORES	<ul style="list-style-type: none"> ✓ Produção de cobertores e mantas. ✓ Reforma, futuras melhorias na infraestrutura. ✓ Projeto de melhorias ao atendimento aos turistas. ✓ Consulado oferece aulas de italiano. ✓ Campo de futebol para uso de funcionários. 	<ul style="list-style-type: none"> ✓ Não possui estacionamento. ✓ Falta de monitores para a prestação de informações sobre a história da fábrica. ✓ Acessibilidade.
SÍTIO DO MIRANTE	<ul style="list-style-type: none"> ✓ Fácil acesso 	<ul style="list-style-type: none"> ✓ Identificação na entrada do atrativo

	<ul style="list-style-type: none"> ✓ Estrutura nova ✓ Ambiente harmônico ✓ Bom calçamento ✓ Sinalização interna ✓ Atrativos singular ✓ Estacionamento ✓ Capela ✓ Hospitalidade ✓ Produção de cerveja artesanal 	<ul style="list-style-type: none"> ✓ Acesso estreito ✓ Sinalização externa ✓ Marketing e divulgação
MEMORIAL FREI GALVÃO	<ul style="list-style-type: none"> ✓ Sala dos milagres ✓ Fonte de água potável ✓ Faz parte da rota Franciscana como ponto de visitação ✓ Preservação da arquitetura original ✓ Recepção aos visitantes ✓ Localização central ✓ Monitoramento de segurança ✓ Sinalização interna 	<ul style="list-style-type: none"> ✓ Acessibilidade ✓ Falta de estacionamento ✓ Acesso ✓ Sinalização turística ✓ Falta de melhorias no WC
PESQUEIRO RECANTO DO BOSQUE	<ul style="list-style-type: none"> ✓ Espaço para eventos ✓ Restaurante com muitas opções de pratos ✓ Pesqueiro ✓ Estacionamento ✓ Acessibilidade ✓ Wifi 	<ul style="list-style-type: none"> ✓ Acesso

<p>VALE ENCANTADO</p>	<ul style="list-style-type: none"> ✓ Cachoeiras ✓ Monitoria ✓ 	<ul style="list-style-type: none"> ✓ Nível difícil
<p>MUSEU FREI GALVÃO</p>	<ul style="list-style-type: none"> ✓ Localização ✓ Prédio histórico ✓ Acervo documental da revolução ✓ Teatro ✓ Elevador ✓ Biblioteca pública ✓ Controle de acesso dos visitantes ✓ Eventos educativos e culturais ✓ Informativo com horário de funcionamento ✓ Monitoria ✓ Antiga casa do Conselheiro Rodrigues Alves. 	<ul style="list-style-type: none"> ✓ Aberto ao público uma vez na semana ✓ Acessibilidade ✓ Falta de estacionamento ✓ Marketing e divulgação ✓ Sinalização turística ✓ Falta reforma e manutenção
<p>IGREJA NOSSA SENHORA DAS GRAÇAS</p>	<ul style="list-style-type: none"> ✓ Beleza Arquitetônica. ✓ Hospedagem (capacidade 60 pessoas) ✓ Retiros espirituais ✓ Paisagismo em bom estado ✓ Monitoria ✓ Wi fi ✓ Salão para eventos ✓ Cozinha Industrial ✓ Estacionamento ✓ Quiosque; venda de artesanato e iguarias ✓ Capela para a realização de eventos ✓ Quadros artísticos. 	<ul style="list-style-type: none"> ✓ Acessibilidade. ✓ Conservação do mobiliário comprometida (Pragas) ✓ Segurança. ✓ Órgão de tuba precisando de reparos ✓ Sinalização turística. ✓ Sem acesso a ônibus. ✓ Divulgação e Marketing.

ASSEMBLEIA DE DEUS – MINISTÉRIO DE BELÉM	<ul style="list-style-type: none"> ✓ Acessibilidade ✓ Espaço para Eventos ✓ Estacionamento 	
IGREJA CONVENTO FRANCISCANO NOSSA SENHORA DAS GRAÇAS	<ul style="list-style-type: none"> ✓ Arquitetura ✓ Hospedagem ✓ Monitoria ✓ Paisagismo ✓ Wifi ✓ Espaço para realização de eventos ✓ Cozinha Industrial ✓ Estacionamento ✓ Quiosque vendendo quitutes e artesanatos 	<ul style="list-style-type: none"> ✓ Acessibilidade ✓ Conservação do mobiliário ✓ Segurança ✓ Sinalização turística ✓ Divulgação
CAPELA SÃO SEBASTIÃO	<ul style="list-style-type: none"> ✓ Tradição ✓ Trilha de Frei Galvão ✓ Receptivo/ Romarias ✓ Festa tradicional ✓ Beleza cênica 	<ul style="list-style-type: none"> ✓ Sinalização ✓ Equipamentos voltados a alimentação ✓ Acessibilidade
CAPELA SÃO LÁZARO GOMERAL	<ul style="list-style-type: none"> ✓ Localizada próximo ao Mirante, considerado uma das Sete Maravilhas do Município. ✓ Realiza a Festa Tradicional no mês de agosto. ✓ Localizada próximo ao Caminho da Fé. ✓ Local onde acontece a tradicional Festa Junina do Município. 	<ul style="list-style-type: none"> ✓ Estacionamento ✓ Acessibilidade ✓ Sinalização ✓ Iluminação precária
CACHOEIRA DA ESTRADA	<ul style="list-style-type: none"> ✓ Beleza natura~ ✓ Próxima a estrada ✓ Acesso liberado ao público 	<ul style="list-style-type: none"> ✓ Estreita ✓ Alta frequência nos finais de semana sem estrutura
TRILHA PEDRA GRANDE	<ul style="list-style-type: none"> ✓ Vista Panorâmica da Serra 	<ul style="list-style-type: none"> ✓ Acesso

	<ul style="list-style-type: none"> ✓ Boa localização 	<ul style="list-style-type: none"> ✓
PESQUEIRO VESARO	<ul style="list-style-type: none"> ✓ Diversidade de peixes ✓ Vários lagos ✓ Música ambiente e ao vivo ✓ Área arborizada 	<ul style="list-style-type: none"> ✓ Conservação do acesso ✓ Funcionamento apenas finais de semana e feriados
MOSTEIRO DA IMACULADA CONCEIÇÃO	<ul style="list-style-type: none"> ✓ Tumulo de Madre Maria de Lourdes de Santa Rosa ✓ Processo de beatificação da Madre ✓ Características: irmãs clausuradas 	<ul style="list-style-type: none"> ✓ Divulgação ✓ Acesso ✓ Acesso limitado ao público ✓
ALAMBIQUE ROSINHA	<ul style="list-style-type: none"> ✓ Alta produção diária de cachaça ✓ Negócio de tradição familiar ✓ Monitoria. 	<ul style="list-style-type: none"> ✓ Não possui banheiro ✓ Acessibilidade ✓ Infraestrutura ✓ Marketing ✓ Sinalização. ✓ Visita agendada.
PESQUEIRO PLANETA ÀGUA	<ul style="list-style-type: none"> ✓ Chalés para hospedagem ✓ Limpeza ✓ Comida caseira ✓ Wifi ✓ Paisagem ✓ Boa localização ✓ Receptivo 	<ul style="list-style-type: none"> ✓ Estacionamento pequeno ✓ Sinalização
ACEG - ASSOCIAÇÃO COMERCIAL E EMPRESARIAL DE GUARATINGUETÁ	<ul style="list-style-type: none"> ✓ Fácil acesso e localização central; ✓ Prédio com valor histórico e arquitetônico ✓ Bom estado de conservação ✓ Placa indicativa que Dom Pedro I passou por lá. 	<ul style="list-style-type: none"> ✓ Não tem estacionamento para ônibus e vans; ✓ Acessibilidade; ✓ Sinalização turística ✓ Monitoria

		<ul style="list-style-type: none"> ✓ Marketing / Divulgação ✓ Site sem dados históricos do prédio
IGREJA DE SANTA RITA DE CÁSSIA	<ul style="list-style-type: none"> ✓ Grande devoção popular ✓ Localização central ✓ Valor histórico e arquitetônico ✓ Fácil acesso ✓ Novena perpetua as quartas-feiras ✓ Tombada pelo Condephaat 	<ul style="list-style-type: none"> ✓ Aberta só com agendamento prévio ✓ Necessita de restauração/ conservação ✓ Falta indicação do horário de missas e funcionamento ✓ Acessibilidade para deficientes visual, auditivo e intelectual. ✓ Sinalização turística
PEDRA PEQUENA	<ul style="list-style-type: none"> ✓ Vista Panorâmica ✓ Boa localização 	<ul style="list-style-type: none"> ✓ Acesso ✓ Animais na estrada ✓ Sinalização
PREDIO DA DIRETORIA DE ENSINO ATUAL CAMARA MUNICIPAL	<ul style="list-style-type: none"> ✓ História ✓ Patrimônio Municipal ✓ Localização ✓ Estado de conservação do seu entorno 	<ul style="list-style-type: none"> ✓ Acessibilidade ✓ Estacionamento
SITIO VACA ESTRELADA	<ul style="list-style-type: none"> ✓ Boa localização ✓ Bom acesso ✓ Site ✓ Clima ✓ Passeio a cavalo ✓ Wifi 	<ul style="list-style-type: none"> ✓ Acessibilidade ✓ Poucos atendentes
TEATRO CARLOS GOMES	<ul style="list-style-type: none"> ✓ Prédio tombado pelo CONDEPHAAT ✓ Localização Central ✓ Arquitetura da Fachada 	<ul style="list-style-type: none"> ✓ Estado precário de conservação ✓ Falta de projetos para restauração

	<ul style="list-style-type: none"> ✓ Utilização pelo setor público 	<ul style="list-style-type: none"> ✓ Falta definição a sua utilização futura
PESQUEIRO SÃO JOÃO	<ul style="list-style-type: none"> ✓ Acesso ✓ Localização ✓ Receptividade ✓ Paisagismo ✓ Arborização ✓ Ambiente familiar ✓ Passagem de pequenos grupos de peregrinos. 	<ul style="list-style-type: none"> ✓ Aberto para público aos finais de semana ✓ Sinalização ✓ Divulgação ✓ Acessibilidade
PESQUEIRO DO KADIL	<ul style="list-style-type: none"> ✓ História da Fazenda ✓ Localização ✓ Rota dos peregrinos ✓ Local para realização de eventos 	<ul style="list-style-type: none"> ✓ Sinalização ✓ Divulgação ✓ Acessibilidade ✓ Fachada
MUSEU DO ESPORTE	<ul style="list-style-type: none"> ✓ Peças, fatos taças e troféus do acervo. ✓ Acesso ✓ Infraestrutura ✓ Acolhimento ✓ Monitoria própria ✓ História da Fazenda Esperança ✓ Resgate do turismo esportivo e histórico da cidade ✓ Turismo pedagógico - visitas periódicas dos estudantes da rede pública de ensino para conhecimento do esporte da cidade ✓ 	<ul style="list-style-type: none"> ✓ Aberto somente as sextas-feiras no período da manhã ✓ Sinalização turística ✓ Acessibilidade para deficientes visual, auditivo e intelectual. ✓ Segurança ✓ Marketing/ divulgação ✓ Wifi ✓ Estacionamento ✓ Falta digitalização do acervo e vídeo com depoimento dos atletas

CASA SOLAR RANGEL DE CAMARGO	<ul style="list-style-type: none"> ✓ Patrimônio Histórico ✓ Localização ✓ Tombado Condephaat e Iphan ✓ Local para pesquisas ✓ Bom estado de conservação 	<ul style="list-style-type: none"> ✓ Acessibilidade ✓ Banheiros
CLUBE DE CAMPO PEDRINHA	<ul style="list-style-type: none"> ✓ Paisagem ✓ Bom estado de conservação ✓ Receptivo 	<ul style="list-style-type: none"> ✓ Iluminação Insuficiente ✓ Acessibilidade ✓ Número insuficiente para boa manutenção
COLÔNIA DO PIAGUI	<ul style="list-style-type: none"> ✓ Paisagem ✓ Canaletas de águas da Mantiqueira ✓ Produtores de arroz ✓ Alambiques ✓ Restaurantes ✓ Pesqueiros ✓ Igrejas ✓ Locais para realização de eventos 	<ul style="list-style-type: none"> ✓ Sinalização turística ✓ Iluminação ✓ Placas com os nomes das ruas ✓ Estado das estradas
ESCOLA DE ENFERMAGEM DR. BENEDITO MEIRELLES	<ul style="list-style-type: none"> ✓ Localização ✓ Prédio Histórico ✓ Arquitetura 	<ul style="list-style-type: none"> ✓ Acessibilidade
QUEDA D'ÁGUA – ESTRADA DO BAIRRO GOMERAL	<ul style="list-style-type: none"> ✓ Vista Panorâmica ✓ Boa localização 	<ul style="list-style-type: none"> ✓ Acesso ✓ Animais na estrada ✓ Sinalização
CASA DA CRIANÇA CRECHE CHICO XAVIER	<ul style="list-style-type: none"> ✓ Filantrópica ✓ Organização ✓ Limpeza 	<ul style="list-style-type: none"> ✓ Estacionamento ✓ Acessibilidade

GRUPO FRATENIDADE IRMÃOS ALTINO	<ul style="list-style-type: none"> ✓ Acolhimento de pessoas carentes ✓ Acolhimento de gestantes ✓ Palestras Sociais ✓ Distribuição de roupas a pessoas necessitadas ✓ Auxílio a mães carentes ✓ Estacionamento, banheiros e infraestrutura 	<ul style="list-style-type: none"> ✓ Divulgação ✓ Sinalização
SITIO BELA VISTA	<ul style="list-style-type: none"> ✓ Localização próxima a Estrada Guará / Cunha ✓ Paisagem 	<ul style="list-style-type: none"> ✓ Acesso não asfaltado ✓ Aberto apenas aos finais de semana
PESQUEIRO E RESTAURANTE RODA D'AGUA	<ul style="list-style-type: none"> ✓ Fácil acesso ✓ Ambiente agradável ✓ Paisagem ✓ Espaço para Eventos 	<ul style="list-style-type: none"> ✓ Aberto apenas aos finais de semana ✓ Estrada de acesso não asfaltada
MIRANTE DA CAIXA D'AGUA – PORTAL DAS COLINAS	<ul style="list-style-type: none"> ✓ Localização privilegiada pela visão do alto da cidade. ✓ Vista panorâmica ✓ Construção histórica ✓ Fácil acesso 	<ul style="list-style-type: none"> ✓ Visitação apenas com autorização ✓ Sem estrutura para receptivo ✓ Sem sinalização turística ✓ Acessibilidade para deficientes visual, auditivo e intelectual. ✓ Infraestrutura
COMUNIDADE ANUNCIA – ME	<ul style="list-style-type: none"> ✓ Reconhecimento Diocesano ✓ Localização ✓ Espaço para realização de eventos e retiros 	<ul style="list-style-type: none"> ✓ Acessibilidade ✓ Estacionamento ✓ Falta Wifi
CACHOEIRA DO ONÇA	<ul style="list-style-type: none"> ✓ Beleza natural ✓ Água cristalina ✓ Ecoturismo ✓ Trilha fácil 	<ul style="list-style-type: none"> ✓ Sinalização turística ✓ Divulgação e marketing ✓ Acessibilidade ✓ Propriedade privada ✓ Identificação

PESQUEIRO TRÊS LAGOS	<ul style="list-style-type: none"> ✓ Fácil acesso ✓ Boa receptividade ✓ Ambiente aconchegante e familiar 	<ul style="list-style-type: none"> ✓ Acessibilidade ✓ Falta de arborização na área
BAIRRO DOS PILÕES	<ul style="list-style-type: none"> ✓ Festas Tradicionais ✓ Fácil Acesso ✓ Beleza cênica 	<ul style="list-style-type: none"> ✓ Divulgação das Festas ✓ Segurança ✓ Distante do Centro do Município ✓ Transporte público com poucos horários de atendimento
CAPELA SANT'ANA	<ul style="list-style-type: none"> ✓ Festas Tradicionais ✓ Fácil acesso ✓ 	<ul style="list-style-type: none"> ✓ Sanitários ✓ Acessibilidade
SITIO MONTE BELO	<ul style="list-style-type: none"> ✓ Bom acesso ✓ Boa Localização ✓ Estacionamento ✓ Bela vista 	<ul style="list-style-type: none"> ✓ Acessibilidade ✓ Rodovias sem asfalto
IGREJA METODISTA	<ul style="list-style-type: none"> ✓ Boa Localização ✓ Acessibilidade ✓ Fácil Acesso ✓ Bom estado de conservação 	<ul style="list-style-type: none"> ✓ Estacionamento ✓ Acessibilidade ✓ Marketing e divulgação
IGREJA SANTA LUZIA	<ul style="list-style-type: none"> ✓ Boa Localização ✓ Espaço para Eventos 	<ul style="list-style-type: none"> ✓ Acessibilidade ✓ Banheiros
IGREJA NOSSA SENHORA DA PIEDADE	<ul style="list-style-type: none"> ✓ Tradicional Festa ✓ Cavalaria ✓ Congada ✓ Distribuição de doces 	<ul style="list-style-type: none"> ✓ Estado de Conservação ✓ Mal estado dos confessionários, bancos e quadros

ESTADIO DARIO RODRIGUES LEITE	<ul style="list-style-type: none"> ✓ Capacidade ✓ Grama natural ✓ Arquibancadas abertas e livres 	<ul style="list-style-type: none"> ✓ Estacionamento ✓ Banheiros ✓ Apoio da comunidade ✓ Espaço para alimentação
IGREJA SÃO JOÃO BATISTA	<ul style="list-style-type: none"> ✓ Festa Italiana, realizada com apoio da comunidade local ✓ Missa realizada no idioma Italiano ✓ Estacionamento ✓ Banheiros ✓ Espaço para Eventos 	<ul style="list-style-type: none"> ✓ Sinalização ✓ Acessibilidade ✓ Marketing e divulgação
CAPELA NOSSA SENHORA DA PIEDADE – BAIRRO CAPITUBA	<ul style="list-style-type: none"> ✓ Tradicional ✓ Construída em Taipa de Pilão ✓ Festas Típicas 	<ul style="list-style-type: none"> ✓ Acessibilidade ✓ Divulgação
CAPELA NOSSA DA PIEDADE CAPITUBA	<ul style="list-style-type: none"> ✓ Tradição ✓ Construída em Taipa ✓ Festas típicas 	<ul style="list-style-type: none"> ✓ Acessibilidade
MIRANTE 14,5 KM	<ul style="list-style-type: none"> ✓ Localização ✓ Fácil acesso ✓ Beleza cênica 	<ul style="list-style-type: none"> ✓ Falta de estrutura
FAZENDA MORRO VERMELHO	<ul style="list-style-type: none"> ✓ Histórica com visita da Princesa Isabel ✓ Arquitetura Rural e Colonial ✓ Construção anterior ao ano de 1853 ✓ Grande Acervo (móveis, louças, pratos e objetos de arte) 	<ul style="list-style-type: none"> ✓ Fechado ✓ Necessita de restauração ✓ Acessibilidade

Hierarquização de Atrativos

A presente metodologia é uma adaptação daquela utilizada pela Organização Mundial do Turismo (OMT) e pelo Centro Interamericano de Capacitação Turística (CICATUR) para a hierarquização de atrativos turísticos. A aplicação dessa metodologia tem como objetivo auxiliar na avaliação da importância dos atrativos identificados para inclusão no roteiro turístico.

Com este instrumento são estabelecidas prioridades para determinar a escolha e as decisões dos governantes, administradores, gestores e empreendedores. **Em primeiro lugar, deve-se avaliar o potencial de atratividade do elemento conforme as características e peculiaridades e o interesse que pode despertar nos turistas.** O quadro a seguir estabelece uma ordem quantitativa para o desenvolvimento desse potencial para o turismo e atribui um valor quantitativo às suas características.

Hierarquia	Características
3 (alto)	É todo atrativo turístico excepcional e de grande interesse, com significação para o mercado turístico internacional, capaz de, por si só, motivar importantes correntes de visitantes, atuais e potenciais.
2 (médio)	Atrativos com aspectos excepcionais em um país, capazes de motivar uma corrente atual ou potencial de visitantes deste país ou estrangeiros, em conjunto com outros atrativos próximos a este.
1 (baixo)	Atrativos com algum aspecto expressivo, capazes de interessar visitantes oriundos de lugares no próprio país, que tenham chegado à área por outras motivações turísticas, ou capazes de motivar fluxos turísticos regionais e locais (atuais e potenciais).
0 (nenhum)	Atrativos sem méritos suficientes, mas que são parte do patrimônio turístico como elementos que podem complementar outros de maior hierarquia. Podem motivar correntes turísticas locais, em particular a demanda de recreação popular.

Em segundo lugar, avaliam-se aspectos que auxiliarão na definição dessa hierarquia. Esse critério permite classificar cada atrativo de acordo com uma escala preestabelecida. Deste modo, ele fornece subsídios para a diferenciação objetiva das características e dos graus de importância de cada atrativo.

- ✓ **Grau de uso atual:** permite analisar o atual volume de fluxo turístico efetivo e sua importância

para o município. Difere do grau de interesse por representar a situação atual, em vez do potencial. Um alto grau de uso indica que o atrativo apresenta uma utilização turística efetiva.

- ✓ **Representatividade:** fundamenta-se na singularidade ou raridade do atrativo. Quanto mais se assemelhar a outros atrativos, menos interessante ou prioritário.
- ✓ **Apoio local e comunitário:** a partir da opinião dos líderes comunitários, deve-se analisar o grau de interesse da comunidade local para o desenvolvimento e disponibilidade ao público.
- ✓ **Estado de conservação da paisagem circundante:** verificar, por observação in loco, o estado de conservação da paisagem que circunda o atrativo. Neste item é analisada a ambiência do atrativo.
- ✓ **Infraestrutura:** verificar, in loco, se existe infraestrutura disponível no atrativo e o seu estado.
- ✓ **Acesso:** verificar as vias de acesso existentes e suas condições de uso.

Critérios		Valores			
		0	1	2	3
Potencial de atratividade (a)		Nenhum	Baixo	Médio	Alto
Hierarquia	Grau de uso atual (b)	Fluxo turístico insignificante	Pequeno fluxo	Média intensidade e fluxo	Grande fluxo
	Representatividade (c)	Nenhuma	Elemento bastante comum	Pequeno grupo de elementos similares	Elemento singular, raro

Critérios		Valores			
		0	1	2	3
Potencial de atratividade (a)		Nenhum	Baixo	Médio	Alto
Hierarquia	Apoio local e comunitário (d)	Nenhum	Apoiado por uma pequena parte da comunidade	Apoio razoável	Apoiado por grande parte da comunidade
	Estado de conservação da paisagem circundante (e)	Estado de conservação péssimo	Estado de conservação regular	Bom estado de conservação	Ótimo estado de conservação
	Infra-estrutura (f)	Inexistente	Existente, porém em estado precário	Existente, mas necessitando de intervenções/melhorias	Existente e em ótimas condições
	Acesso (g)	Inexistente	Em estado precário	Existente, mas necessitando de intervenções/melhorias	Em ótimas condições

De acordo com as especificações apresentadas nesse Quadro, deve ser preenchido o modelo a seguir, onde são aferidos valores para cada item dos atrativos que forem avaliados.

É válido ressaltar que os itens potenciais de atratividade do elemento e representatividade devem receber a pontuação em dobro, ou seja, ter peso dois, por serem mais significativos em comparação com os demais itens avaliados.

Por exemplo, no caso de um atrativo cuja representatividade seja rara, singular, como o Santuário de Frei Galvão, o primeiro Santo Brasileiro, o valor atribuído a ele é 3 pontos, conforme a tabela anterior, multiplicado pelo número dois ($3 \times 2 = 6$). O mesmo deverá ocorrer para o item potencial de atratividade. A seguir, é apresentado modelo de tabela a ser preenchida quando da avaliação e hierarquização dos atrativos turísticos.

Atrativo	Potencial de atratividade (Valor multiplicado por 2)	Grau de uso atual	Representatividade (Valor multiplicado por 2)	Apoio local e comunitário	Estado de conservação da paisagem circundante	Infra-estrutura	Acesso	Total
Atrativos Naturais								
Atrativos Culturais								
Atividades Econômicas								
Realizações Técnicas, Científicas e Artísticas								
Eventos Programados								

Obs. considerando que esta metodologia da Organização Mundial do Turismo tem por referência o turismo internacional, para efeito deste trabalho a análise dos atrativos, teve como referência a comparação com outros municípios do Estado de São Paulo.

O andamento do processo de revisão da hierarquização contou com a colaboração de todos que, juntos, realizaram um trabalho imparcial em prol do desenvolvimento do Turismo na Estância Turística de Guaratinguetá.



Fonte: Secretaria Municipal de Turismo

Revisão - Hierarquização de Atrativo Turístico

Matriz de Hierarquização

ATRATIVO	Potencial de Atratividade (x 2)	Grau de Uso Atual	Representatividade (x 2)	Apoio Local e Comunitário	Estado de Conservação da Paisagem Circundante	Infra-estrutura	Acesso	TOTAL
Seminário Frei Galvão	3 x 2 = 6	2	3 x 2 = 6	2	3	2	3	24
Santuário da Esperança – Bairro Taquaral	3 x 2 = 6	2	3 x 2 = 6	2	3	2	3	24
Santuário Arquidiocesano Santo Antônio de Santana Galvão	3 x 2 = 6	3	3 x 2 = 6	2	2	2	2	23
EEAR – Escola de Especialistas de Aeronáutica	2 x 2 = 4	1	3 x 2 = 6	2	3	3	3	22
Matriz Santo Antônio	3 x 2 = 6	3	2 x 2 = 4	2	1	3	2	21
Fazenda da Esperança – Bairro Taquaral	2 x 2 = 4	2	3 x 2 = 6	2	3	2	2	21
Casa de Frei Galvão	3 x 2 = 6	2	3 x 2 = 6	1	2	2	2	21
Fundação de Saúde Humanística (FUNDASINUM) – ADI - Fazenda da Esperança	2 x 2 = 4	3	2 x 2 = 4	1	3	3	3	21
Igreja de São Benedito – Puríssimo coração de Maria	2 x 2 = 4	2	2 x 2 = 4	3	2	3	3	21

Pesqueiro - Recanto do Bosque	2 x 2 = 4	3	2 x 2 = 4	1	3	3	3	21
Bairro Gomerai	3 x 2 = 6	2	2 x 2 = 4	2	3	1	2	20
Igreja de São Pedro Apóstolo	2 x 2 = 4	2	2 x 2 = 4	2	3	2	3	20
Fazenda Mãe da Esperança – Bairro Jardim Aeroporto	2 x 2 = 4	1	3 x 2 = 6	1	3	2	2	19
Igreja de São Francisco – Parque São Francisco	2 x 2 = 4	2	2 x 2 = 4	2	2	2	3	19
Parque Ecológico Anthero dos Santos	3 x 2 = 6	3	1 x 2 = 2	2	2	2	2	19
Universidade Holística	2 x 2 = 4	2	3 x 2 = 6	1	2	2	2	19
Escola E. Conselheiro Rodrigues Alves	1 x 2 = 2	0	2 x 2 = 4	3	3	3	3	18
Fazenda da Esperança – Bairro Santa Edwiges	2 x 2 = 4	2	2 x 2 = 4	1	3	2	2	18
Fazenda Neuchatel	3 x 2 = 6	1	3 x 2 = 6	0	2	2	1	18
Museu Histórico e Pedagógico Rodrigues Alves	2 x 2 = 4	1	3 x 2 = 6	1	2	2	1	17
Bairro Pedrinha	2 x 2 = 4	2	1 x 2 = 2	2	2	2	3	17

Cemitério Senhor dos Passos	2 x 2 = 4	1	2 x 2 = 4	2	2	2	2	17
Fazenda Marambaia – Jararaca	2 x 2 = 4	2	2 x 2 = 4	1	2	2	2	17
Igreja dos Mormos	2 x 2 = 4	1	2 x 2 = 4	1	3	2	2	17
Paróquia Santo Expedito – Santuário Santo Expedito	1 x 2 = 2	2	2 x 2 = 4	2	2	2	2	16
E.E Dr. Flaminio Lessa	1 x 2 = 2	0	3 x 2 = 6	1	2	3	2	16
Casa Família Dom Bosco	2 x 2 = 4	1	2 x 2 = 4	1	2	2	2	16
Gruta Nossa Senhora de Lourdes	2 x 2 = 4	2	2 x 2 = 4	1	1	2	2	16
Bosque da Amizade	2 x 2 = 4	2	1 x 2 = 2	2	2	2	2	16
CIPAR - Centro de Intercâmbio de Pesquisa Arroz Ruzene	2 x 2 = 4	1	2 x 2 = 4	1	2	2	2	16
Instituto Nossa Senhora do Carmo	2 x 2 = 4	1	1 x 2 = 2	2	2	3	2	16
Rincão Clube Naturista	2 x 2 = 4	1	2 x 2 = 4	1	2	2	2	16
Pé da Serra – Produtos Artesanais	2 x 2 = 4	1	2 x 2 = 4	1	2	2	2	16

Fábrica de Cobertores	2 x 2 = 4	2	1 x 2 = 2	1	2	2	2	15
Estação Ferroviária	2 x 2 = 4	1	2 x 2 = 4	2	1	1	2	15
Vila Santo Afonso - Casa da Pedrinha	2 x 2 = 4	1	1 x 2 = 2	0	2	3	3	15
Museu Frei Galvão	2 x 2 = 4	1	2 x 2 = 4	1	2	1	2	15
Sítio do Mirante	2 x 2 = 4	1	1 x 2 = 2	1	3	2	2	15
Memorial Frei Galvão	2 x 2 = 4	2	2 x 2 = 4	1	2	1	1	15
Pedra do Macaco	2 x 2 = 4	1	2 x 2 = 4	1	2	1	2	15
Vale Encantado – Bairro Gomerai	2 x 2 = 4	2	1 x 2 = 2	2	3	1	1	15
Mirante do 14,5 km	2 x 2 = 4	1	2 x 2 = 4	0	3	0	3	15
Igreja Nossa Senhora das Graças	1 x 2 = 2	1	2 x 2 = 4	1	2	2	2	14
Igreja São Sebastião – Pilões	1 x 2 = 2	2	1 x 2 = 2	2	2	2	2	14
Assembleia de Deus – Campo do Galvão	1 x 2 = 2	2	1 x 2 = 2	2	2	2	2	14

Assembleia de Deus – Ministério de Belém	1 x 2 = 2	2	1 x 2 = 2	2	2	2	2	14
Capela de São Lazaro – Bairro Gomerál	1 x 2 = 2	1	2 x 2 = 4	2	3	1	1	14
Mosteiro da Imaculada Conceição	1 x 2 = 2	1	2 x 2 = 4	1	2	2	2	14
Pedra Grande – Gomerál	2 x 2 = 4	1	1 x 2 = 2	1	2	2	2	14
Pesqueiro do Vezaro – Colônia	2 x 2 = 4	2	1 x 2 = 2	1	2	2	1	14
Queda D'água - Estrada do Bairro Gomerál	1 x 2 = 2	2	1 x 2 = 2	2	3	1	2	14
Prédio - Associação Comercial e Empresarial de Guaratinguetá	1 x 2 = 2	0	2 x 2 = 4	1	2	2	2	13
Alambique Rosinha	1 x 2 = 2	0	2 x 2 = 4	2	2	1	2	13
Igreja de Santa Rita de Cássia	2 x 2 = 4	0	1 x 2 = 2	1	2	2	2	13
Pedra Pequena – Pedrinhas	2 x 2 = 4	1	1 x 2 = 2	2	2	1	1	13
Pesqueiro do Darci – Colônia	1 x 2 = 2	1	1 x 2 = 2	2	2	2	2	13

Pesqueiro Planeta Água – Estrada da Jararaca	1 x 2 = 2	2	1 x 2 = 2	1	2	2	2	13
Prédio da Diretoria de Ensino - Coronel Alfredo de Barros Santos	2 x 2 = 4	1	1 x 2 = 2	1	2	2	1	13
Sítio Vaca Estrelada – Bairro Rocinha	1 x 2 = 2	1	1	1	2	2	2	13
Teatro Carlos Gomes	1 x 2 = 2	0	2 x 2 = 4	2	2	1	2	13
Colônia do Piaguí	1 x 2 = 2	1	1 x 2 = 2	2	2	2	2	13
Bairro dos Pilões	1 x 2 = 2	2	1 x 2 = 2	2	2	1	2	13
Capela Sant'Ana – Pilões	1 x 2 = 2	2	1 x 2 = 2	2	2	1	2	13
Igreja Metodista	1 x 2 = 2	2	1 x 2 = 2	1	2	2	2	13
Mercado Municipal	2 x 2 = 4	1	1 x 2 = 2	2	1	1	2	13
Grupo da Fraternidade - Irmão Altino	1 x 2 = 2	1	1 x 2 = 2	1	2	2	2	12
Museu do Esporte	1 x 2 = 2	1	1 x 2 = 2	1	2	2	2	12

Pesqueiro São João	1 x 2 = 2	1	1 x 2 = 2	1	2	2	2	12
Casa Solar Rangel de Camargo	1 x 2 = 2	1	1 x 2 = 2	1	2	2	2	12
Clube de Campo das Pedrinha	1 x 2 = 2	1	1 x 2 = 2	1	2	2	2	12
Pesqueiro do Kadil – Bairro dos Mottas	1 x 2 = 2	1	1 x 2 = 2	1	2	2	2	12
Pesqueiro - Roda D'água Restaurante	1 x 2 = 2	1	1 x 2 = 2	1	2	2	2	12
Prédio Creche Chico Xavier (Antiga Maternidade Espírita)	1 x 2 = 2	1	1 x 2 = 2	1	2	2	2	12
Prédio Escola de Enfermagem Doutor Benedito Meirelles	1 x 2 = 2	1	1 x 2 = 2	1	2	2	2	12
Sítio Bela Vista – Bairro Rocinha	1 x 2 = 2	1	1 x 2 = 2	1	2	2	2	12
Sítio Monte Belo – Bairro Rocinha	1 x 2 = 2	1	1 x 2 = 2	1	2	2	2	12
Capela Santa Luzia – Colônia Piaguí	1 x 2 = 2	2	1 x 2 = 2	1	2	1	2	12
Mirante da Caixa D'Água – Portal das Colinas	1 x 2 = 2	0	2 x 2 = 4	0	2	1	2	11
Cachoeira do Onça – Bairro Gomerai	1 x 2 = 2	2	1 x 2 = 2	1	2	1	1	11

Comunidade anuncia-me – Chácara	1 x 2 = 2	1	1 x 2 = 2	1	1	2	2	11
Pesqueiro 3 Lagos – Colônia	1 x 2 = 2	1	1 x 2 = 2	1	1	2	2	11
Igreja Batista	0 x 2 = 0	1	1 x 2 = 2	2	2	2	2	11
Igreja São João Batista – Colônia Piaguí	0 x 2 = 0	1	1 x 2 = 2	2	2	2	2	11
Estádio Municipal - Professor Dario Rodrigues Leite	1 x 2 = 2	1	1 x 2 = 2	1	1	1	2	10
Igreja Nossa Senhora da Piedade - Pedrinha	1 x 2 = 2	1	1 x 2 = 2	1	1	1	2	10
Casa do Artesão	1 x 2 = 2	0	1 x 2 = 2	1	1	1	3	10
Capela Nossa Senhora da Piedade – Bairro Capituba	0 x 2 = 0	1	1 x 2 = 2	1	2	1	2	09
Fazenda Morro Vermelho	1 x 2 = 2	0	1 x 2 = 2	0	1	0	1	06

2.1.2.3. Identificação de Rotas, Circuitos ou Caminhos Existentes e Potenciais

Com a identificação de trinta e três (33) Rotas e Roteiros locais e regionais, o município demonstra o grande potencial turístico ainda latente para ser desenvolvido na Estância Turística de Guaratinguetá.

Os processos de elaboração de Roteiro Turísticos podem ser divididos em roteiros comerciais, quando estas são elaborados e comercializados por operadoras de viagens e agência de viagens, ou ainda serem roteiros Institucionais que acabam por aglutinar serviços e atrativos turísticos para serem ofertados a determinados segmentos turísticos, sendo uma estratégia de divulgação de destinos locais ou regionais. O Ministério do Turismo entende que roteiro turístico.

É um itinerário caracterizado por um ou mais elementos que lhe conferem identidade, definido e estruturado para fins de planejamento, gestão, promoção e comercialização turística”. (BRASIL, 2010 a. p. 31)¹.

Uma das características dos roteiros turísticos é justamente a flexibilidade na visitação, ou seja, o turista tem a liberdade de iniciar ou finalizar sua visitação por qualquer ponto, e ainda escolher os serviços e equipamentos turísticos que mais lhe satisfazem, de acordo com seu perfil. Um roteiro turístico permite que várias regiões e rotas sejam visitadas, conforme figura abaixo.

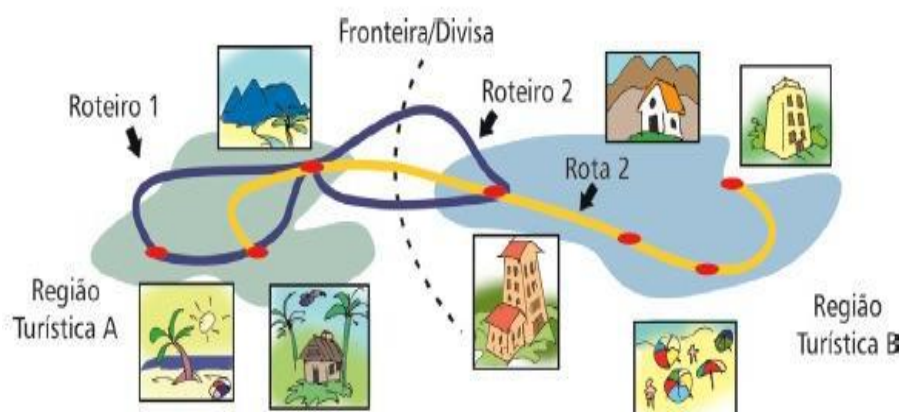


Figura: Relação entre região, rota e roteiro turístico.

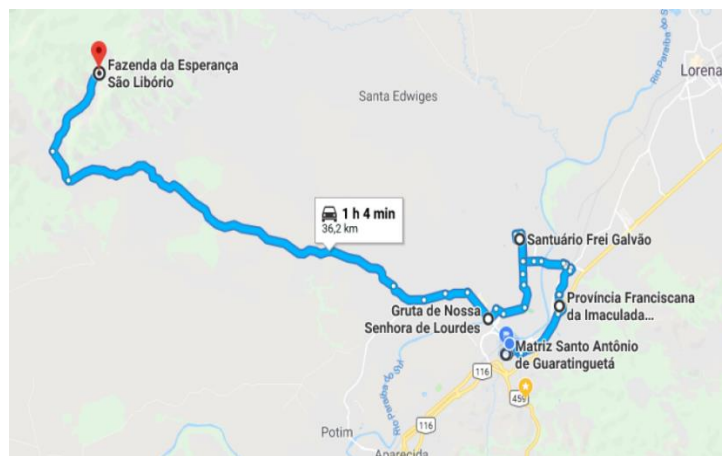
Fonte: Brasil, Ministério do Turismo, 2010.

Rotas e Roteiros Turísticos Local

1 - Roteiro - Frei Galvão

Roteiros realizados por caminhantes, vindos de cidades de Minas Gerais e São Paulo, pela Serra da Mantiqueira onde passam pelos seguintes atrativos;

- Matriz de Santo Antônio (onde Santo Frei Galvão foi batizado e na capela do batismo existe um relicário com um pedaço do osso do santo)
- Casa de Frei Galvão (onde nasceu o menino Antônio Galvão de França, sala das relíquias)
- Memorial de Frei Galvão Construtor (Sala dos milagres, fonte de água abençoada, objetos da família do santo)
- Seminário Franciscano Frei Galvão (frades da mesma província eclesiástica de Frei Galvão e na capela um relicário do osso do joelho de Frei Galvão)
- Gruta Nossa Senhora de Lourdes e Capela do Puríssimo Coração de Maria
- Santuário Arquidiocesano de Santo Antônio de Sant' Anna Galvão
- Fazenda da Esperança (Santuário da Esperança, Espaço do Peregrino Irmã Odete)



Roteiro - Frei Galvão

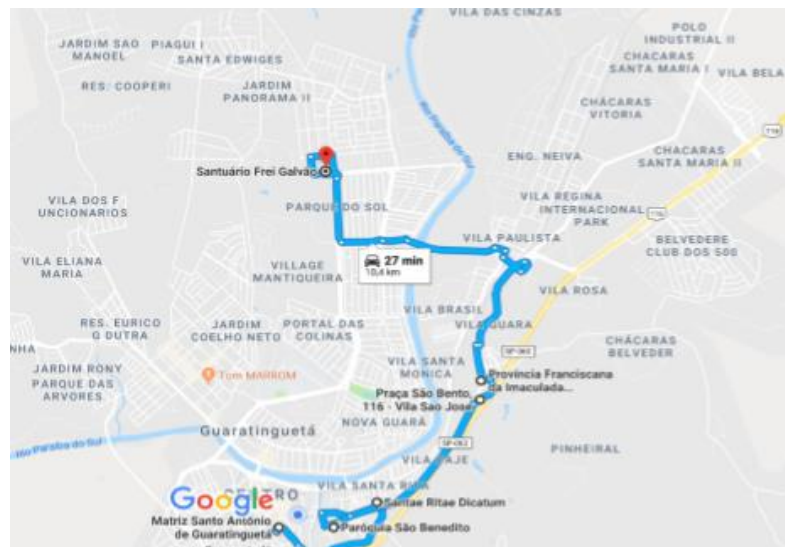
2 - Roteiro - Santuário Frei Galvão

O roteiro para o Santuário Frei Galvão poderá ter início em dois pontos distintos onde o turista e peregrino poderá desfrutar das belas paisagens pelos caminhos percorridos.

1º - Dando início na Igreja Nossa Senhora da Piedade no Bairro de Pedrinha até alcançar a bifurcação com a Estrada dos Pilões, seguindo a entrada na estrada do Fazendão até sair no Bairro Capituba (estrada de terra), chegando a Comunidade Nossa Senhora da Piedade até atingir a bifurcação da estrada dos Pilões.

2º - Iniciando pela Igreja São Sebastião no Bairro de Pilões, passando pela Igreja de Sant'Anna até chegar na bifurcação com a Estrada da Capituba (estrada de terra).

- A partir do encontro dessa bifurcação (Pilões/Capituba), segue-se ao sentido Bairro Santa Edwiges até atingir a entrada da Estrada da Granja sentido Colônia do Piagui (estrada de terra) seguindo até o seu final. Virando à direita e percorrendo o trajeto até a Estrada Vicinal César Vincenzo Zangrandi, seguindo na mesma até atingir a Rua Manoel de Castro Nogueira até à Av. George Washington Galvão Nogueira e a Rua José Pereira da Cruz, segue-se por mais 800 m chegando ao Santuário Frei Galvão.

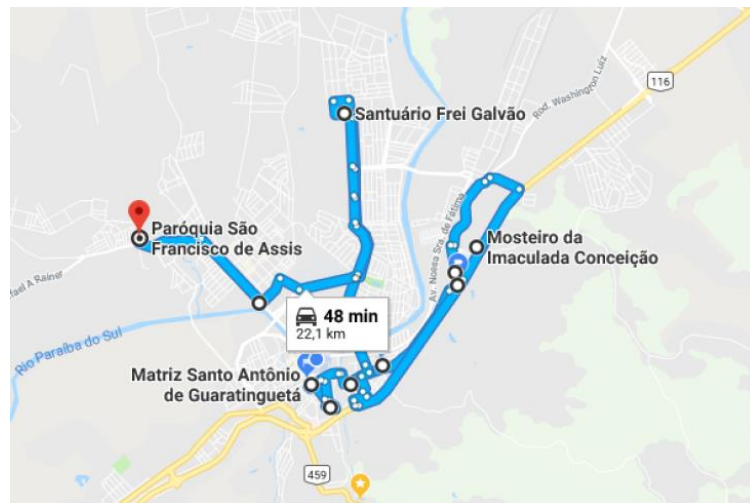


Roteiro - Santuário Frei Galvão

3 - Roteiro – Franciscano

Nesse roteiro o turista e peregrinos poderão encontrar os belíssimos atrativos religiosos no município, em um tour maravilhoso e contemplativo;

Os atrativos Paróquia Matriz Santo Antônio, Convento Nossa Senhora das Graças, Paróquia Puríssimo Coração de Maria (Igreja São Benedito), Paróquia Puríssimo Coração de Maria (Comunidade Santa Rita), Paróquia Puríssimo Coração de Maria (Comunidade São Bento), Seminário Franciscano Frei Galvão, Mosteiro Imaculada Conceição (Irmãs Concepcionistas), Santuário Arquidiocesano Santo Antônio de Santana Galvão, Gruta Nossa Senhora de Lourdes, Paróquia São Francisco de Assis, Paróquia Nossa Senhora das Graças, Comunidade Anuncia-me, Paróquia Nossa Senhora das Graças (Comunidade Nossa Senhora da Piedade Bairro Pedrinhas), Santuário da Esperança (Frei Galvão e Santa Crescência).



Roteiro - Franciscano

4 - Roteiro – Corredor Turístico Cultural

Roteiro levantado através do IHGG Instituto Histórico e Geográfico de Guaratinguetá. Esse roteiro é realizado por turistas e caminhantes, vindos por inúmeras cidades e Estados do País onde passam pelos seguintes atrativos;

-Estação Ferroviária: Datada de 1914, a estação ferroviária foi construída em estilo inglês. Sua torre, coberta com ardósia, tem relógio original de quatro mostradores.

-Mercado Municipal: Construção de 1889 com produtos artesanais: cestarias, farinhas, melado, rapadura, artesanato, gamelas, colheres de pau, pilões, doces secos, em potes, queijos.

-Associação Comercial: O prédio construído para a Associação dos Empregados do Comércio, fundada em 1903, foi erguido no lugar da casa onde, em 1822, pernitoou o príncipe d. Pedro em sua viagem para a Independência do Brasil.

-Escola complementar: Este prédio, na esquina das ruas Dr. Moraes Filho e Pedro Marcondes, abrigou, em 1902, as primeiras alunas da Escola Complementar. Nele, em seguida, funcionaram o Clube Aliança, a Societá Italiana de Mutuo Socorro, o Banco Popular, as finas lojas Ville de France e Ao Mundo Elegante.

-Museu H.P. Conselheiro Rodrigues Alves: Dedicado à vida e obra de Francisco de Paula Rodrigues Alves, conselheiro no Império e presidente na República, o museu localiza-se na casa em que residiu o estadista. É tombada como monumento estadual e nacional. Em seu acervo estão móveis, louças, objetos e documentos do titular.

- Matriz de Santo Antônio: Marco de fundação da cidade, a atual Catedral substitui a antiga capela, construída em 1630. Nela foi batizada o Santo Frei Galvão.

Possui estilo barroco, com altares e imagens do século XVIII. Possui fachada eclética, destacando os quatro evangelistas e seus símbolos. E o busto de Santo Antônio, obra do artista Agostinho Odízio, de São Paulo, datado de 1913.

-Diretoria de Ensino: O prédio foi construído em propriedade doada para o Estado pelo Doutor Flaminio Antônio do Nascimento Lessa, por testamento, em 1877, sob a condição de servir à educação e ao ensino.

-Solar Rangel de Camargo: Monumento estadual por seu valor histórico e arquitetônico, a casa do Capitão João Baptista Rangel, fazendeiro de café e tropeiro, foi erguida em 1866 para sua residência urbana. Permaneceu com seus descendentes, guarda mobiliário, alfaias e documentos do Império e Primeira República. Durante a Revolução de 1932, foi ocupada por tropas constitucionistas e federais.

-Casa de Frei Galvão: A Casa de Frei Galvão é representante da arquitetura brasileira no período colonial, com seu estilo de dois patamares, onde a parte inferior servia para uso comercial ou para depósito de garnições tropeiras.

- Escola de Enfermagem: A Escola de Enfermagem Dr. Benedito Meirelles, na esquina das ruas Prudente de Moraes e Visconde de Guaratinguetá, ocupa, desde 1975, a casa que foi do ilustre médico. Ao seu lado, até a década de 1950, passavam os tradicionais bondes que ligavam Guaratinguetá a Aparecida.

-Instituto de Educação: A Escola Estadual Conselheiro Rodrigues Alves é a atual denominação da antiga Escola Complementar. Instalada em 1902, tornou Guaratinguetá um centro de irradiação cultural na região, pelo excelente ensino ministrado. O prédio data de 1919, tendo substituído o antigo sobrado do Visconde de Guaratinguetá.

- Cemitério Senhor dos Passos: O cemitério Senhor dos Passos é raro exemplar de conservação de arte tumular na região do Vale do Paraíba e sua instalação funciona data de 1857, período em que as sepulturas deixaram de ser localizadas nos interiores e laterais das igrejas.



Roteiro – Corredor Turístico Cultural

Fonte: www.ihgguara.wixsite.com/ihgguaratingueta/corredor-turistico-cultural

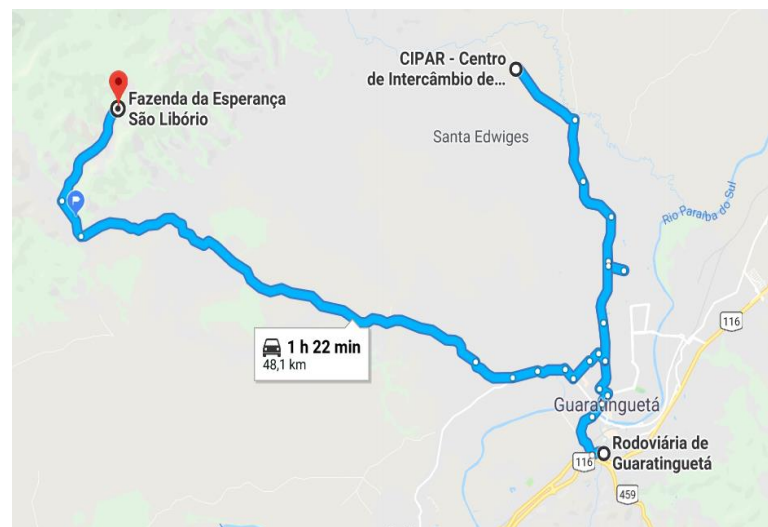
5 - Roteiro – Divina Roça

Saída para o bairro Colônia do Piaguí em Guaratinguetá. Neste bairro rural encontra-se uma comunidade de imigrantes italianos e seus descendentes, que se estabeleceram na região no início do século 20;

Teremos um Café temático “Ítalo Caipira” no Restaurante Quintal Real; Passeio Rural para conhecer as plantações de Arroz Especial “Ruzene” da região; seguiremos para o bairro Gomerai, localizado numa Área de Proteção Ambiental Nacional da Serra da Mantiqueira. O visitante irá se encantar com a beleza da paisagem de altas montanhas e seus profundos vales no coração da exuberante Mata Atlântica;

Seguiremos para Fazenda e Santuário da Esperança, onde visitaremos o complexo de prédios que formam a Fazenda, guiados por um dos moradores do local. Visita a capela dedicada a Maria, a única capela abençoada por um Papa na América;

Esse roteiro já existente é elaborado e acompanhado por uma guia de turismo (Cadastur), visando um dia completamente diferenciado, respirando natureza, ar puro, saboreando a gastronomia local (incluindo arroz preto) e conhecendo novos locais ao pé da Serra da Mantiqueira.

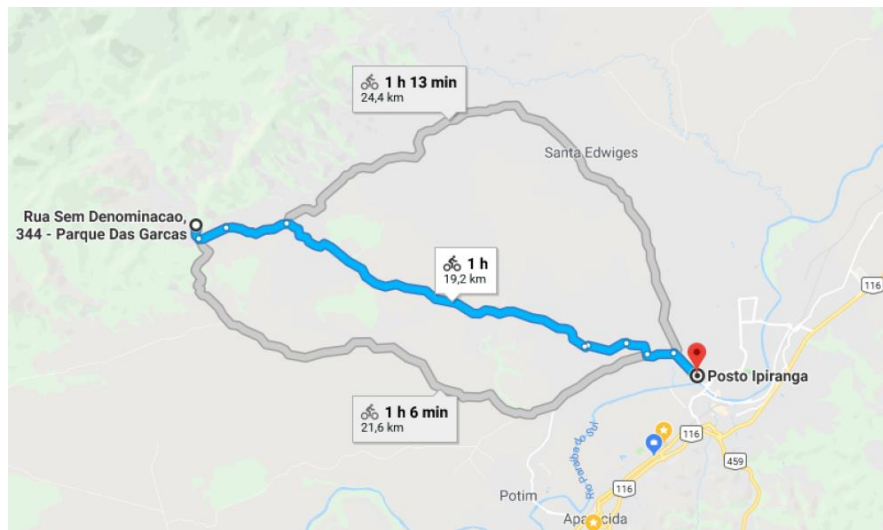


Roteiro – Divina Roça

6 - Roteiro - Cicloturismo Pedrinha

O ponto de partida é o Posto Rede TF na avenida João Pessoa, onde o ciclista poderá percorrer até o Bairro da Pedrinha – 19km, o nível do percurso é médio em trechos de asfalto e terra, o trajeto percorrido será pelas avenidas João Pessoa até a estátua do Ícaro / Av. Alexandre Fleming / Rotatório Tancredo Neves / Chegando na Vila da Pedrinha.

Durante o percurso os atrativos contemplados serão os Casarões e Fazendas históricas e seu ponto final na Igreja de Nossa Senhora da Piedade

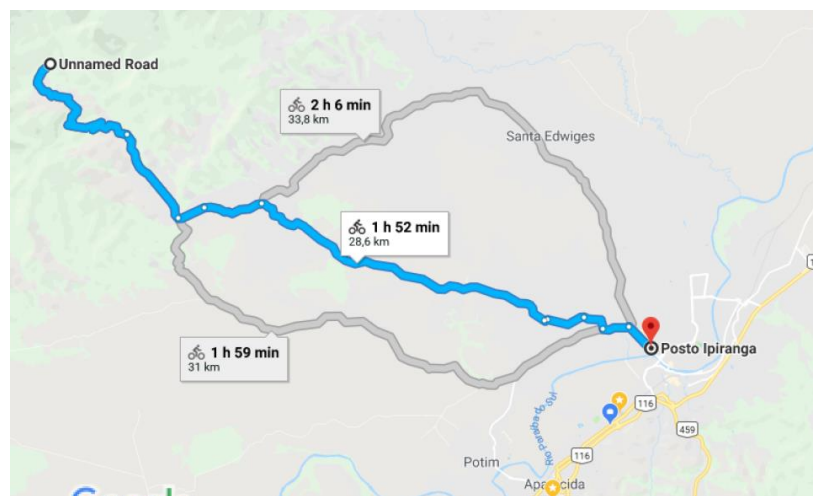


Roteiro - Cicloturismo pedrinha

7 - Rota Cicloturismo Gomerall

O ponto de partida é o Posto Rede TF na avenida João Pessoa, onde o ciclista poderá percorrer até o Bairro da Pedrinha – 28km, o nível do percurso é médio em trechos de asfalto e terra, o trajeto percorrido será pelas avenidas João Pessoa até a estátua do Ícaro, Av. Alexandre Fleming, Rotatório Tancredo Neves, chegando na Vila da Pedrinha o turista segue até o final do asfalto sentido o bairro Gomerall, durante o trajeto o visitante percorre os bairros turísticos como: Pirizal, Taquaral, Monte Verde, Vila Pirutinga e Bicas.

Atrativos com cachoeiras, rios que formam o Ribeirão Guaratinguetá que abastece o Município da Estância Turística de Guaratinguetá, montanhas de altitude, monopiscicultura de Truta que abastece um parque Gastronômico e tem como sua principal atração no mês de Julho o Festival da truta, Igreja de São Lazaro, Casarão e Pousada da Donana com mais de 200 anos.

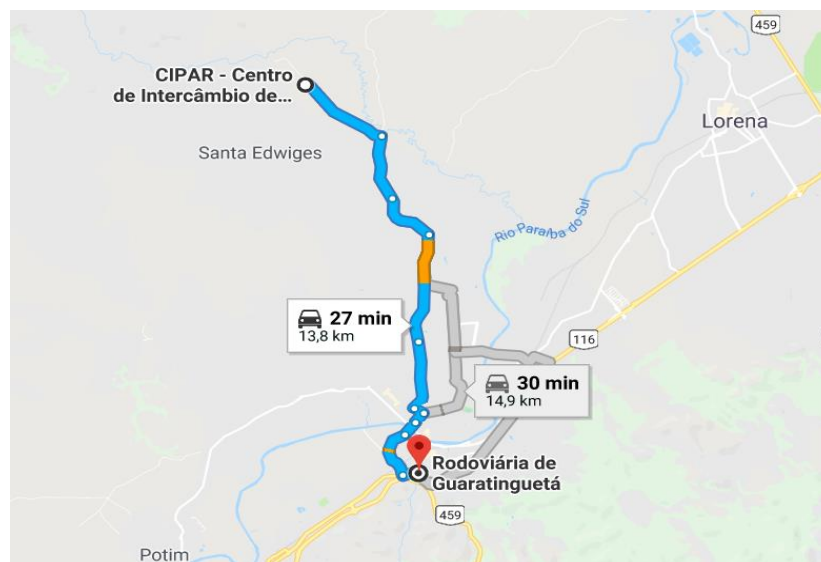


Rota - cicloturismo gomerall

8 - Rota do Arroz

Local de partida - Rodoviária de Guaratinguetá- Destino - Bairro Colônia do Piaguí. 8km. O roteiro apresenta ao público os produtores de arroz da Colônia do Piaguí, Colônia de predominância Ítalo-Brasileira, são inúmeros produtores e dois beneficiadores de arroz, Vô César e Ruzene, com destaque a marca Ruzene com mais de 20 (vinte) tipos de arroz, dentre eles o arroz vermelho e preto, ambos integrais.

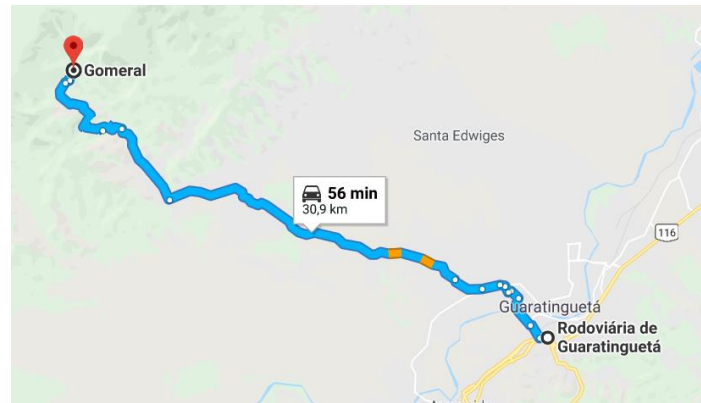
Durante a visitação é possível degustar cachaça direto do alambique da família Rossato, um dos produtores locais de arroz e cachaça. A região conta, também, com excelentes opções para refeições no horário vespertino, são 3 pescueiros com cardápios variados.



Rota do Arroz

9 - Roteiro – Circuito da Cachoeira do Onça

Local de saída na Rodoviária com destino ao Bairro do Gomerai, com 32 km de distância. O Circuito de nível médio tem a trilha tem 4,8 km de distância somando ida e volta pelo mesmo percurso, o início é no pátio da Igreja de São Lázaro, passa por estrada rural de terra antes de adentrar a mata, a trilha segue paralela ao Rio do Poço do Tiozão, em certo ponto ela cruza o rio e sobe cerca de 200 metros de subida íngreme, são quase 10 minutos até chegar à Cachoeira Duas Irmãs, Cachoeira do Tritônia e Cachoeira do Onça. O roteiro é passa por dentro de propriedades privadas e devem ser visitados sempre na companhia de monitores e guias locais.

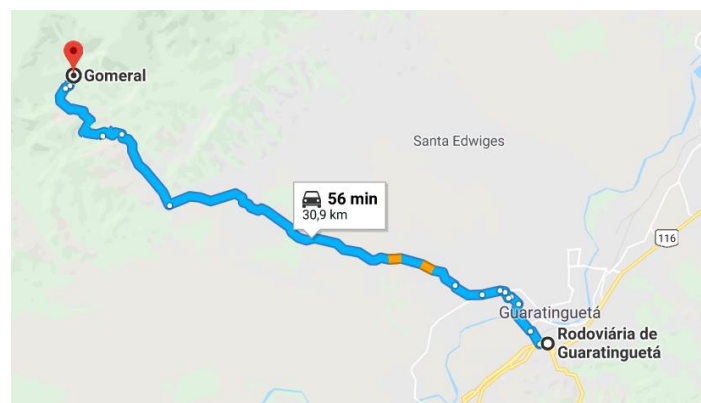


Roteiro – circuito da cachoeira da onça

10 - Roteiro – Fazenda da Serra

Local de saída na Rodoviária com destino ao Bairro do Gomerai, com 32 km de distância. Roteiro de nível médio, são 8 km de estrada e trilha somando ida e volta, sendo o retorno pelo mesmo trajeto. Durante o trajeto de 32 km por estradas rurais é possível contemplar a Serra da Mantiqueira.

O roteiro fazenda da serra tem início de partida Igreja de São Lázaro, inicialmente sobe pela estrada parque José Jorge Boueri segue por 3 km até alcançar o trecho de trilha que se inicia dentro da fazenda da serra, dali até o circuito das cachoeiras percorre cerca de 1 km passando por 3 cachoeiras, das Bromélias, dos Sonhos e da vitória, são 1400 metros de altitude.



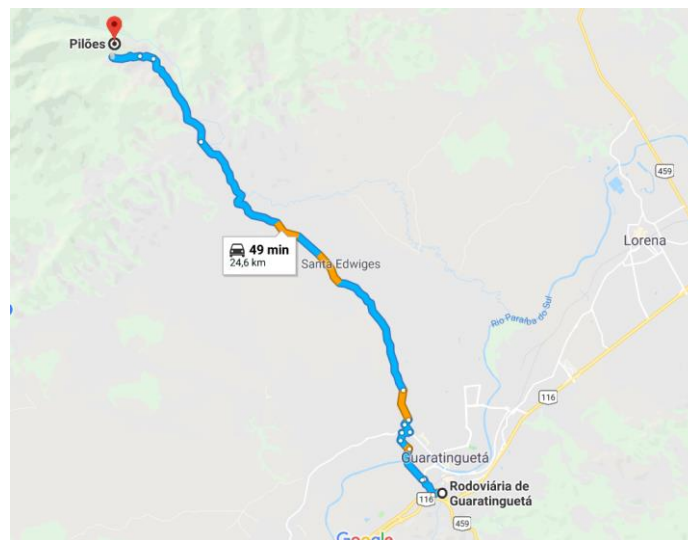
Roteiro – fazenda da serra

11 - Roteiro – Pilões

Local de saída na Rodoviária com destino ao Bairro Pilões, com 22 km de distância.

Do local de saída até o primeiro ponto de visitaç o, a Capelinha, ser o 22 km de dist ncia, desse total 3 km passam por dentro da cidade de Guaratinguet , e os outros 19 km passam por  rea rural onde   poss vel contemplar a Serra da Mantiqueira.

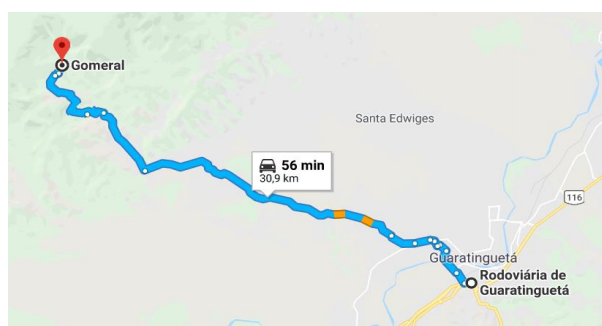
A Capelinha é um pequeno centro dentro da área rural, antes de partir rumo a Igreja de São Sebastião é possível abastecer-se de água, biscoitos, refrigerante e outras necessidades. A igreja de São Sebastião é o ponto de partida para a trilha do Alto da Serra São Francisco de Campos do Jordão, batizada de Trilha do Romeiro, a distância entre os dois pontos é de 3 km ao final da trilha é possível encontrar o oratório de Nossa Senhora Aparecida, a trilha passa por dentro de 3 (três) propriedades particulares antes de chegar ao ponto final.



Roteiro – Pilões

12 - Roteiro - Vale Encantado

Local de saída na Rodoviária com destino ao Bairro do Gomerai, com 32 km de distância. Vale encantado possui trilhas nível médio alto, em torno de 7 km de distância somando ida e volta. Em partes da trilha os aventureiros irão atravessar em cima do curso de água existente no local advindo de pequenos afluentes de nascentes no entorno, atingindo no máximo 20 cm de altura além, disso, irão transpor algumas pedras e outros obstáculos naturais. É recomendado utilizar calçados com solado aderente, calça comprida e manga longa, sugere-se, também, levar muda de roupa e água potável, pois não existem pontos de coleta no trajeto.



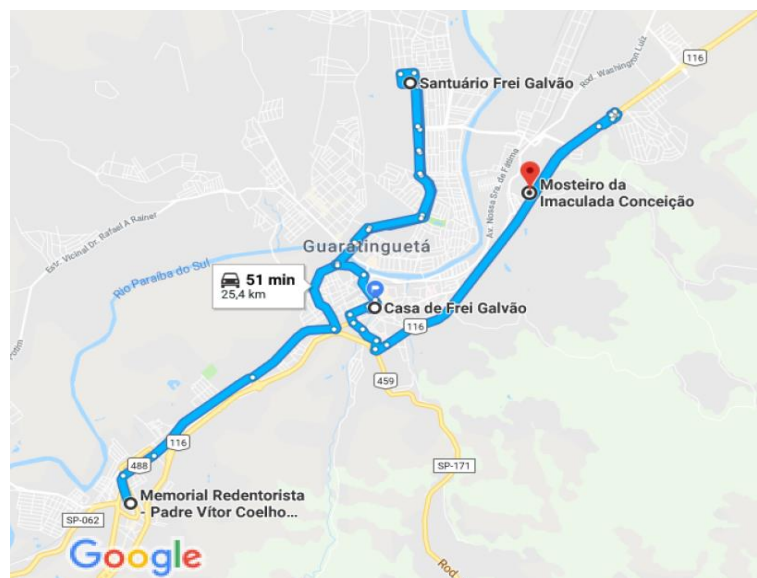
Roteiro – Vale Encantado

Rotas e Roteiros Turísticos Regionais

1 - Roteiro Regional - Futuros Beatos e Santo Frei Galvão

Esse roteiro dará a oportunidade aos turistas de conhecerem os futuros Beatos e Santos Brasileiros, o visitante poderá conhecer os atrativos e locais onde viveram os futuros beatos e passaram grande parte de suas vidas.

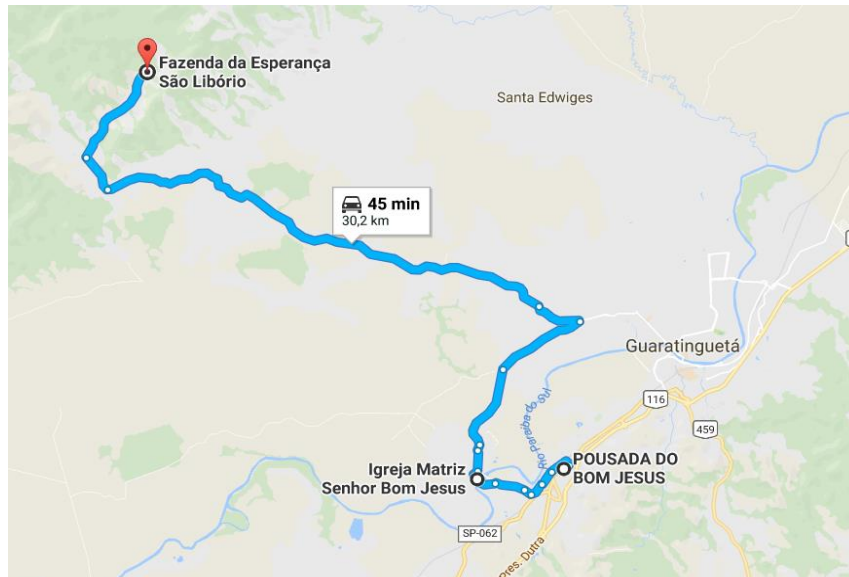
- Memorial Redentorista – Mausoléu do Padre Victor Coelho de Almeida (em processo de beatificação) – Aparecida
- Santuário, Casa e Memorial Frei Galvão – Guaratinguetá
- Mosteiro Imaculada Conceição – Mausoléu madre Maria di Lourdes di Santa Rosa – Guaratinguetá



Rota - Futuros Beatos e Santo Frei Galvão

2 - Roteiro Regional – Rota do Papa Bento XVI

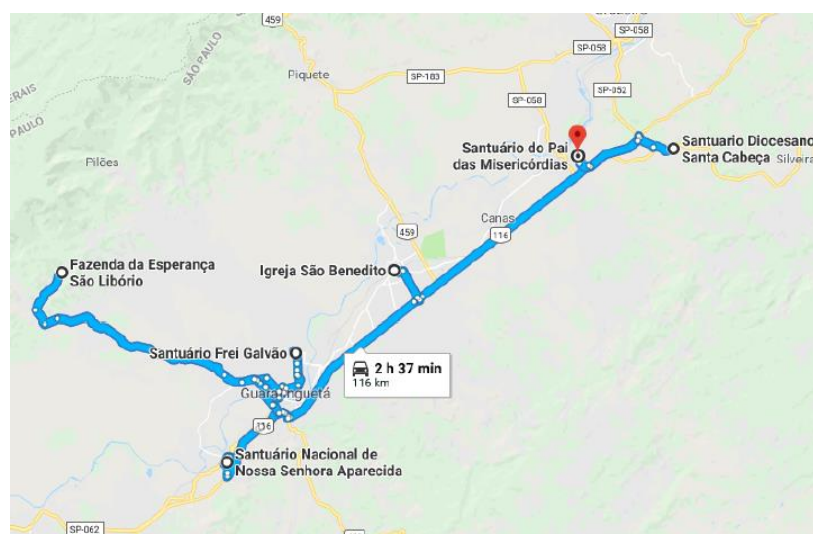
Este roteiro de turismo religioso tem como objetivo vivenciar a rota realizada pelo Papa Bento XVI quando esteve no Brasil. É um roteiro regional que homenageia o Papa Joseph Ratzinger, em sua visita no dia 05 de maio de 2007, a Fazenda da Esperança em Guaratinguetá – centro de tratamento de dependentes químicos. Na ocasião, o Papa que ficou hospedado na Pousada Bom Jesus, em Aparecida, disse que preferia fazer o percurso de carro. Assim sendo, todo o trajeto foi preparado para receber a comitiva papal, realizando o percurso em quase uma hora. Contada esta história é que faremos o mesmo percurso, partindo da Pousada Bom Jesus, em Aparecida, passaremos pela Matriz Bom Jesus de Potim e encerraremos na Fazenda da Esperança em Guaratinguetá, que além de natureza bucólica, oferece paz e introspecção.



Rota do papa bento XVI

3 - Rota Regional - Santuários na RT da Fé

Este roteiro vem de encontro com a belíssima Região Turística da Fé, onde os turistas poderão conhecer os belíssimos Santuários que a região oferece. O roteiro pode se iniciar pelo Santuário do Senhor Bom Jesus – Tremembé, chegando ao Santuário Nacional – Aparecida, passando em seguida pelos Santuário Frei Galvão – Guaratinguetá, Santuário da Esperança – Guaratinguetá, Santuário São Benedito – Lorena, Santuário de São Miguel Arcanjo – Piquete, Santuário Diocesano de Santa Cabeça – Cachoeira Paulista, Santuário Pai das Misericórdias – Cachoeira Paulista. Esse roteiro é muito promissor para toda a região turística da fé.



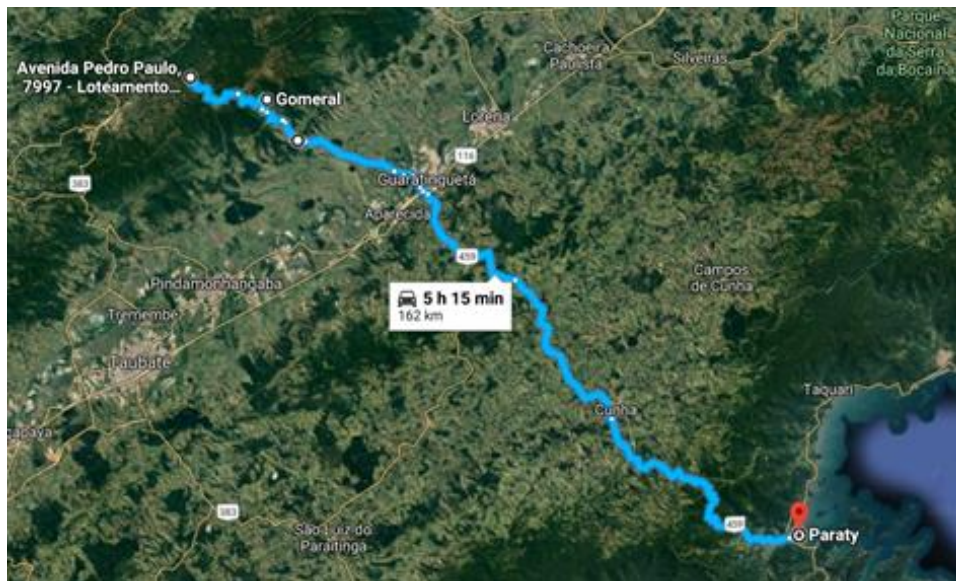
Roteiro - Santuários da RT da fé

4 - Rota Regional - Do Mar à Montanha

Os municípios de Guaratinguetá, Pindamonhangaba e Campos do Jordão estão mobilizados para a criação de uma Estrada Parque no trecho da Serra da Mantiqueira. Especificamente Guaratinguetá com Bairro do Gomerai busca melhorar o acesso, respeitando as condições ambientais, que representam uma rica diversidade de fauna e flora, além de importante produtor de água.

A implantação da Estrada Parque no Gomerai, nos moldes em que foi feito o trecho Cunha-Paraty, da rodovia Paulo Virgílio (SP-171 e RJ-165), possibilitará a implantação da rota Turística do Mar à Montanha, envolvendo os Municípios de Paraty no Rio de Janeiro, Cunha, Guaratinguetá e Campos do Jordão no Estado de São Paulo. Esta rota permitirá ao turista usufruir de inúmeros atrativos turísticos próprios dos ambientes marítimo e de montanha.

Especificamente no Bairro do Gomerai permitirá o desenvolvimento e a consolidação do turismo de aventura, gastronômico, ecoturismo, contemplação, pesca entre outros.



Rota do Mar a Montanha

5 - Rota Regional - Circuito Turístico Religioso do Vale do Paraíba

O Circuito Turístico Religioso do Vale do Paraíba foi criado em 2007 pelo Sebrae-SP e parceiros com o objetivo de desenvolver e estruturar o segmento receptivo na região, estimulando o fluxo contínuo de visitantes por meio da formulação de roteiros integrados e ações de aprimoramento dos serviços e produtos oferecidos ao turista.

Estrada Real, agregando ainda mais história à Rota. Ilustrando todo o trajeto da sublime paisagem da Serra do mar.



Fonte: www.rotafranciscana.com.br

7 - Rota Regional - Franciscana (Rota Sabedoria)

Na Igreja Matriz de Santo Antônio, em Guaratinguetá, marco central da Rota Franciscana, inicia-se o mais longo dos trechos, até Mogi das Cruzes. No caminho até Aparecida, peregrinos experientes, romeiros e religiosos são comumente encontrados um estímulo aos iniciantes a seguirem sua jornada.

A Rota segue passando por cidades e paisagens singulares: Roseiras, onde está a Fazenda Boa Vista; Pindamonhangaba, conhecida como “princesa do vale” e sede da Estrada de Ferro Campos do Jordão; Redenção da Serra, cercada por uma bela represa; Paraibuna, cujo caminho até Santa Branca é embelezado pelo Rio Paraibuna; e Guararema, que conserva o mais antigo marco histórico-religioso do Vale do Paraíba: a Igreja de Nossa Senhora da Escada.

Em Mogi das Cruzes, a Rota Franciscana está próxima de seu término. A caminhada até a capital São Paulo do lugar a uma interessante viagem de trem, intermunicipal. Partindo da estação Estudantes, em Mogi, a próxima parada é a Estação da Luz. Para embarcar, é necessária a aquisição de um bilhete unitário da CPTM (Companhia Paulista

de Trens Metropolitanos) no local. A jornada é concluída com êxito pelo caminhante após a visita ao Mosteiro da Luz, localizado próximo à estação.



Fonte: www.rotafranciscana.com.br

8 - Rota Regional - Franciscana (Rota Alegria)

Como um dos pontos de partida da Rota Franciscana – Frei Galvão, São Francisco Xavier, distrito de São José dos Campos, acolhe com carinho os caminhantes e cicloturistas. Ao longo do percurso, que vai até Guaratinguetá (estimados 193 quilômetros de extensão), está a cachoeira do Roncador, um conjunto de fazendas históricas e Sítio do Pica-Pau Amarelo, a antiga morada do escritor famoso, que empresta seu nome ao município de Monteiro Lobato.

Subidas, assim é o trajeto até Santo Antônio do Pinhal. Recompensas, as belas hortênsias que margeiam o caminho e os bosques, repletos de sombras. O município abriga, ainda, um dos principais pontos de voo livre do país, o Pico dos Agudos. Aí vem São Bento do Sapucaí, importante polo de turismo de aventuras e ecoturismo, que brinda ao caminhante com o exuberante complexo rochoso da Pedra do Baú.

Chega-se, então, à charmosa Campos do Jordão, cidade mais alta do Brasil, de clima agradável de montanha e arquitetura europeia. Pela Rota Franciscana, 65 km a separam de Guaratinguetá. A dica: reservar um meio de hospedagem credenciado, para descansar, antes de colocar o pé na estrada.



Fonte: www.rotafranciscana.com.br

9 - Rota Regional - Franciscana (Rota Conhecimento)

Bananal é também ponto de início da Rota Franciscana – Frei Galvão. Os casarões antigos localizados em seu centro histórico guardam resquícios da “Arquitetura Café e valem a pena serem apreciados. A Rota segue rumo à cidade de Arapeí, num trajeto cercado por fazendas, entre elas a histórica e bela Fazenda dos Coqueiros.

Chega-se à cidade de São José do Barreiro, que encanta tanto por sua beleza natural como pela comidinha caseira do fogão à lenha. É a porta de entrada do Parque Nacional da Serra da Bocaina, onde é possível percorrer a Trilha do Ouro, usada no século XVIII para escoar a produção até o porto.

De lá, a Rota segue por Areias, em estradas de terra estreitas, que margeiam a belíssima Represa do Funil, e por Silveiras, onde está a Fundação Nacional do Tropeiro, que divulga a história e a cultura dos pioneiros do Vale. As próximas paradas. Cachoeira Paulista, polo de turismo religioso, e Canas, que ainda apresenta fortes traços da influência italiana em seus costumes atuais.

Adentrando Lorena, o caminhante passa por uma bela porção de Mata Atlântica reflorestada. A Floresta Nacional de Lorena oferece pontos de sombra e clima agradável, ambiente propício a uma paradinha para descanso. Deixando Lorena e já em Guaratinguetá, o caminhante visita o Seminário Frei Galvão, morada franciscana construída há 70 anos em homenagem ao santo.



Fonte: www.rotafranciscana.com.br

10 - Rota Regional - Franciscana (Rota Equilíbrio)

Em torno da antiga Estação Ferroviária Dom Pedro II, teve início o município de Lavrinhas, e é de lá que parte mais um trecho da Rota Frei Galvão. Um trajeto curto, em asfalto, rumo à cidade de Cruzeiro. Em Cruzeiro há uma vista privilegiada da grande extensão da Serra da Mantiqueira. A Rota segue entre plantações de milho e eucalipto, até a chegada a Piquete, “cidade paisagem”, localizada no pé da Serra. Ali está a antiga Fábrica de Pólvora e algumas das 72 cachoeiras do município. Não dá para deixar de se encantar com tantas belezas naturais. A Rota segue até Guaratinguetá. Apelidada carinhosamente de “Guará”, a cidade natal de Frei Galvão é sempre o ponto central da Rota Franciscana. O trajeto adentra o local e margeia a Igreja e a gruta de Nossa Senhora de Lourdes, cuja água que jorra do seu interior é considerada benta pelos fiéis. Em Guará está a Igreja Matriz de Santo Antônio, local onde Frei Galvão foi batizado e realizou sua primeira missa.



Fonte: www.rotafranciscana.com.br

11 - Rota Regional - Jornada da Perseverança

É um caminho de peregrinação em devoção a São Miguel Arcanjo. Tendo o Santuário de São Miguel Arcanjo em Piquete/SP e o Santuário Nacional de Nossa Senhora da Conceição Aparecida, como pontos de partida e chegada, passando por cinco Cidades da Região Turística da Fé: Piquete, Cachoeira Paulista, Lorena, Guaratinguetá, Aparecida e, também, pela Cidade do Potim. Parte desse itinerário segue por veredas em áreas rurais que foram um dia Caminho do Sertão Bravio, Caminho do Ouro, Sertão da Mantiqueira e

Estrada Real, por onde passaram nossos Bandeirantes. Tem a finalidade desenvolver atividades voltadas à preservação, ao resgate e à divulgação de uma rica tradição oral, além de repercutir os registros históricos das expressões religiosas em especial da devoção a São Miguel Arcanjo e culturais da região. Os idealizadores do projeto “CAMINHO JORNADA DA PERSEVERANÇA” são o Sr. José Augusto Costa e os Romeiros São Miguel do Piquete.



Fonte: <http://jornadaperseveranca.blogspot.com.br/>

12 - Rota Regional - Caminho da Fé

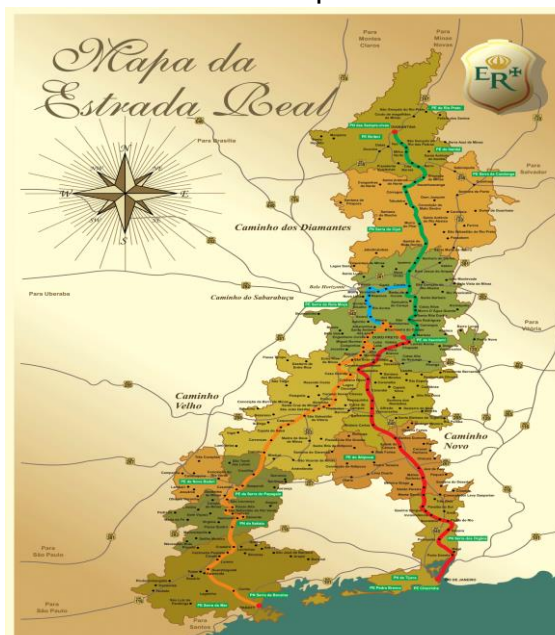
O Caminho da Fé permite a peregrinação até o Santuário Nacional de Aparecida tendo como pontos de partidas as cidades de São Carlos, Cravinhos, Mococa, Divinolândia e Aguaí todos no estado de São Paulo.



Fonte: <http://www.caminhodeaparecida.com.br/?act=pagina&page=mapa>

14 - Rota Regional - Estrada Real

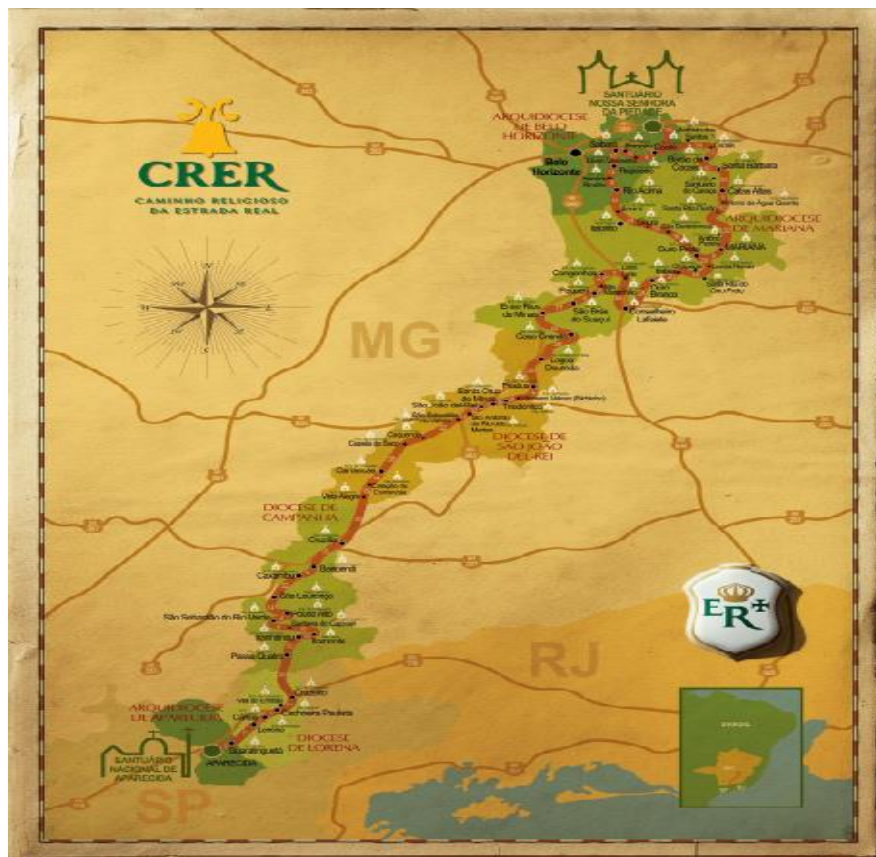
A Estrada Real é a maior rota turística do país. São mais de 1.630 quilômetros de extensão, passando por Minas Gerais, Rio de Janeiro e São Paulo. Hoje, ela resgata as tradições do percurso valorizando a identidade e as belezas da região. A sua história surge em meados do século 17, quando a Coroa Portuguesa decidiu oficializar os caminhos para o trânsito de ouro e diamantes de Minas Gerais até os portos do Rio de Janeiro. As trilhas que foram delegadas pela realeza ganharam o nome de Estrada Real. Caminho Velho - também chamado de Caminho do Ouro, foi o primeiro trajeto determinado pela Coroa Portuguesa e liga Ouro Preto a Paraty. Assim, Guaratinguetá como antiga Estrada do Ouro, está no mapa oficial da Estrada Real que é utilizada por jipeiros e caminheiros em busca de aventura e fé, ao visitarem o Santuário de Aparecida.



Fonte: www.guiaviajarmelhor.com.br

15 - Rota Regional - Caminho Religioso da Estrada Real – CRER

O Caminho Religioso da Estrada Real é uma experiência única, pois é o maior Roteiro Turístico Religioso do Brasil abrange 38 municípios, sendo 32 mineiros e 06 paulistas. Possibilita reviver as passagens dos bandeirantes em busca de uma vida melhor; conhecer histórias de construção de templos que irradiaram cidades – histórias de fé, de sofrimento e de visão de futuro; participar de manifestações que acompanham as sociedades desde sua formação; vivenciar momentos de contemplação, de autoconhecimento, de superação, de espiritualização e de transformação. Tudo isso num cenário de templos barrocos, casarios coloniais, comunidades com forte devoção religiosa e belíssimas paisagens montanhosas. Assim, Guaratinguetá como antiga Estrada do Ouro, está no mapa oficial do Caminho Religioso da Estrada Real – CRER que é utilizada por jipeiros e caminhheiros em busca de aventura e fé, ao visitarem o Santuário de Aparecida.



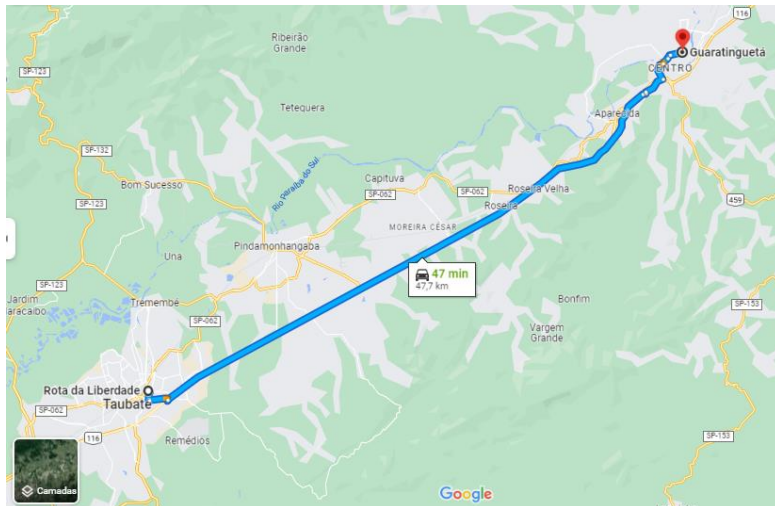
Caminho Religioso da Estrada Real – CRER

Fonte: www.caminhoreligiosodaestradaareal.com/mapas-crer/

16 - Rota Regional - Rota da Liberdade

A Rota da Liberdade surgiu para mostrar os passos do negro africano pelo Vale do Paraíba, Serra da Mantiqueira e Litoral Norte de São Paulo. Para isso, o turista tem à disposição seis pacotes. O objetivo é aprofundar o conhecimento em assuntos como

cultura, gastronomia, arquitetura e história. São seis roteiros existentes na Rota da Liberdade, sempre com três dias de duração. A Agência Reality Tour é a idealizadora da rota. Alguns roteiros apresentados pela agência como a Rota da Liberdade e Roteiro Religioso, incluem Guaratinguetá.



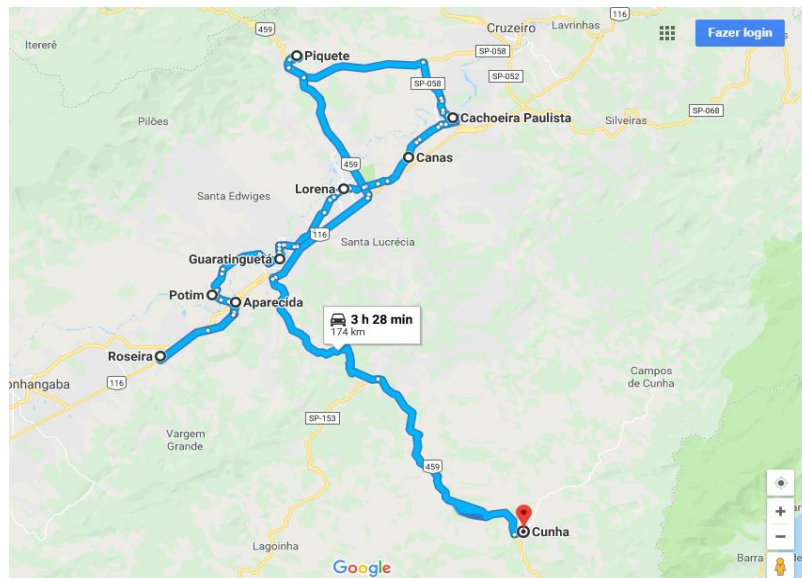
Rota da Liberdade



17 - Rota Regional - Rota da Fé

A religião tem uma grande importância no cenário da RT da Fé, iniciando a rota pelo município de Tremembé pelo Santuário Senhor Bom Jesus, passando por Roseira e Potim ambos fazendo limítrofe com Aparecida, onde os atrativos em destaque são o imponente Mosteiro Sagrada Face (Roseira) e a Matriz do Senhor Bom Jesus (Potim), em Aparecida o maior Santuário Mariano do mundo dedicado a Nossa Senhora Aparecida (Santuário Nacional) e a Igreja Matriz Basílica Velha se destacam, em Guaratinguetá o Santuário de Frei Galvão, o primeiro Santo Brasileiro, Fazenda Esperança com o Santuário da Esperança são os destaques, o Santuário de São Benedito com sua particularidade é o único Santuário dedicado a São Benedito no hemisfério sul e encontra-se em Lorena. Subindo a Serra, chega-se em Piquete ao Santuário de São Miguel Arcanjo, que possui uma arquitetura moderna e diferenciada, seguindo para o Santuário Pai de Misericórdia na Canção Nova e Santuário Santa Cabeça em Cachoeira Paulista são os destaques no município. Partindo para Canas, chegamos a Sede Nacional da Renovação Carismática Católica do Brasil, está sendo estruturada para comportar eventos nacionais do movimento que chegam a reunir mais de 15.000 pessoas, em sentido a Serra do Mar chegamos a cidade de Lagoinha onde encontramos a Igreja Matriz de Nossa Senhora da Conceição e em seguida seguimos para Cunha onde encontramos a Igreja Matriz de Nossa Senhora da Conceição recentemente restaurada, ambas igrejas de Lagoinha e Cunha tem o mesmo

nome. A rota será composta pelos onze municípios que abrigam importantes ícones e templos da Igreja Católica, que atraem por ano mais de 13 milhões de visitantes, vindos de várias partes do Brasil e do mundo.

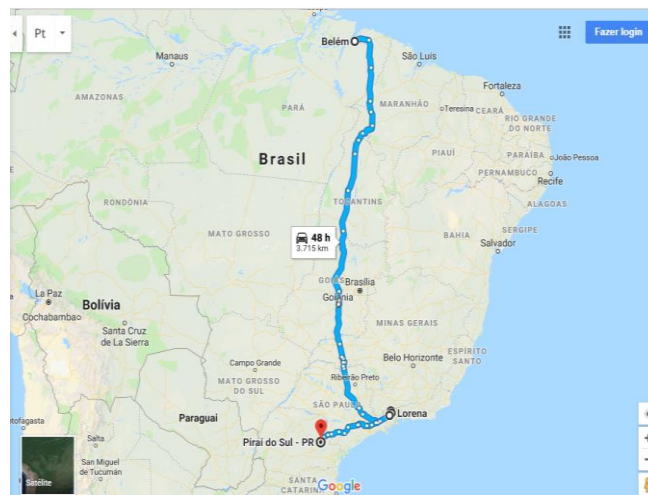


Rota da Fé

18 - Rota Regional - Rota da Imaculada

A história de Frei Galvão vai muito além de sua morada em São Paulo. Antes mesmo, já quando criança, o primeiro santo brasileiro percorria as terras da Região Turística da Fé. Na fase adulta, sua vida dedicada a santidade fez com que percorresse distâncias incríveis a favor da fé, de Belém do Pará até Piraí do Sul do Sul, no Paraná.

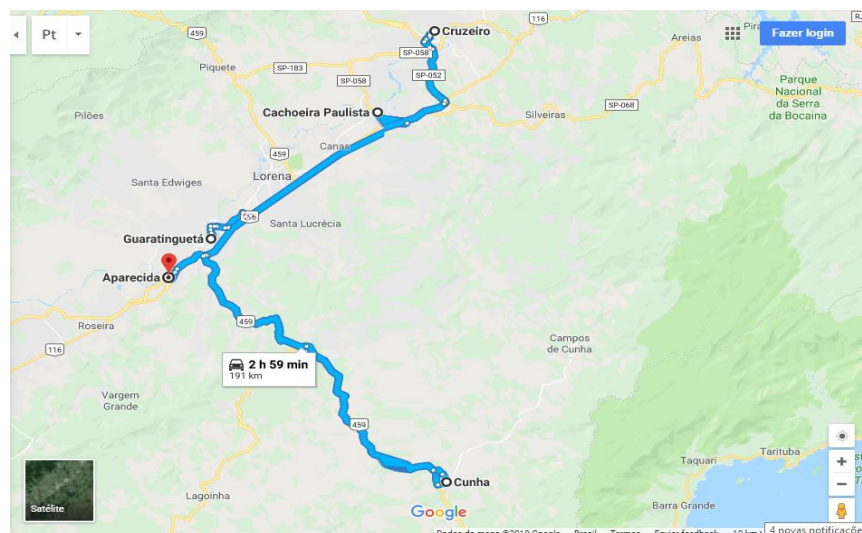
A rota mostra os caminhos de Frei Galvão, antes de se tornar santo. Suas obras, seu dia a dia, desde o nascimento em uma fazenda em Potim, e local onde há uma capela onde foi batizado, em Guaratinguetá, sua casa e sua família. Já adulto, percorrendo as cidades do Vale, a caminho de Belém na Bahia ou Piraí do Sul – Paraná. Ele esteve em Aparecida, Lorena e Piquete. Em cada uma destas rotas uma história. (Informações a serem verificadas).



Rota da Imaculada

19 - Rota Regional - Rota da Revolução de 1932

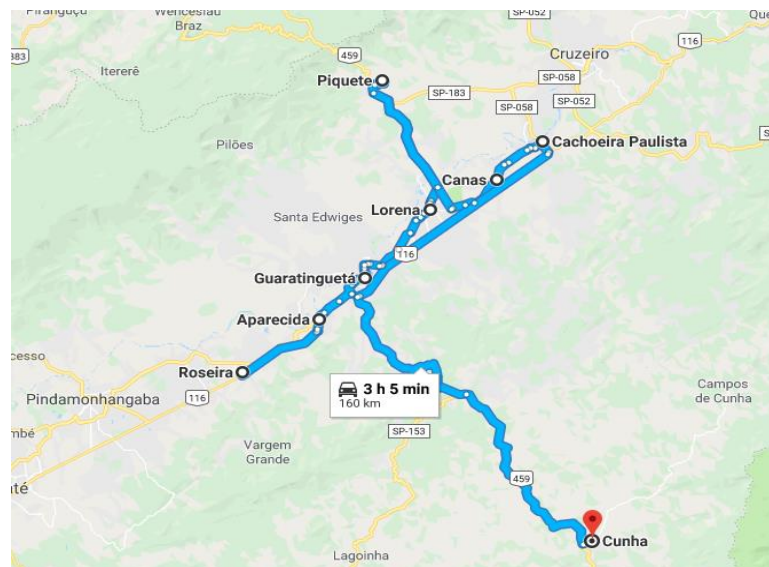
A Rota da Revolução de 32 mostra a importância das cidades da RT da Fé, no desdobramento desta guerra, principalmente por ter sido foco de resistência às anormalidades impostas pelo Governo Brasileiro na época. Com isso, o chamado aos paulistas a favor do cumprimento das leis, a rota contempla monumentos, valas, prédios e equipamentos usados na época. A rota vai começar por Guaratinguetá, Lorena e Cachoeira Paulista que abrigaram batalhões civis paulistas que comandavam as tropas que atuavam no Vale do Paraíba. Cruzeiro e Cunha foram palco dos combates mais sangrentos do período. Além disso, têm em seu território dois grandes personagens (mártires) Paulo Virgílio (Cunha) e Capitão Neco (emboscada).



Rota da revolução 32

20 - Rota Regional - Rota das Cachaças

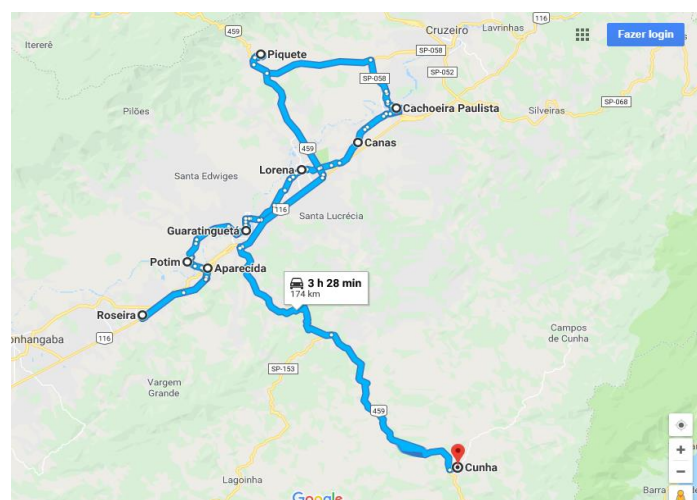
Para quem gosta de agradáveis momentos junto a natureza e aprecia a cultura e fabricação das cachaças artesanais, diversas cidades oferecem essa curiosa oportunidade. Os alambiques podem ser encontrados em Canas, Piquete, Lorena, Cachoeira Paulista, Cunha, Lagoinha, Guaratinguetá, Roseira, Aparecida, incluindo degustação no local. Geralmente fabricadas na zona rural das cidades, como o Alambique Cachaça do Sá em Cunha, os Produtos Pé da Serra (Alambique) em Guaratinguetá, na Fazenda Conceição no Bairro Bomfim em Aparecida e o Alambique Beija Uva em Lagoinha, são apenas alguns entre vários outros existentes nos municípios. A harmonia com a natureza, os diversos estilos de fabricação da famosa cachaça e as inúmeras embalagens e preparos, faz de nosso roteiro, um momento prazeroso e de boa degustação.



Rota das Cachaças

21 - Rota Regional - Rota das Cervejas

A cerveja artesanal está em alta em todo país. As variedades de opções para os mais refinados paladares elevam ainda mais este mercado. Nos últimos anos, bares que ofereciam apenas as opções comerciais, agora aderem ao gosto particular. Em todos os municípios na RT da Fé sendo, Aparecida, Potim, Guaratinguetá, Lorena, Canas, Piquete, Cachoeira Paulista, Cunha, Lagoinha, Roseira e Tremembé, vários produtores e estabelecimentos já oferecem este diferencial. Na rota da cerveja será oportuno conhecer a Bless Beer, uma cerveja artesanal fabricada no Restaurante Saúva em Cachoeira Paulista. Em Cunha, a requintada Cervejaria Wolkenburg na Rodovia Cunha-Paraty, mostra um pouco do estilo alemão de se fazer cerveja. Ainda em Cunha poderemos visitar a Cervejaria Reale oferece 6 tipos deste delicioso líquido. Para encerrar, em Lorena, o misto de balada e enormes tonéis de chopp fazem a decoração da Cervejaria do Gordo, que já produz seu chopp em escala comercial, mas nada melhor que degustar no local.



2.1.3. Equipamentos e Serviços Turísticos

Foi realizado o levantamento de dados quantitativos e qualitativos dos meios de hospedagem, serviços de alimentação, serviços de informação turística e outros serviços, tais como: agências de turismo (emissivo e receptivo), transportadoras turísticas, guias de turismo, eventos e empresas, espaços e equipamentos de eventos.

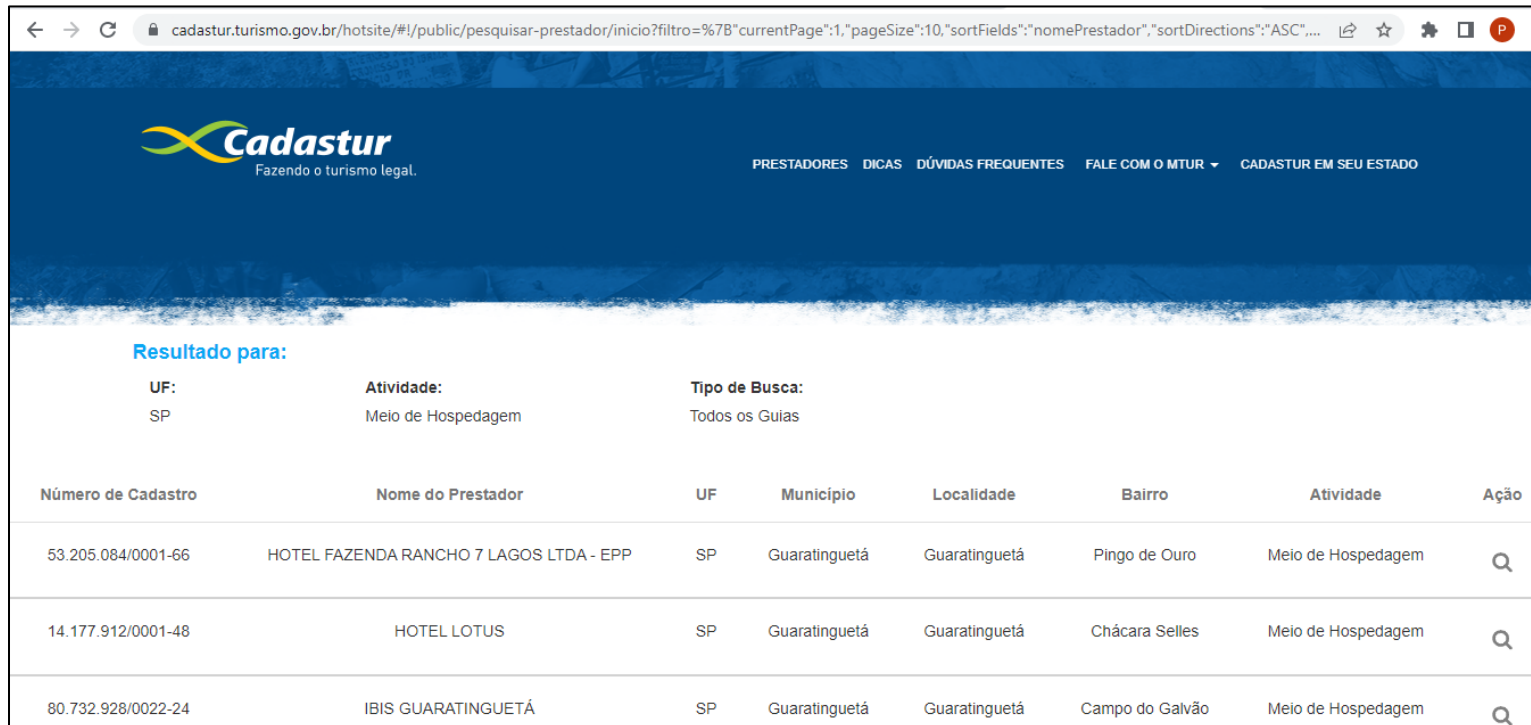
Beni (2003) aponta como metodologia possível para estudar a oferta através do inventário turístico completo, cujas informações sejam descritivas e detalhadas, sendo este alimentado por dados pertinentes a:

- a) Atrativos turísticos são "todo o lugar, objeto ou acontecimento de interesse turístico que motiva o deslocamento de grupos humanos para conhecê-los" (EMPRESA BRASILEIRA DE TURISMO, 1984, p.8)² Os atrativos turísticos divididos em: naturais; histórico-culturais; manifestações e usos tradicionais e populares; realizações técnicas e científicas contemporâneas; e acontecimentos programados.

- b) Equipamentos e serviços turísticos são o "conjunto de edificações, de instalações e serviços indispensáveis ao desenvolvimento da atividade turística. Compreendem os meios de hospedagem, serviços de alimentação, de entretenimento, de agenciamento, de informação e outros serviços" (EMPRESA BRASILEIRA DE TURISMO, 1984, p.8)³. Podem divididos em: meios de hospedagens; serviços de alimentação; recreação e entretenimento; e outros serviços turísticos (agência de viagens e turismo; transportadoras turísticas; informações turísticas; locadoras de imóveis; locadoras de veículos; atendimento a veículos; comércio turístico; oportunidades especiais de compras; casas de câmbio; instituições bancárias; locais de convenções e exposições; cerimônias e ritos de religião, cultos e seitas; e representações diplomáticas); e complexos turísticos. (EMPRESA BRASILEIRA DE TURISMO, 1984, p.8]

2.1.3.1. Meios de Hospedagem

A seguir apresentamos a oferta dos principais meios de hospedagem do Município Guaratinguetá, qualitativa e quantitativa, de acordo com os dados levantados e atualizados por meio do cadastro dos prestadores de serviços turísticos (CADASTUR/2022) do Ministério do Turismo e as informações fornecidas pelo Inventário Turístico do Município, durante a elaboração deste Plano Diretor de Turismo Revisional.



Resultado para:

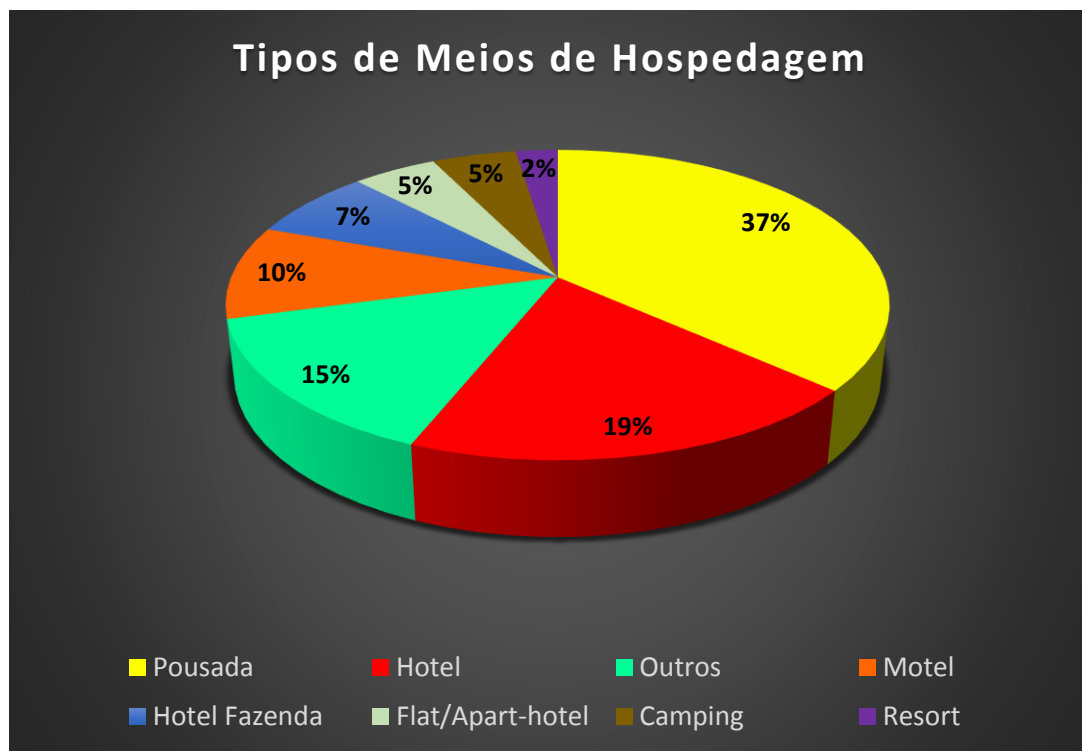
UF: SP Atividade: Meio de Hospedagem Tipo de Busca: Todos os Guias

Número de Cadastro	Nome do Prestador	UF	Município	Localidade	Bairro	Atividade	Ação
53.205.084/0001-66	HOTEL FAZENDA RANCHO 7 LAGOS LTDA - EPP	SP	Guaratinguetá	Guaratinguetá	Pingo de Ouro	Meio de Hospedagem	
14.177.912/0001-48	HOTEL LOTUS	SP	Guaratinguetá	Guaratinguetá	Chácara Selles	Meio de Hospedagem	
80.732.928/0022-24	IBIS GUARATINGUETÁ	SP	Guaratinguetá	Guaratinguetá	Campo do Galvão	Meio de Hospedagem	

Tipo de Hospedagem (CADASTUR/2022)	Guaratinguetá	
	Quantidade	Nº Aproximado de Leitos
Hotel	03	387
Total	03	387
Tipo de Hospedagem (Inventário Turístico Municipal)	Guaratinguetá	
	Quantidade	Nº Aproximado de Leitos
Camping	02	230
Flat/Apart-hotel	02	169
Hotel	08	768
Hotel Fazenda	03	194
Motel	04	244
Outros tipos de hospedagem	06	758
Pousada	15	292
Resort	01	140
Total	41	2.795

A Estância Turística de Guaratinguetá oferece excelentes opções de hospedagem, contando com apenas 03 estabelecimentos cadastrados (CADASTUR) em ótimas condições para atendimento a turistas e um total de aproximadamente 387 leitos dos hotéis. Os dados ainda revelam a existência de um total de 41 estabelecimentos no Inventário Turístico Municipal com aproximadamente 2.795 leitos, que garantem um bom posicionamento quantitativo de leitos disponíveis para atender o mercado e o grande fluxo turístico existente no Município.

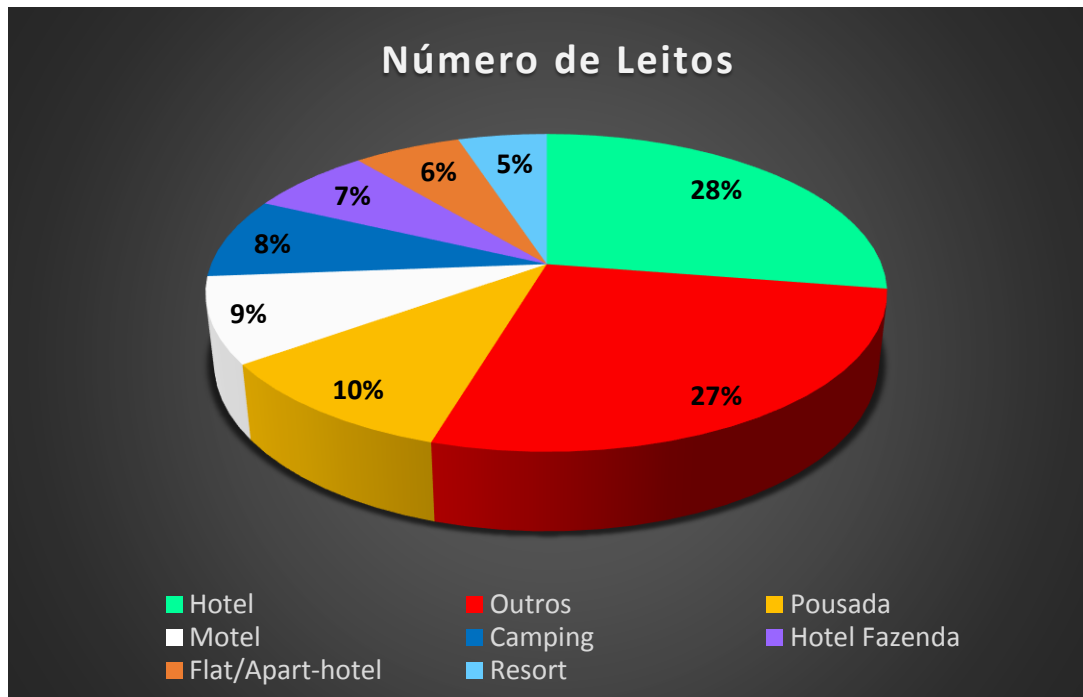
Obs.: as quantidades informadas, referem-se aos estabelecimentos que responderam a atualização de dados do inventário, durante a elaboração deste Plano Diretor de Turismo Revisional.



No âmbito dos meios de hospedagem, destaca-se a categoria de Pousada que respondem por 37% da oferta existente na cidade e em seguida há forte oferta em Hotel com 19%. O segmento outros (Clube de Campo e Sítio) registram 15% e Motel 10% de participação na oferta de hospedagem da Estância Turística de Guaratinguetá,

As demais categorias e segmentos oferecem suporte, como é o caso Hotel Fazenda com 7% de participação na oferta de meios de hospedagem, seguido dos Flat/Apart-hotel e Camping 5%, e Resort 2%.

Diante deste cenário, verifica-se uma oferta condizente e qualitativa deste serviço na Estância Turística de Guaratinguetá, atendendo a demanda vigente e com ótimas condições de suprir eventuais aumentos de fluxo turístico, em especiais os pontuais gerados por eventos locais e regionais.



Quando observamos os Meios de Hospedagem pelo prisma dos 2.795 leitos existentes, os **Hotéis** se destacam com 28% de participação nesta oferta e **Outros**, onde estão registrados serviços que não seguem a categoria vigente (clube de campo e Sítio) representam 27%.

A categoria **Pousada**, registra 10% na oferta de leitos. Vale destacar também a presença de **Motéis** com 9% e **Camping** com 8%, da oferta de leitos existente.

Hotel Fazenda e **Flat/Apart-hotel** responde, respectivamente, por 7% e 6% dos leitos existentes, servindo de suporte no setor de Meios de Hospedagem. A categoria **Resort** representa 5% da oferta de leitos existentes no município.

A oferta em Guaratinguetá atente qualitativamente a demanda turística vigente e se mostra com potencial de expansão, em especial, com o trabalho desenvolvido pela Estância Turística no cerne de captação e realização de eventos.

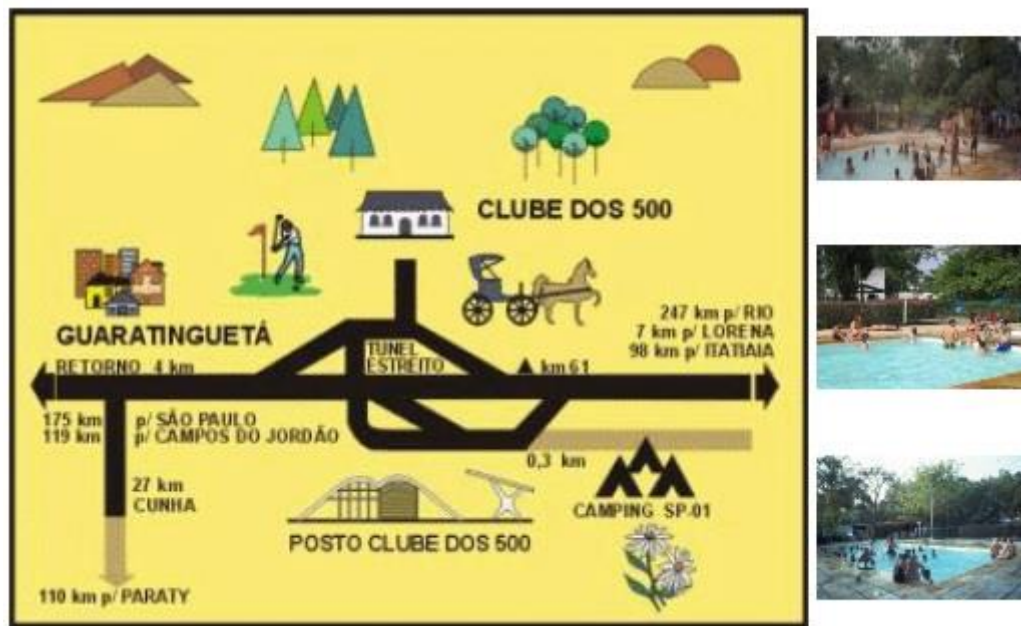
Sugere-se ações e projetos para o aumento no cadastramento (CADASTUR) dos empreendimentos de meios de hospedagem no município.

Meios de Hospedagem de acordo com o Inventário Municipal

Categoria: Camping

<u>Camping Espigão Xato</u>	Nº de Apartamentos/Camping	Nº de Leitos
<p><u>Cadastur:</u></p> <p><u>Endereço: Localizado no Bairro Gomerl, Serra da Mantiqueira, Guaratinguetá - SP</u></p> <p><u>Telefone: (12) 9 9707 6935</u></p> <p><u>Site: www.sitioespigaoxato.com.br</u></p> <p><u>E-mail:</u></p>	65	130
		
<p>Fonte: www.sitioespigaoxato.com.br http://www.guiadoturismobrasil.com/up/img/268911.jpg</p>		

<u>Camping Club do Brasil</u>	Nº de Apartamentos/Camping	Nº de Leitos
<p><u>Cadastur:</u></p> <p><u>Endereço: Rua Belo Horizonte, 2812, Clube dos 500 - Guaratinguetá - SP</u></p> <p><u>Telefone: (12) 3132 4175</u></p> <p><u>Site: www.campingclube.com.br/sp_01.html</u></p> <p><u>E-mail:</u></p>	150	150



Fonte: www.campingclube.com.br/sp_01.html

Categoria: Flat/Apart-hotel

Guará Inn Flat Service	Nº de Apartamentos	Nº de Leitos
Cadastur: Endereço: Av. Doutor Carlos Rebello Junior, 341, Vila Paraíba – Guaratinguetá (SP) Telefone: (12) 2131 5000 Site: www.guarainn.com.br E-mail: reservas@guarainn.com.br	47	94



Fonte: <http://guarainn.com.br/>

Dell Valle Residence Avenue Cadastur:	Nº de Apartamentos	Nº de Leitos
Endereço: Rua Marques Guimarães,55, Vila Maria Guaratinguetá - SP Telefone: (12) 3132 5525 / 3132 5211 Site: www.delvalle.tur.br E-mail: centraldereservas@delvalle.tur.br	46	75



Fonte: www.delvalle.tur.br

Categoria: Hotéis

Ibis Hotel - Guaratinguetá Cadastur: 80.732.928/0022-24	Nº de Apartamentos	Nº de Leitos
Endereço: Av. Juscelino Kubitschek de oliveira, 1301, Campo do Galvão – Guaratinguetá (SP) CEP: 12.505-300 Telefone: (12) 2131 9600 Site: www.ibis.com E-mail: ibis.guaratingueta@accor.com.br	80	134



Fonte: www.google.com.br/maps

Rohedama Hotel e Restaurante	Nº de Apartamentos	Nº de Leitos
Cadastur: Endereço: Rua Monsenhor Filippo, 119, centro – Guaratinguetá (SP) Telefone: (12) 3131 5623 / 3013 8220 / 3013 8221 / 3013 8223 / 9 9682 9303 Site: www.rohedamahotel.com.br E-mail: atendimento@rohedamahotel.com.br	48	80



Fonte: <http://rohedamahotel.com.br/hotel-2/>

Lotus Hotel	Nº de Apartamentos	Nº de Leitos
Cadastur: Endereço: Rua Abílio Coré, 251, Chácara Selles – Guaratinguetá (SP) Telefone: (12) 3013 7904 / 3013 7999 Site: E-mail: reservas@hotellotus.com.br	64	107



Fonte: <http://hotelotus.com.br/>

Hotel Frei Galvão	Nº de Apartamentos	Nº de Leitos
Cadastur: Endereço: Rua Ernesto de Castro, 11, Centro – Guaratinguetá (SP) Telefone: (12) 3133 9265 Site: www.hotelfreigalvaoguara.com E-mail: atendimento@hotelfreigalvaoguara.com	12	24



Fonte: www.google.com.br/maps

Hotel Cristalino	Nº de Apartamentos	Nº de Leitos
Cadastur: Endereço: Rua Visconde do Rio Branco Telefone: (12) Site: E-mail: hotelcristalino@yahoo.com.br	12	32



Fonte: www.google.com.br/maps

Kafé Hotel Ltda Cadastur: 48.410.898/0001-00 Endereço: Praça Dr. Benedito Meirelles, 16 Telefone: (12) 3128 2600 Site: www.kafehotel.com.br E-mail: kafehotel@kafehotel.com.br	Nº de Apartamentos	Nº de Leitos
	62	163



Fonte: www.kafehotel.com.br

Hotel Royal Class Cadastur: Endereço: Rua Doutor Martiniano, 222 Telefone: (12) 3132 2899 Site: www.hotelroyal.com.br E-mail:	Nº de Apartamentos	Nº de Leitos
	50	98



Fonte: www.hotelroyal.com.br

O Paturi Hotel e Restaurante	Nº de Apartamentos	Nº de Leitos
Cadastur: Endereço: Rua Belo Horizonte, 229, Jardim Vista Rodovia Presidente Dutra, Km 58, Guaratinguetá - SP Telefone: (12) 3132 1000 / 3132 1271 Site: www.paturi.com.br E-mail: gerencia@paturi.com.br	56	130



Fonte: www.paturi.com.br

Categoria: Hotel Fazenda

Hotel Fazenda Rancho Sete Lagos Cadastur: 53.205.084/0001-66 Endereço: Estrada Rancho Sete Lagos Telefone: (12) 3133 1133 / 3133 1148 Site: www.hotelsetelagos.com.br E-mail: rosa@hotel7lagos.com.br	Nº de Apartamentos	Nº de Leitos
	62	146



Fonte:

Hotel Fazenda Alvorada Cadastur: Endereço: Rodovia Paulo Virginio, Km 21, Rocinha, Guaratinguetá (SP) Telefone: (12) 3127 1158 / 3942 8389 (12) 9 9650 6516 / 9 9773 2532 Site: www.fazendaalvorada.com.br E-mail: contato@fazendaalvorada.com.br	Nº de Apartamentos	Nº de Leitos
	17	30



Fonte: www.fazendaalvorada.com.br

Hotel e Pousada Vaca Estrelada	Nº de Apartamentos	Nº de Leitos
Cadastur: Endereço: Estrada do Ricão, KM 4,5 Telefone: (11) 3442 2687 Site: www.vacaestrelada.com.br E-mail: atendimento@vacaestrelada.com.br	09	18






Fonte: www.vacaestrelada.com.br

Categoria: Motel

Motel Passport	Nº de Apartamentos	Nº de Leitos
<p>Cadastur: Endereço: Rodovia Presidente Aristeu Vieira Lilela,2450, Rio Cumprido- Guaratinguetá - SP Telefone: (12) 3132 4033 Site: www.motelpassport.com.br E-mail: faleconosco@motelpassport.com.br</p>	62	62



Fonte: www.motelpassport.com.br

Capricórnio's Motel	Nº de Apartamentos	Nº de Leitos
<p>Cadastur: Endereço: Rodovia Presidente, Km 61 - Guaratinguetá - SP Telefone: (12) 3132 2072 Site: www.capricorniosmotelguara.com.br E-mail:</p>	60	60



Fonte: www.capricorniosmotelguara.com.br

Motel 231 Cadastur:	Nº de Apartamentos	Nº de Leitos
Endereço: Rodovia Presidente, Km 62 - Guaratinguetá - SP Telefone: (12) 3122 4549 / 3122 4763 Site: www.motel231.com.br E-mail: contato@motel231.com.br	62	62



Fonte: www.motel231.com.br


Motel Karimbó Cadastur:	Nº de Apartamentos	Nº de Leitos
Endereço: Rua Olinda, 54 – Belvedere Clube dos 500 - Guaratinguetá - SP Telefone: (12) 3132 2072 Site: www.motelkarimbo.com.br E-mail:	60	60



Fonte: www.motelkarimbo.com.br

Categoria: Pousada

Pousada Sonho Azul Cadastur:	Nº de Apartamentos	Nº de Leitos
Endereço: Praça Homero Otoni, 45 Telefone: (12) 3132 2182 Site: E-mail: pousadasonhoazul@hotmail.com	10	30



Fonte: www.facebook.com/Pousada-Sonho-Azul-394441723964890/

Pousada do Aconchego	Nº de Apartamentos	Nº de Leitos
Cadastur: Endereço: Estrada Guaratinguetá X Campos do Jordão, 2075, Gomerai Telefone: (12) 9 9759 7295 / 9 9716 1386 Site: E-mail: lenaespindola@hotmail.com	3	9



Fonte: www.google.com.br/maps

Pousada Monte Verde	Nº de Apartamentos	Nº de Leitos
Cadastur: Endereço: Estrada municipal da Pedrinha, 24.300 Telefone: (12) 3127 6737 Site: www.pousadamonteverde.com.br E-mail: pousada@pousadamonteverde.com.br	14	28



Fonte: www.pousadamonteverde.com.br

Pousada e Restaurante Além das Nuvens Cadastur: Endereço: Estrela Municipal do Gomerl Telefone: (12) 9 9777 0535 Site: E-mail: chiaradiaalice@outlook.com.br	Nº de Apartamentos	Nº de Leitos
	5	5



Fonte: www.google.com.br/maps

Pousada e Restaurante Trutaria Bela Vista Cadastur: Endereço: Estrada cerâmica Guaratinguetá X Campos do Jordão, 29000, Gomerl Telefone: (12) 3127 6209 / 9 9792 0054 Site: www.trutariabelavista.com.br E-mail: empreiteirajbaraujo@gmail.com	Nº de Apartamentos	Nº de Leitos
	6	12



Fonte: www.aluguepousadas.com.br

Pousada Caminho da Pedrinha Cadastur: Endereço: Estrada Vicinal Tancredo Neves Km 22, Pedrinha Telefone: (12) 3127 6196 / 9 9781 5272	Nº de Apartamentos	Nº de Leitos
	6	6

Site:
E-mail: astrografica@bol.com.br



Fonte: www.google.com.br/maps

Pousada 7 Nascentes

Cadastur:
Endereço: Estrada Monte Verde, S/N
Telefone: (12) 9 9719 9081 / 9 9790 4210
Site: www.pousada7nascentes.com.br
E-mail: pousada@pousada7nascentes.com.br

Nº de Apartamentos

Nº de Leitos

8

21



Fonte: www.pousada7nascentes.com.br

Pousada Mirante do Vale

Cadastur:
Endereço: Estrada Parque Municipal José Jorge Boveri, Km 25

Nº de Apartamentos

Nº de Leitos

6

6

Telefone: (12) 9 8679 9033
Site: www.pousadamirantedovale.com
E-mail: taodogomeralrestaurante@hotmail.com



Fonte: www.pousadamirantedovale.com

Pousada Mirante da Lua

Cadastur:

Endereço: Estrada municipal José Jorge Boueri,
Km 25

Telefone: (12) 9 9789 4747 / 9 9768 7727

Site:

E-mail: aodogomeralrestaurante@hotmail.com

Nº de
Apartamentos

5

Nº de
Leitos

10



Fonte: <http://taodogomeralrestaura.wixsite.com/tao-do-gomeral/sobre-1>

Pousada Donana Cadastur:	Nº de Apartamentos	Nº de Leitos
Endereço: Estrada Municipal do Gomerl, 9000 Telefone: (12) 9 9778 6099 Site: E-mail: pousada.dona.ana@bol.com.br	10	50



Fonte: <https://pt-br.facebook.com/pousadadonaana/>

Pousada e Restaurante Parada da Serra Cadastur:	Nº de Apartamentos	Nº de Leitos
Endereço: Estrada Municipal, 3500, Gomerl Telefone: (12) 9 9793 4304 Site: E-mail: lizarabela@gmail.com	2	13



Fonte: <https://www.google.com.br/search?q=parada+da+serra+restaurante>

Pousada e Restaurante do Agenor Cadastur:	Nº de Apartamentos	Nº de Leitos
Endereço: Estrada Presidente Tancredo Neves, Km 19,28, Pedrinhas Telefone: (12) 3127 6160 / 9 9742 2228 Site: Facebook / restaurante e Pousada do Agenor E-mail: elenaives458@gmail.com	03	60



Fonte: Facebook / Restaurante e Pousada do Agenor

Pousada Parada da Serra Cadastur:	Nº de Apartamentos	Nº de Leitos
Endereço: Estrada municipal do Gomerl, 3500 Telefone: (12) 9 9793 4304 Site: E-mail: izarabel4a@gmail.com	2	13



Pousada e Restaurante Caminho da Serra Endereço: Estrada Tancredo Neves, 350, Bairro Gomerl (15,39 Km) - Guaratinguetá Telefone: (12) 99659 8323 Site: Facebook – Restaurante e Creperia Caminho da Serra E-mail: restaurantecreperiacaminhodaserra@hotmail.com	Nº de Apartamentos	Nº de Leitos
	02	04



Fonte: Facebook – Restaurante e Creperia Caminho


Pousada São Judas Tadeu Cadastur: Endereço: Rua Ângelo Marcondes de Castro,184 – Parque das Garças - Guaratinguetá - SP Telefone: (12) 3133 3472 Site: www.pousadasaojudastadeuguarara.com E-mail:	Nº de Apartamentos	Nº de Leitos
	7	25



Fonte: www.pousadasaojudastadeuguarara.com

Categoria: Resort

Hotel & Golfe Clube dos 500 Cadastur:	Nº de Apartamentos	Nº de Leitos
Endereço: Rodovia Presidente Dutra, KM 60,7 S/N, Rio Comprido, Guaratinguetá (SP) Telefone: (12) 3132 3555 / 3128 3555 Site: www.h500.com.br E-mail: redervas@h500.com.br	74	140





Fonte: www.hotelclubedos500.com.br

Categoria: Outros

Clube de Campo Pedrinha Cadastur:	Nº de Apartamento/Camping	Nº de Leitos
Endereço: Estrada Vicinal Tancredo Neves, Km 19 Telefone: (12) 3127 6108 / 9 8264 9928 Site: Facebook Pedrinha Restaurante E-mail: pedrinharestaurante@gmail.com	250	500








Fonte: Facebook Pedrinha Restaurante <http://www.guiadoturismobrasil.com/up/img/268911.jpg>

Rincão Clube Naturista	Nº de Apartamentos/Camping	Nº de Leitos
<p>Cadastur: Endereço: Estrada do Rincão, S/N, Bairro da Rocinha, Guaratinguetá (SP) Telefone: (12) 9 9773 6252 / 9 9614 1782 (11) 5572 9309 / 9 9998 26 02 Site: www.rincaonaturista.com.br E-mail: cluberincao@gmail.com</p>	13	52



Fonte: www.rincaonaturista.com.br

<u>Sítio Guatobi</u>	Nº de Apartamento/Camping	Nº de Leitos
<p><u>Cadastur:</u> <u>Endereço:</u> Localizado no Bairro Gomerl, Serra da Mantiqueira, Guaratinguetá - SP <u>Telefone:</u> (12) 9 9601 5570 ou (12) 991870597 <u>Site:</u> www.guatobi.wixsite.com/guatobi <u>E-mail:</u> profdr.depaula@gmail.com</p>	75	150



Fonte: www.guatobi.wixsite.com/guatobi <http://www.guiadoturismobrasil.com/up/img/268911.jpg>

Sítio Casamarella

Cadastur:

Endereço: Estrada Municipal da Pedrinha, 24300 –
Bairro Gomerai

Telefone: (12)3127-6137 / 99702-9343 / 99794-9525

Site: www.pousadamonteverde.com.br

E-mail: pousada@pousadamonteverde.com.br

Nº de Apartamento

Nº de
Leitos

02

12



Fonte: www.pousadamonteverde.com.br <http://www.guiadoturismobrasil.com/up/img/268911.jpg>

Sítio Vale das Borboletas

Cadastur:

Endereço: Estrada Municipal da Pedrinha, 24300 –
Bairro Gomerai

Nº de Apartamento

Nº de
Leitos

03

09

Telefone: (12)3127-6137 / 99702-9343 / 99794-9525

Site: www.pousadamonteverde.com.br

E-mail: pousada@pousadamonteverde.com.br



Fonte: www.pousadamonteverde.com.br <http://www.guiadoturismobrasil.com/up/img/268911.jpg>

Sítio Mirante da Lua

Cadastur:

Endereço: Estrada Municipal da Pedrinha, 24300 –

Bairro Gomerai

Telefone: (12)3127-6137 / 99702-9343 / 99794-9525

Site: www.pousadamonteverde.com.br

E-mail: pousada@pousadamonteverde.com.br

Nº de Apartamento

Nº de
Leitos

05

15

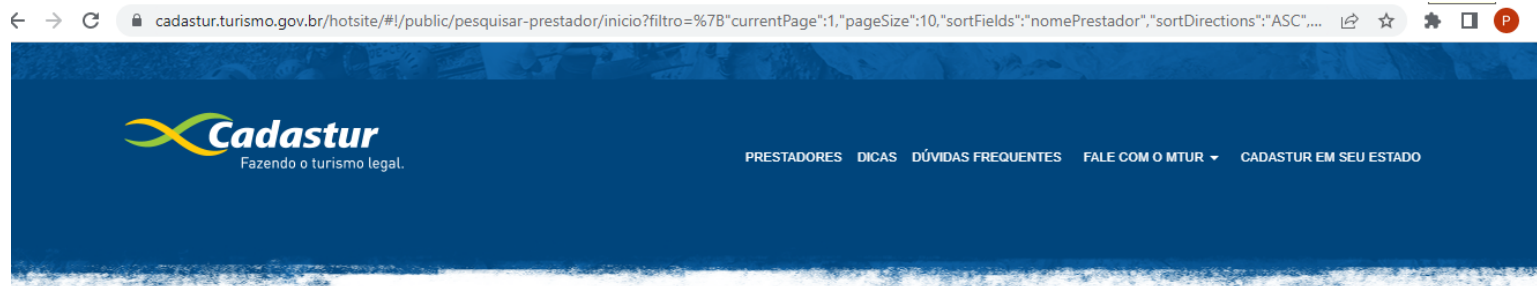


Fonte: www.pousadamonteverde.com.br <http://www.guiadoturismobrasil.com/up/img/268911.jpg>

Comunidade Anuncia-me	Nº de Apartamentos	Nº de Leitos
<p>Cadastur: Endereço: Rua José Batista Coelho, 571 – Bom Jardim, Guaratinguetá - SP Telefone: (12) 3133 3000 Site: www.anunciame.com E-mail: alice@anunciame.com</p>	9	35
<div style="text-align: center;">  <p>Fonte: www.anunciame.com</p> </div>		



2.1.3.2. Serviços de Alimentação

Apresentamos abaixo a oferta dos principais serviços de alimentação aos turistas da Estância Turística de Guaratinguetá, qualitativa e quantitativa, de acordo com os dados levantados e atualizados por meio do cadastro dos prestadores de serviços turísticos (CADASTUR/2022) do Ministério do Turismo e as informações fornecidas pelo Inventário Turístico do Município, durante a elaboração deste Plano Diretor de Turismo Revisional. A seguir as quantidades totais de estabelecimento por categoria:



Resultado para:

UF: SP **Atividade:** Restaurante, Cafeteria, Bar e Similares **Tipo de Busca:** Todos os Guias

Número de Cadastro	Nome do Prestador	UF	Município	Localidade	Bairro	Atividade	Ação
13.574.594/0141-46	BK - FILIAL SHOPPING BURITI GUARA	SP	Guaratinguetá	Guaratinguetá	Campo do Galvão	Restaurante, Cafeteria, Bar e Similares	
09.662.752/0001-92	GRAAL TRES GARCAS	SP	Guaratinguetá	Guaratinguetá	Vila São José	Restaurante, Cafeteria, Bar e Similares	

04.432.448/0001-35	Mercato da Villa Restaurante	SP	Guaratinguetá	Guaratinguetá	Vila Paraíba	Restaurante, Cafeteria, Bar e Similares	Q
05.863.712/0001-58	MERCEARIA E LANCHONETE ARAUJO	SP	Guaratinguetá	Guaratinguetá	Jardim do Vale	Restaurante, Cafeteria, Bar e Similares	Q
23.841.552/0001-28	Pizza Ilmongi	SP	Guaratinguetá	Guaratinguetá	Pedregulho	Restaurante, Cafeteria, Bar e Similares	Q
09.643.807/0001-17	RODOSNACK CLUBE DOS 500	SP	Guaratinguetá	Guaratinguetá	Vila São José	Restaurante, Cafeteria, Bar e Similares	Q

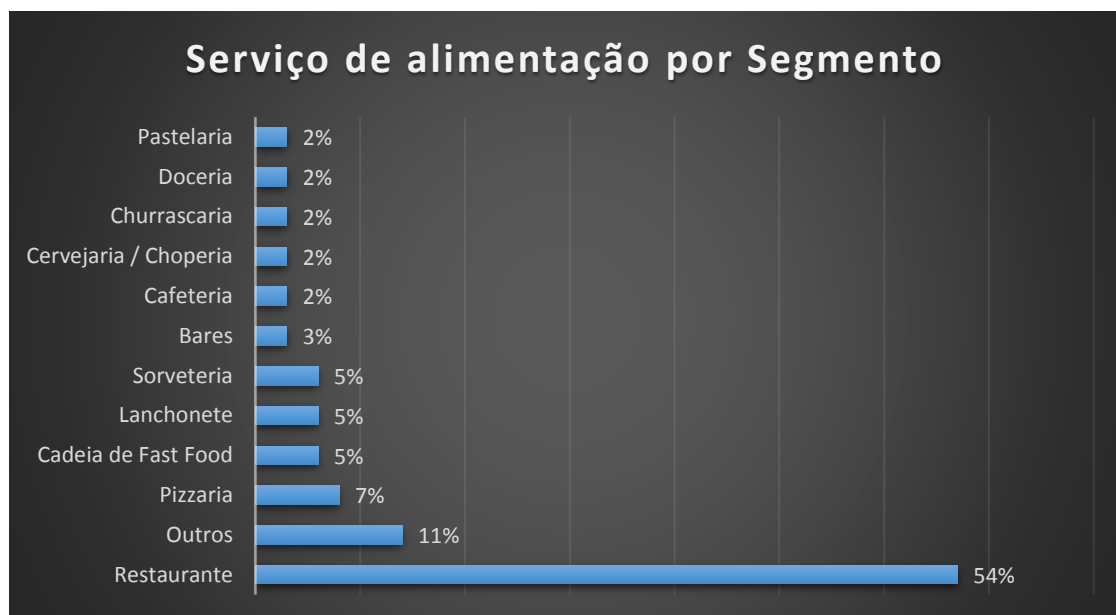
Serviços de Alimentação (CADASTUR/2022)	Guaratinguetá	
	Quantidade	Capacidade / Média
Restaurante, Cafeteria, Bar e Similares	08	624
Total	08	624

Serviços de Alimentação (Inventário Municipal)	Guaratinguetá	
	Quantidade	Capacidade / Média
Bares	03	470
Cadeia de <i>Fast Food</i>	06	120
Cafeteria	03	108
Cervejaria / Choperia	03	570
Churrascaria	03	280
Doceria	03	76
Lanchonete	06	290
Pastelaria	03	96
Pizzaria	08	830
Restaurante	67	6357
Sorveteria	06	220
Outros	14	430
TOTAL	125	9775

A Estância Turística de Guaratinguetá possui uma grande variedade de serviços de alimentação aos turistas, contando com **125 estabelecimentos que, somados, possuem uma capacidade de atendimento de 9775 lugares**. No levantamento foram considerados apenas estabelecimentos que tem relevância para o atendimento a turistas.

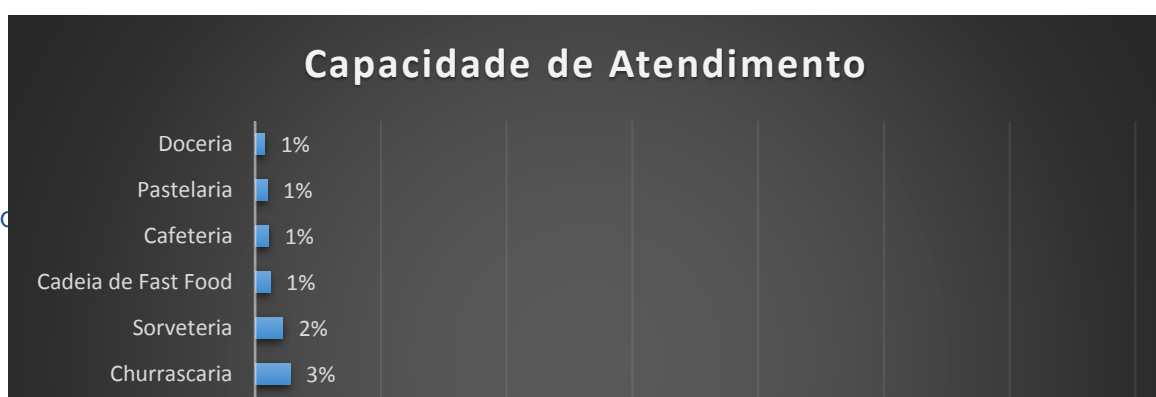
Abaixo apresentamos informações quantitativas por tipo de serviços de alimentação e informações qualitativas sobre a Gastronomia local.

Obs.: as quantidades informadas, referem-se aos estabelecimentos que responderam ao inventário turístico, durante a elaboração do Plano Diretor de Turismo Revisional.



Estância Turística de Guaratinguetá oferece ampla oferta no que tange ao serviço de alimentação, a cidade é tradicionalmente conhecida pela qualidade e variedade neste quesito. O segmento *Restaurante* é altamente expressivo, representando 54% da oferta de alimentação, seguido de outros (cachaças, padarias, hamburgueria, casa de suco, casa de açaí etc.) com 11%. A pizzaria encontra-se em terceiro lugar e representam 7%, vale ressaltar que estes três itens somados representam grande influência no fluxo turístico da cidade.

Os demais segmentos se mostram equilibrados entre si e, cenário gastronômico da cidade, possuem condições de expansão e podem se fortalecer conforme a Estância Turística de Guaratinguetá mantiver sua proposta de crescimento como Destino Turístico.



No que tange a capacidade de atendimento o segmento restaurante se destaca respondendo por 65% da oferta. As pizzarias vêm em segundo lugar com 08% do volume de atendimento.

Vale destacar que *Cervejaria/Choperia* representam 06% da oferta e os Bares se posicionam neste cenário com 5%. Os demais segmentos se mostram equilibrados e reforçam de forma qualitativa a capacidade de atendimento dos serviços de alimentação da cidade.

Serviços de Alimentação – Principais Destaques

Empreendimento	Tipo	Endereço Completo	Capacidade	Destaques
Arabíssimo	Restaurante	Avenida Monte Castelo, 94 – Vila Paraíba	150	Carré de cordeiro, frango na brasa
Armazém Restaurante	Restaurante	Rua Monsenhor Filippo, 177 - centro	140	Nortes e temáticos
Badhi	Restaurante	Rua Coronel Pires Barbosa, 322 - Centro	56	Comida árabe: kibe cru, charuto de arroz, nichiri e kafta
Casa e Piano Bar	Restaurante e Piano Bar	Rua Francisco Santos Reis, 741 Pedregulho	70	Massas e Pizzas
Deli Doces - Doceria	Doceria	Avenida: Ministro Urbano Marcondes, 595 Vila Paraíba	30	Doces e Café
Doces Tia Ana	Restaurante, doceria e pastelaria	Estrada Municipal do Gomerai, Nº 01	30	Pastel, Doces, Porções de Trutas
Filé do Sé	Restaurante	Rua Guarani, 299- Pedregulho	60	Picanha Filé do Sé (arroz,

Empreendimento	Tipo	Endereço Completo	Capacidade	Destaques
				batata no murro e salada)
Forneira Paestum	Bar e Restaurante	Avenida Ministro Urbano Marcondes, 536 – Vila Paraíba	120	Pizza, massas e risoto
Luciana Valladão Restaurante	Restaurante e Local p/eventos :festas e corporativos	Rua Visconde de Guaratinguetá, 259	180	Filé do Moraes e Massas Caseira
Mangiare Restaurante	Restaurante, Pizzaria e local para eventos	Rua Faustino Moreira 14, Vila Eliana Maria.	80	Cervejas artesanais, pizzas, massas, risotos e porções.
Mattarello	Pizzaria e Disk Pizza	Avenida Presidente Vargas, 611 Vila Paraíba	60	Massas artesanais e pizzas
Misturado Burguer Bar	Lanchonete	Avenida Pedro de Toledo, 295 – Vila Paraíba	120	Hambúrgueres
O Paturi	Restaurante	Rua Belo Horizonte, 229 – Jardim Bela Vista – Rodovia Presidente Dutra	80	Comida Francesa, Patê Maison /Filé saucr
Bico da Garça	Bar e Restaurante	Avenida Ministro Urbano Marcondes, 126- Vila Paraíba	200	Pratos, quitutes, cervejas
Pedrinhas Restaurante	Restaurante	Estrada Vicinal Tancredo Neves - KM 19	160	Truta, Parmegiana de Carne
Pizzaria Papa Tutti	Restaurante	Rua Jose Viana Credidio, 81 Campo do Galvão	80	Pizzas

Empreendimento	Tipo	Endereço Completo	Capacidade	Destques
Restaurante Trutaria Bela Vista	Restaurante	Estrada Cênica Guaratinguetá-Campos do Jordão, n.º 29.000 – Gomerál	100	truta
Produtos Pé da Serra	Cachaçaria	Estrada Presidente Tancredo Neves, KM 9,5 - Pirizal	30	Cachaça artesanal, licores e doces
Ryoshi Sushi	Restaurante	Avenida Pedro de Toledo, 262 – Vila Paraíba	72	Comida Japonesa: Sgushi e sashimis
Recanto do Bosque	Restaurante, Pesqueiro e Local P/Eventos	Avenida Brasília, 2770 - Jararaca	500	Self Service, Churrasco, salmão
Restaurante Delícia	Restaurante	Rodovia Presidente Dutra Km 57,1	100	Self Service, comida mineira
Restaurante e Botequim Cantinho da Vó ANA	Restaurante	Estrada Vicinal Tancredo Neves - KM 22	40	truta, tilápia e contrafilé
Restaurante e Churrascaria Minuano	Restaurante self service e Churrascaria	Rua Comendador Rodrigues Alves, 40 Centro	200	Churrasco na brasa, salmão, camarão, bacalhau, massas
Restaurante e Creperia Caminho da Serra	Restaurante e Creperia	Estrada Municipal d Gomerál, 350	50	Truta e crepe
Restaurante 7 Nascentes	Restaurante	Estrada Municipal Monte Verde, s/nº	36	Truta, frango e lombinho
Restaurante Parada da Serra	Restaurante	Estrada Municipal do Gomerál, 3500 – Gomerál	80	Truta, frango caipira, file acebolado

Empreendimento	Tipo	Endereço Completo	Capacidade	Destques
Restaurante Esperança - centro	Restaurante e Cafeteria	Rua Comendador Rodrigues Alves, 144 - centro	150	Feijoadas aos sábados
Restaurante Gomerál	Restaurante self service e ala carte	Estrada Municipal Guaratinguetá x Campos do Jordão, 2075- Gomerál	100	Truta, frango caipira e costelinha
Restaurante Sociedade Hípica Guara	Restaurante e bar	Estrada da Colônia, 2222	140	Frutos do mar, file massas, pizza
Santo Pastifício Bar e Trattoria	Bar e Restaurante	Rua Lamartine Delamare, 99 - centro	70	Massas diversas
Sôdie Doces	Doceria	Praça Condessa de Frontin, 182 Centro	16	Bolos e Doces
Sorveteria Cappio	Sorveteria	Avenida João Pessoa, 1499- Pedregulho	40	Sorvetes self service e Açai
Spazio de Gelato	Cafeteria, sorveteria, doceria	Praça 13 de maio, 51 -Pedregulho	48	Pratos Gelatina (sorvete italiano artesanal) Café e doces
Terraço Pizzaria	Pizzaria e Disk Pizza	Avenida Presidente Vargas, 639 – Vila Paraíba	220	Pizza e Porções
Toque Caiçara Restaurante e Petiscaria	Restaurante e bar	Rua Júlio Soares Nogueira, 34 Campo do Galvão	120	Peixe a moda da casa, Camarão Rei, Capitão Felipe
Venezia Slow Food & Wine	Restaurante ,Steak House	Rua Alberto Barbeta, 1620	100	Carnes especiais e massas

Empreendimento	Tipo	Endereço Completo	Capacidade	Destques
Wimpy	Restaurante e bar	Rodovia Presidente Dutra, KM 59	300	Bacalhau ao alho e azeite e Parmegiana de carne



A casa do Bacalhau
Fonte: www.wimpy.com.br



O Paturi Restaurante
Fonte: www.paturi.com.br



Filé do Sé Pizzaria e Restaurante

Fonte: Facebook – Filé do Sé



Cia dos Espetinhos

Fonte: www.facebook.com/pg/ciadosespetinhosguara



Arabíssimo – Culinária árabe

Fonte: www.facebook.com/pg/arabissimochefimad

Gastronomia Regional – Sabores Tradicionais

A gastronomia está cada vez mais presente no turismo brasileiro e exerce forte influência no deslocamento e/ou na intenção de permanência do viajante em um destino. Num contexto regional, a presença de sabores que atraíam o turista é um fator importante.

Seja no contexto Estadual ou na Região Turística da Fé, a Estância Turística de Guaratinguetá não apenas se posiciona no cerne do volume de oferta de serviços de alimentação, mas como um destino atraente aqueles apreciam sabores locais. Abaixo se apresentam alguns destaques da presença Guaratinguetaense na gastronomia regional.

Truta e Arroz Preto

Filé de truta com acompanhamentos, filé de truta grelhada, isca de truta, pene com molho de truta defumada e muito mais. Esses pratos são servidos também no Festival da Truta que acontece no Bairro do Gomerá.

A origem do arroz preto é a China, depois foi para a Itália e em seguida veio para o Brasil, trazido por imigrantes italianos que se instalaram na cidade de Guaratinguetá no bairro Colônia do Piagui, onde foi criado o Centro de Pesquisa de Arroz Especiais.





Gastronomia Regional

Fonte: Facebook – Restaurante e Creperia Caminho da Serra

Fonte das fotos: www.facebook.com/divinarocaguara

Pesquisa: Jornalista Evandro Luiz Fialho

Deli Doces

A Deli Doces oferece os mais variados tipos de doces caseiros típicos no município.



Fonte: Facebook – Delidoces

2.1.3.3. Calendário de Eventos

Os eventos são fortes indutores para geração e atração de fluxo turístico, a Estância Turística de Guaratinguetá possui diversos eventos com alto grau de versatilidade, transitando em vários segmentos como artísticos, culturais, religiosos, esportivos entre outros.

Abaixo está o “Calendário de Eventos da Estância Turística de Guaratinguetá” e como critérios foram considerados apenas os eventos que forte apelo de atração junto ao público regional, nacional ou internacional. As classificações foram feitas por mês de realização.

CALENDÁRIO DE EVENTOS		
MESES	TOTAL DIAS	EVENTOS
Janeiro	03 dias	Folia na Serra – Gomerl
Fevereiro	03 dias *	Samba & Seresta – Centro
	05 dias	Carnaval - Av. Pres. Vargas
Março	04 dias	Liquida Guará – Centro
Abril	03 dias	Festa de São Benedito - São Benedito
Maio	10 dias	Festa de Nossa Senhora de Fátima - Beira Rio
	10 dias	Festa de Santa Rita - Santa Rita
Junho	13 dias	Festa de Santo Antônio - Centro
	02 dias	Festa Junina da APAE - Av. Pres. Vargas
	10 dias	Festa de São Pedro - Nova Guará
Julho	04 dias	Festival da Truta – Gomerl
	10 dias	Festa de São Benedito e Santa Cruz - Campo do Galvão
	06 dias **	Festival do Arroz - Colônia do Piaguí
Agosto	10 dias	Festa de Nossa Senhora da Glória - Pedregulho
	04 dias	Festival do Tira Gosto - Centro
	03 dias	Festa Caipira - Seminário Frei Galvão
Setembro	01 dias	Desfile Cívico de 7 de setembro - Av. Pres. Vargas
	10 dias	Festa do Puríssimo Coração de Maria – São Benedito
	06 dias **	Festa Italiana - Colônia do Piaguí
	04 dias	Festival da Banana – Pilões
	10 dias	Festa de São Miguel - Alto das Almas
	03 dias	Ser Tão Caipira – Pedrinha
Outubro	10 dias	Festa de Santo Antônio de Santana Galvão - Jd. Vale
	03 dias	Festa de São Francisco - Jardim Tamandaré
	10 dias	Festa Nossa Senhora Rosário – Vista Alegre
Dezembro	02 dias *	Apresentação Oficial dos Samba de Enredo - Centro
a definir	03 dias	Festa das Nações – Centro
-----	-----	TOTAL DE 28 EVENTOS

OBS.: No evento **CARNAVAL** (25 de fevereiro a 01 de março de 2022) a montagem deverá ocorrer no dia 21 de fevereiro de 2022 conforme layout da Avenida Carnaval.
* Serão eventos de 01 dia em cada final de semana (sexta-feira ou sábado).
** Serão em 02 (dois) fins de semana (sexta-feira, sábado e domingo).



Carnaval de Guaratinguetá
Crédito: www.g1.globo.com/sp/vale-do-paraiba-regiao



Festa de Frei Galvão
Crédito: www.santuariofreigalvao.com



Festival da Truta do Gomerl
Crédito: Nova TV Vale



Festa Italiana
Crédito: www.flickr.com/photos

2.1.4. Infraestrutura de Apoio Turístico

2.1.4.1. Serviços de Informações Turísticas

Os serviços de informações turísticas têm como objetivo auxiliar o visitante ou turista, tornando sua visita mais agradável e segura. Para o visitante que chega a Estância Turística de Guaratinguetá, encontra a Estação Turismo, um complexo que engloba estacionamento com capacidade para 20 ônibus e o Centro Receptivo de Turistas (Centro de Informações Turísticas) com sala de espera, sanitários, loja com produtos de Guaratinguetá e café. Um túnel sob a linha férrea com acessibilidade para pessoas com deficiência faz parte da Estação, o que permite o acesso dos passageiros ao centro da cidade e a sua participação no circuito turístico, cultural e religioso. A seguir as imagens das obras com os recursos (DADETUR) com previsão de inauguração da Estação com o novo Centro de Informações Turísticas para o final do ano de 2022.



Fonte: Divulgação: Prefeitura Municipal de Guaratinguetá

Centro de Informações Turísticas

Local: Av. Dr. João Batista Rangel Camargo, 280 - Centro, Guaratinguetá - SP

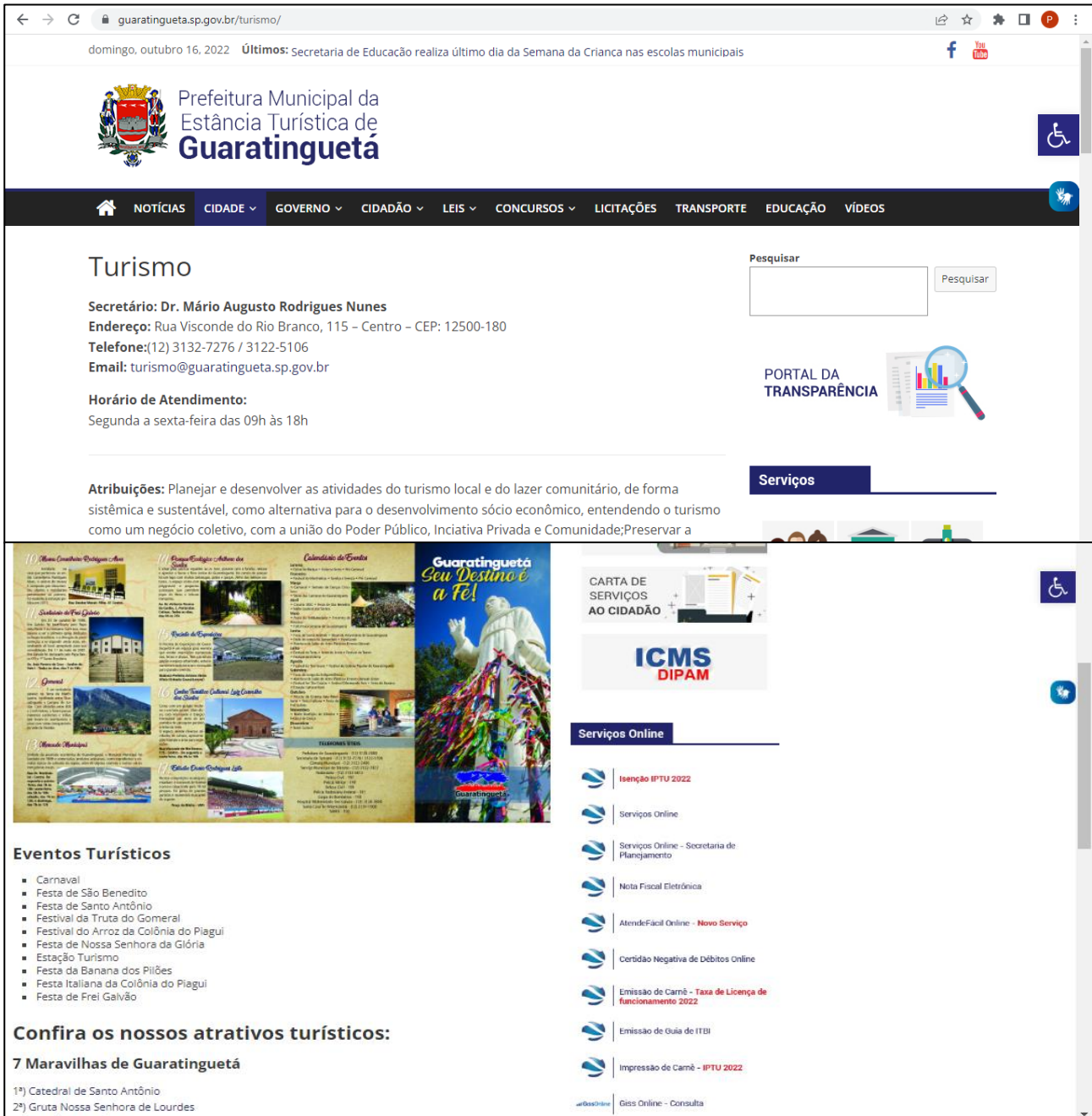
Telefone: (12) 3133-8397

Site: <http://guaratingueta.sp.gov.br/turismo/>

Facebook: <https://pt-br.facebook.com/turismoguaratingueta/>

2.1.4.2. Site da Estância Turística de Guaratinguetá

O site da Prefeitura apresenta dados sobre a cidade, eventos e atrativos turísticos.



The screenshot shows the website of the Municipality of Guaratinguetá, specifically the Tourism section. The page features a navigation menu with categories like NOTÍCIAS, CIDADE, GOVERNO, CIDADÃO, LEIS, CONCURSOS, LICITAÇÕES, TRANSPORTE, EDUCAÇÃO, and VÍDEOS. The main content area is titled "Turismo" and includes contact information for the Secretary, Dr. Mário Augusto Rodrigues Nunes, and a search bar. A "Serviços" section is also visible, listing various online services such as IPTU 2022, Nota Fiscal Eletrônica, and Emissão de Carnê - Taxa de Licença de funcionamento 2022. The page also features a "7 Maravilhas de Guaratinguetá" section and a "Carta de Serviços ao Cidadão" (CARTASERV) logo.

Turismo

Secretário: Dr. Mário Augusto Rodrigues Nunes
Endereço: Rua Visconde do Rio Branco, 115 - Centro - CEP: 12500-180
Telefone: (12) 3132-7276 / 3122-5106
Email: turismo@guaratingueta.sp.gov.br

Horário de Atendimento:
Segunda a sexta-feira das 09h às 18h

Atribuições: Planejar e desenvolver as atividades do turismo local e do lazer comunitário, de forma sistêmica e sustentável, como alternativa para o desenvolvimento sócio econômico, entendendo o turismo como um negócio coletivo, com a união do Poder Público, Iniciativa Privada e Comunidade; Preservar a

Eventos Turísticos

- Carnaval
- Festa de São Benedito
- Festa de Santo Antônio
- Festival da Truta do Gomerl
- Festival do Arroz da Colônia do Piaguí
- Festa de Nossa Senhora da Glória
- Estação Turismo
- Festa da Banana dos Pilões
- Festa Italiana da Colônia do Piaguí
- Festa de Frei Galvão

Confira os nossos atrativos turísticos:

7 Maravilhas de Guaratinguetá

1*) Catedral de Santo Antônio
2*) Gruta Nossa Senhora de Lourdes

Serviços Online

- Isenção IPTU 2022
- Serviços Online
- Serviços Online - Secretaria de Planejamento
- Nota Fiscal Eletrônica
- Atende-Fácil Online - **Novo Serviço**
- Certidão Negativa de Débitos Online
- Emissão de Carnê - Taxa de Licença de funcionamento 2022
- Emissão de Guia de ITBI
- Impressão de Carnê - IPTU 2022
- Giss Online - Consulta

Site da Estância Turística de Guaratinguetá

2.1.4.3. Espaço para Eventos

Os espaços destinados aos eventos são destaque, sejam eventos esportivos, gastronômicos entre outros, realizados em espaços públicos ou privados. A oferta que o município oferece pode sediar desde pequeno, médio e grandes eventos de diversas modalidades. Abaixo alguns locais em destaque do Município:

Nome do Equipamento	Endereço	Capacidade (pax)
O Recinto de Exposições de Guaratinguetá	Rod. Prefeito Aristeu Vieira Vilela, 1700, Engenheiro Neiva.	20.000
Estádio Municipal Professor Dario R. Leite	Praça da Bíblia s/n	16.000
Itaguará Country Clube	Praça Treze de maio, 90 - Pedregulho	2.000
Sociedade Hípica de Guaratinguetá	Estrada Colônia do Piagui - Colônia do Piagui	2.000
Casa de Eventos Soberana	Av. Zacarias Jorge Boueri, 176 - Chácara Selles	500
Recanto Vip	Rod. Washington Luiz, 3370 - Vila Guara, SP	500
Ginásio Municipal de Esportes	Rua Luís Pasteur s/n – Jardim Ícaro	500
Novo Complexo Esportivo	Parque do Sol, atrás da Escola Doutor Guilherme Eugênio Filippo	500
TOTAL		42.000




Recinto de Exposições

Imagem: Internet



Estádio Dario Leite

Fonte: guaratingueta.fandom.com/wiki/



Itaguará Country Clube



Sociedade Hípica de Guaratinguetá




Casa de Eventos Soberana



Recanto Vip



Ginásio Municipal de Esportes



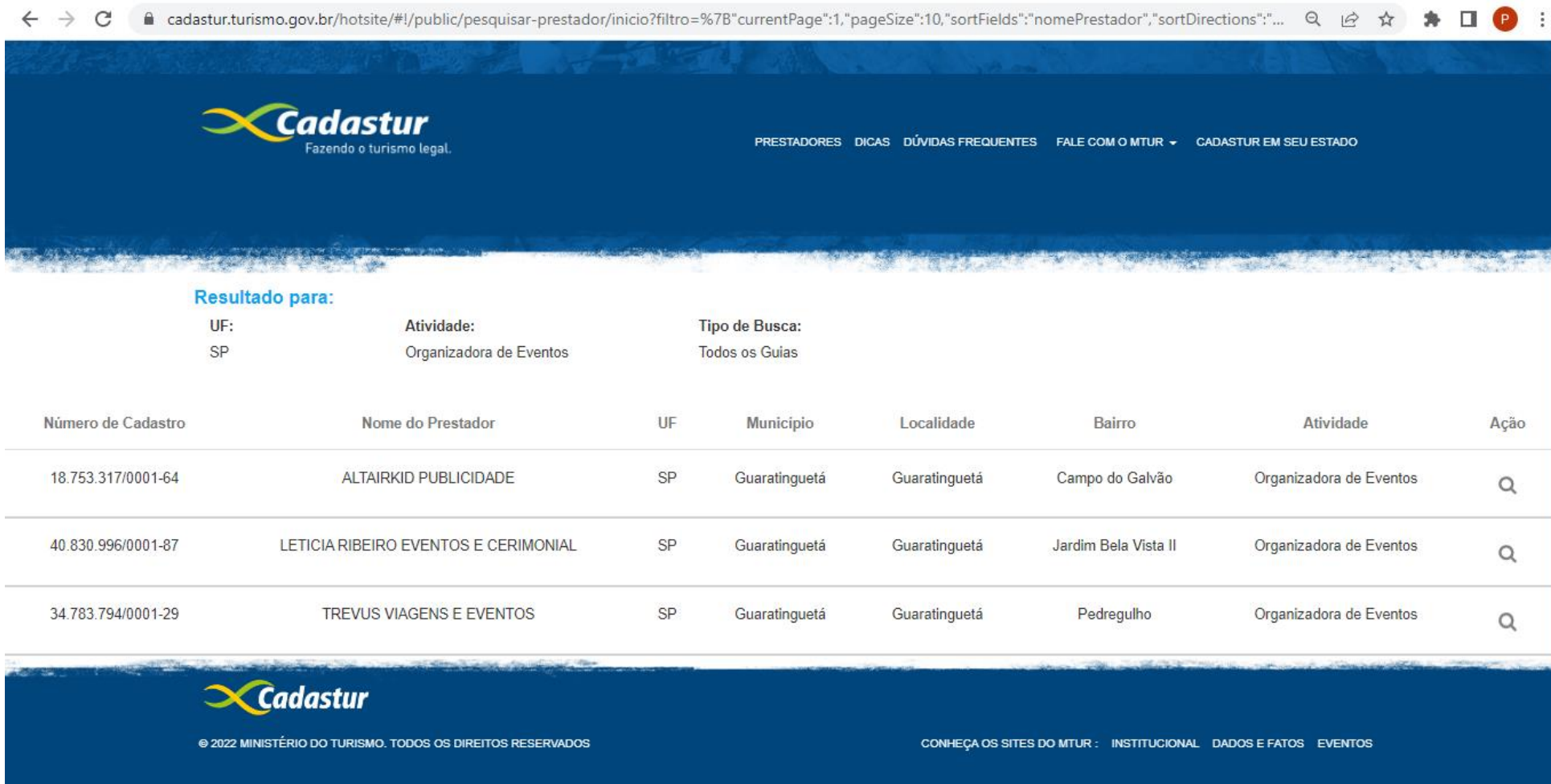
Novo Complexo Esportivo



Novo Complexo Esportivo

Empresas Organizadoras de Eventos

Foi identificado e atualizado por meio do cadastro dos prestadores de serviços turísticos (CADASTUR/2022) do Ministério do Turismo, 03 empresas organizadora de eventos na Estância Turística de Guaratinguetá, conforme o quadro abaixo:






cadastur.turismo.gov.br/hotsite/#!/public/pesquisar-prestador/inicio?filtro=%7B"currentPage":1,"pageSize":10,"sortFields":"nomePrestador","sortDirections":"...

Cadastur
Fazendo o turismo legal.

PRESTADORES DICAS DÚVIDAS FREQUENTES FALE COM O MTUR CADASTUR EM SEU ESTADO

Resultado para:

UF: SP Atividade: Organizadora de Eventos Tipo de Busca: Todos os Guias

Número de Cadastro	Nome do Prestador	UF	Município	Localidade	Bairro	Atividade	Ação
18.753.317/0001-64	ALTAIRKID PUBLICIDADE	SP	Guaratinguetá	Guaratinguetá	Campo do Galvão	Organizadora de Eventos	
40.830.996/0001-87	LETICIA RIBEIRO EVENTOS E CERIMONIAL	SP	Guaratinguetá	Guaratinguetá	Jardim Bela Vista II	Organizadora de Eventos	
34.783.794/0001-29	TREVUS VIAGENS E EVENTOS	SP	Guaratinguetá	Guaratinguetá	Pedregulho	Organizadora de Eventos	

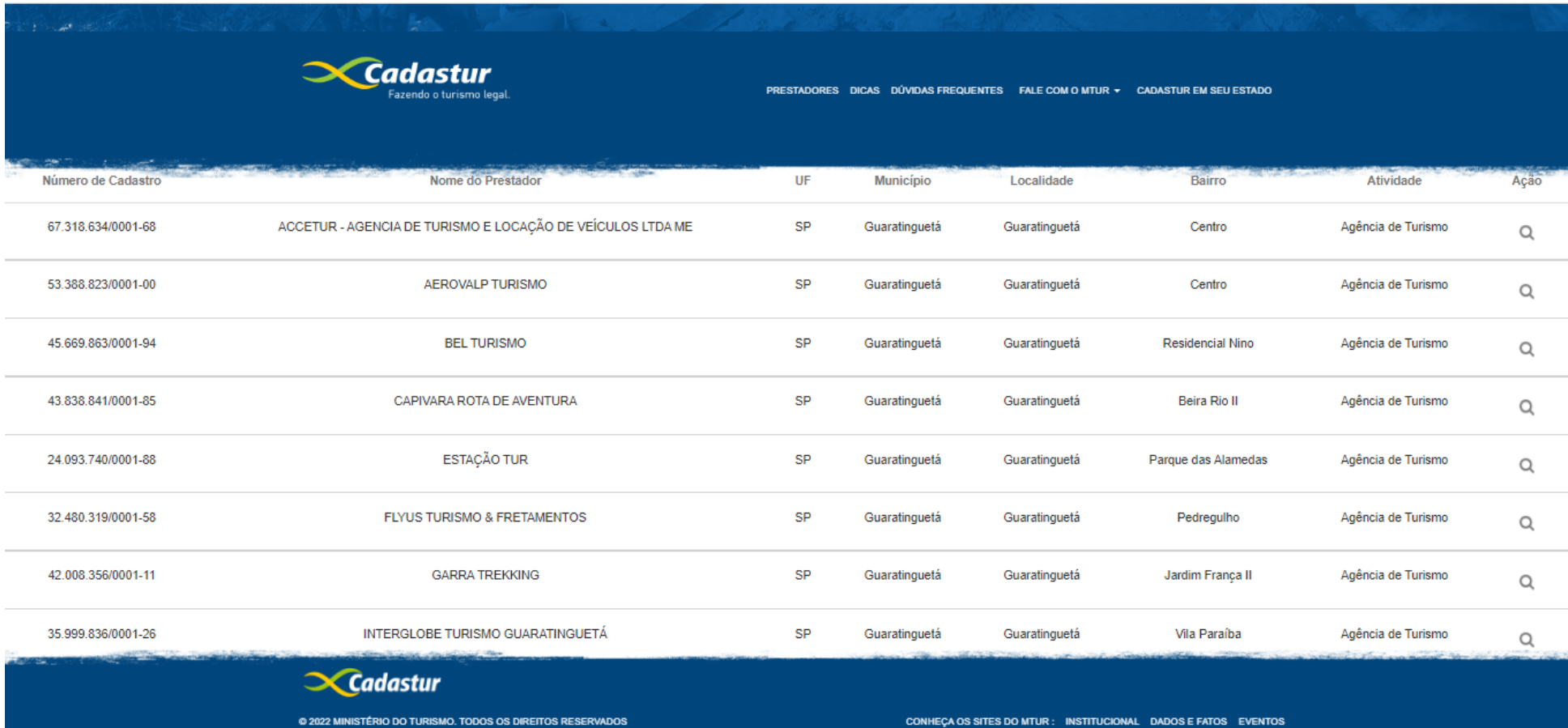
Cadastur
© 2022 MINISTÉRIO DO TURISMO. TODOS OS DIREITOS RESERVADOS

CONHEÇA OS SITES DO MTUR : INSTITUCIONAL DADOS E FATOS EVENTOS

2.1.4.4. Agências de Turismo (emissivo & receptivo)

Foi identificado e atualizado por meio do cadastro dos prestadores de serviços turísticos (CADASTUR/2022) do Ministério do Turismo, 20 agências de turismo, e 05 agências de turismo receptivo no Inventário Municipal na Estância Turística de Guaratinguetá, conforme os quadros abaixo:

← → ↻ cadastur.turismo.gov.br/hotsite/#!/public/pesquisar-prestador/inicio?filtro=%7B"currentPage":1,"pageSize":10,"sortFields":"nomePrestador","sortDirections":"...



Número de Cadastro	Nome do Prestador	UF	Município	Localidade	Bairro	Atividade	Ação
67.318.634/0001-68	ACCETUR - AGENCIA DE TURISMO E LOCAÇÃO DE VEÍCULOS LTDA ME	SP	Guaratinguetá	Guaratinguetá	Centro	Agência de Turismo	🔍
53.388.823/0001-00	AEROVALP TURISMO	SP	Guaratinguetá	Guaratinguetá	Centro	Agência de Turismo	🔍
45.669.863/0001-94	BEL TURISMO	SP	Guaratinguetá	Guaratinguetá	Residencial Nino	Agência de Turismo	🔍
43.838.841/0001-85	CAPIVARA ROTA DE AVENTURA	SP	Guaratinguetá	Guaratinguetá	Beira Rio II	Agência de Turismo	🔍
24.093.740/0001-88	ESTAÇÃO TUR	SP	Guaratinguetá	Guaratinguetá	Parque das Alamedas	Agência de Turismo	🔍
32.480.319/0001-58	FLYUS TURISMO & FRETAMENTOS	SP	Guaratinguetá	Guaratinguetá	Pedregulho	Agência de Turismo	🔍
42.008.356/0001-11	GARRA TREKKING	SP	Guaratinguetá	Guaratinguetá	Jardim França II	Agência de Turismo	🔍
35.999.836/0001-26	INTERGLOBE TURISMO GUARATINGUETÁ	SP	Guaratinguetá	Guaratinguetá	Vila Paraíba	Agência de Turismo	🔍

© 2022 MINISTÉRIO DO TURISMO. TODOS OS DIREITOS RESERVADOS

CONHEÇA OS SITES DO MTUR : INSTITUCIONAL DADOS E FATOS EVENTOS



42.805.285/0001-88	LE MUNDI VIAGENS	SP	Guaratinguetá	Guaratinguetá	Parque das Alamedas	Agência de Turismo	
28.600.921/0001-04	MAGIC LAZER PEDAGOGICO	SP	Guaratinguetá	Guaratinguetá	Village Mantiqueira	Agência de Turismo	
64.546.476/0001-05	MOMENTO TURISMO	SP	Guaratinguetá	Guaratinguetá	Portal das Colinas	Agência de Turismo	
32.542.539/0001-69	NATUVALE AVENTURAS	SP	Guaratinguetá	Guaratinguetá	Jardim Santa Luzia	Agência de Turismo	
30.610.204/0001-05	Priscila Ferreira de Araújo	SP	Guaratinguetá	Guaratinguetá	Jardim Aeroporto	Agência de Turismo	
73.023.731/0001-26	ROCCO AGÊNCIA DE VIAGENS E TURISMO LTDA - ME	SP	Guaratinguetá	Guaratinguetá	Centro	Agência de Turismo	
27.238.962/0001-30	RODANDO COM AMIGOS	SP	Guaratinguetá	Guaratinguetá	Parque São Francisco	Agência de Turismo	
41.083.274/0001-79	S&F VIAGENS	SP	Guaratinguetá	Guaratinguetá	Jardim Vista Alegre	Agência de Turismo	
30.729.817/0001-66	TIRELLI TURISMO	SP	Guaratinguetá	Guaratinguetá	Jardim Esperança	Agência de Turismo	
34.808.702/0001-18	TRAVEL MILLER AGENCIA DE VIAGENS	SP	Guaratinguetá	Guaratinguetá	Vila Jacobelli	Agência de Turismo	
34.783.794/0001-29	TREVUS VIAGENS E EVENTOS	SP	Guaratinguetá	Guaratinguetá	Pedregulho	Agência de Turismo	
42.931.498/0001-56	TRIPZ TURISMO	SP	Guaratinguetá	Guaratinguetá	Campinho	Agência de Turismo	

Quantidade por página

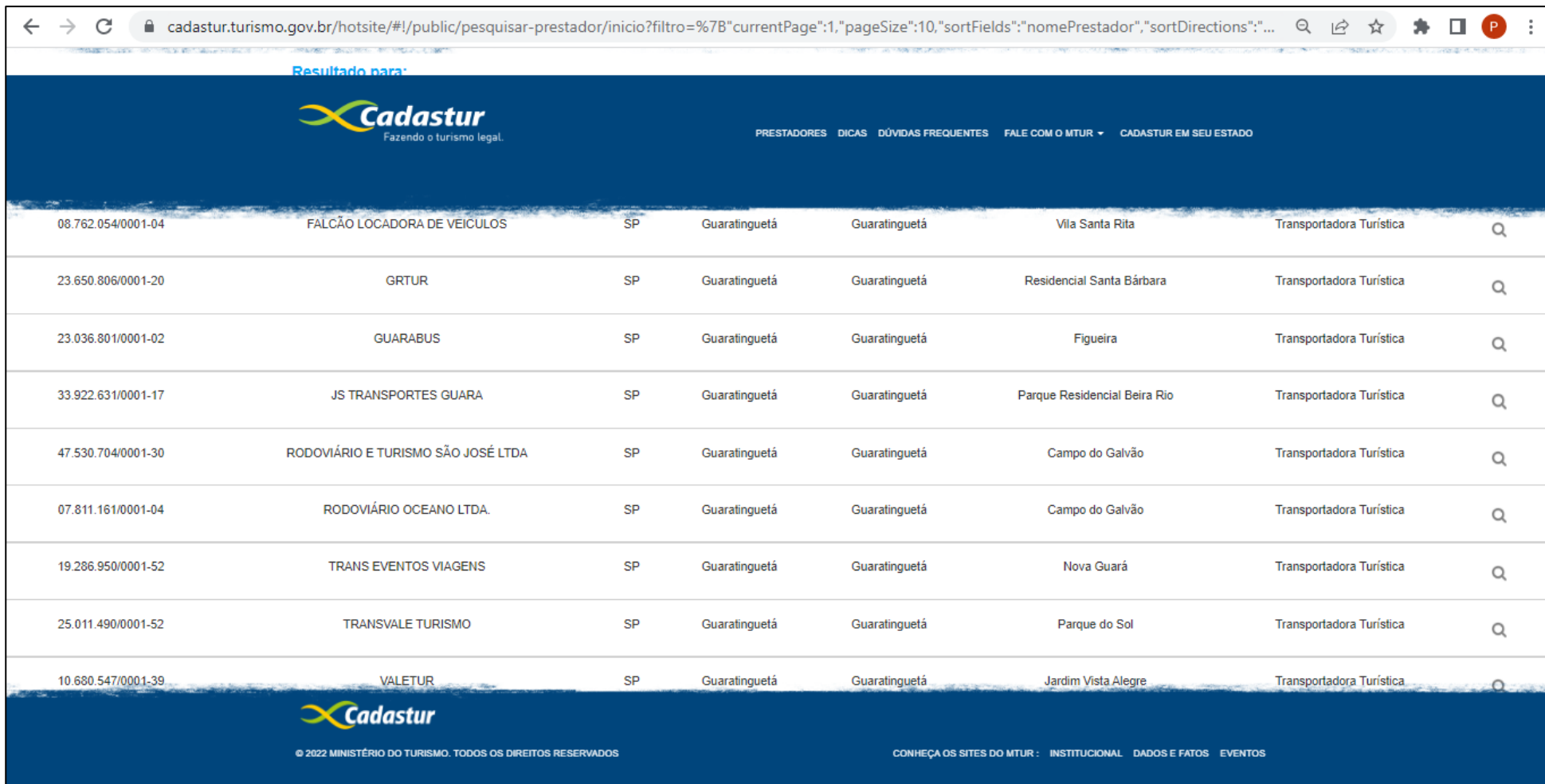
[Voltar](#)

A seguir as agências de turismo receptivo de acordo com o Inventário Turístico Municipal:

Empreendimento	Endereço Completo	Telefone	Facebook / Site	E-mail
SR TURISMO	Rua índia Paraguaçu, 71 – Nova Guará	(12) 3125-1131 (12) 99790-9763	www.facebook.com/jura.silva.94	siilvia.fariias@gmail.com
ADRIANO REIS VIAGENS	Rua Safira, 350 - Jardim aeroporto	(12) 2103-0504 (12) 3127-9761 (12) 99765-7351	www.adrianoreisviagens.com.br	adriano.viagens@yahoo.com contato@adrianoreisviagens.com.br
GUARATREKING TURISMO EIRELI - ME	Alameda Rui Goncalves Teixeira, 226 – sala 1 – Parque das Alamedas	(12) 2103-2053	www.facebook.com/guaratrekingturismo/	guaratreking@hotmail.com
TRIBO DA TRILHA	Rua Joaquim Maia, 609 - Pedregulho	(12) 99600-3455	www.facebook.com/CLUBE DE AVENTURA MUNDO TRIBO DA TRILHA www.tribodatrilha.com.br	tribodatrilha@gmail.com
ACCETUR - AGÊNCIA DE TURISMO E LOCAÇÃO DE VEÍCULOS LTDA ME	Rua José Bonifácio – Centro	(12) 3122-2889	www.accetur.com.br	receptivo@accetur.com.br

2.1.4.5. Transportadoras Turísticas

Foi identificado e atualizado por meio do cadastro dos prestadores de serviços turísticos (CADASTUR/2022) do Ministério do Turismo, 09 transportadoras turísticas na Estância Turística de Guaratinguetá, conforme o quadro abaixo:
























The screenshot shows a web browser displaying the Cadastur website. The page title is "Resultado para:" and the URL is "cadastur.turismo.gov.br/hotsite/#!/public/pesquisar-prestador/inicio?filtro=%7B%22currentPage%22%3A%221%22%2C%22pageSize%22%3A%2210%22%2C%22sortFields%22%3A%22nomePrestador%22%2C%22sortDirections%22%3A%22...". The page features the Cadastur logo and navigation links: PRESTADORES, DICAS, DÚVIDAS FREQUENTES, FALE COM O MTUR, and CADASTUR EM SEU ESTADO. Below the navigation is a table listing 9 transport companies. Each row includes a CNPJ, company name, state, city, address, and type of service. A search icon is present at the end of each row. The footer contains the Cadastur logo, copyright information "© 2022 MINISTÉRIO DO TURISMO. TODOS OS DIREITOS RESERVADOS", and links for "CONHEÇA OS SITES DO MTUR: INSTITUCIONAL, DADOS E FATOS, EVENTOS".

08.762.054/0001-04	FALCÃO LOCADORA DE VEICULOS	SP	Guaratinguetá	Guaratinguetá	Vila Santa Rita	Transportadora Turística
23.650.806/0001-20	GRTUR	SP	Guaratinguetá	Guaratinguetá	Residencial Santa Bárbara	Transportadora Turística
23.036.801/0001-02	GUARABUS	SP	Guaratinguetá	Guaratinguetá	Figueira	Transportadora Turística
33.922.631/0001-17	JS TRANSPORTES GUARA	SP	Guaratinguetá	Guaratinguetá	Parque Residencial Beira Rio	Transportadora Turística
47.530.704/0001-30	RODOVIÁRIO E TURISMO SÃO JOSÉ LTDA	SP	Guaratinguetá	Guaratinguetá	Campo do Galvão	Transportadora Turística
07.811.161/0001-04	RODOVIÁRIO OCEANO LTDA.	SP	Guaratinguetá	Guaratinguetá	Campo do Galvão	Transportadora Turística
19.286.950/0001-52	TRANS EVENTOS VIAGENS	SP	Guaratinguetá	Guaratinguetá	Nova Guará	Transportadora Turística
25.011.490/0001-52	TRANSVALE TURISMO	SP	Guaratinguetá	Guaratinguetá	Parque do Sol	Transportadora Turística
10.680.547/0001-39	VALETUR	SP	Guaratinguetá	Guaratinguetá	Jardim Vista Alegre	Transportadora Turística

2.1.4.6. Guias de Turismo

Foi identificado e atualizado por meio do cadastro dos prestadores de serviços turísticos (CADASTUR/2022) do Ministério do Turismo, 63 Guias de Turismo na Estância Turística de Guaratinguetá, conforme o quadro abaixo:


		PRESTADORES DICAS DÚVIDAS FREQUENTES FALE COM O MTUR CADASTUR EM SEU ESTADO					
25.553188.78-8	ADRIANO REIS	SP	Guaratinguetá	Guaratinguetá	Jardim Aeroporto	Guia de Turismo	
25.255627.38-0	ALESSANDRA MARZULLO	SP	Guaratinguetá	Guaratinguetá	Jardim Aeroporto	Guia de Turismo	
26.015092.96-0	ALEX MARTINS	SP	Guaratinguetá	Guaratinguetá	Jardim Aeroporto	Guia de Turismo	
25.222184.62-0	ALINE	SP	Guaratinguetá	Guaratinguetá	Rocinha	Guia de Turismo	
26.016998.96-7	ALINE FARIA	SP	Guaratinguetá	Guaratinguetá	Engenheiro Neiva	Guia de Turismo	
25.264433.18-0	ALINE VIEIRA	SP	Guaratinguetá	Guaratinguetá	Parque Residencial Beira Rio	Guia de Turismo	
25.709119.75-2	ANA CAROLINE ANTUNES	SP	Guaratinguetá	Guaratinguetá	Vila Santa Rita	Guia de Turismo	
25.400422.80-1	ANA KARINA	SP	Guaratinguetá	Guaratinguetá	Parque das Árvores	Guia de Turismo	
26.019904.96-4	ANDERSON	SP	Guaratinguetá	Guaratinguetá	Residencial Village Santana	Guia de Turismo	
18.568.158/0001-28	ÂNGELA	SP	Guaratinguetá	Guaratinguetá	Parque das Alamedas	Guia de Turismo	

25.336152.36-0	ANTOLINE	SP	Guaratinguetá	Guaratinguetá	Jardim França II	Guia de Turismo	
25.409404.73-2	BARBARA DE SOUSA LINO	SP	Guaratinguetá	Guaratinguetá	Vila Jacobelli	Guia de Turismo	
26.016962.96-4	CAMILA	SP	Guaratinguetá	Guaratinguetá	Parque do Sol	Guia de Turismo	
25.161831.90-6	CARLA MOURA	SP	Guaratinguetá	Guaratinguetá	Campinho	Guia de Turismo	
26.023133.96-9	CARLOS DUQUE	SP	Guaratinguetá	Guaratinguetá	Centro	Guia de Turismo	
25.918731.80-7	CELIA REIS	SP	Guaratinguetá	Guaratinguetá	Parque Residencial Mirante do Vale	Guia de Turismo	
26.011135.96-0	CIRO PEREIRA	SP	Guaratinguetá	Guaratinguetá	Vila Indiana	Guia de Turismo	
26.020664.96-9	CLARICE	SP	Guaratinguetá	Guaratinguetá	Pedregulho	Guia de Turismo	
25.147836.99-8	CLEUZA BEZERRA DOS SANTOS	SP	Guaratinguetá	Guaratinguetá	Pedregulho	Guia de Turismo	
26.019674.96-2	DANIELA ABATE	SP	Guaratinguetá	Guaratinguetá	Parque das Alamedas	Guia de Turismo	








25.271904.75-0	DENIS FREIRE	SP	Guaratinguetá	Guaratinguetá	Loteamento Doutor Walter Arantes	Guia de Turismo	
26.025338.96-5	DEPAULA	SP	Guaratinguetá	Guaratinguetá	Vila Comendador Rodrigues Alves	Guia de Turismo	
25.248179.27-0	EDUARDO FLORES	SP	Guaratinguetá	Guaratinguetá	Jardim Padroeira	Guia de Turismo	
25.904633.56-7	ELAINE	SP	Guaratinguetá	Guaratinguetá	Jardim Vista Alegre	Guia de Turismo Guia-Motorista	
26.021673.96-2	ELAINE CRYSA	SP	Guaratinguetá	Guaratinguetá	Jardim Santa Luzia	Guia de Turismo	
26.021283.96-7	FRANCISCO	SP	Guaratinguetá	Guaratinguetá	Rocinha	Guia de Turismo	
25.292081.89-2	FRANCISLENE	SP	Guaratinguetá	Guaratinguetá	Jardim Santa Luzia	Guia de Turismo	
25.239325.00-0	GABRIELA	SP	Guaratinguetá	Guaratinguetá	Jardim Santa Luzia	Guia de Turismo	
26.019195.96-5	GABRIELA	SP	Guaratinguetá	Guaratinguetá	Jardim do Vale	Guia de Turismo	
25.112277.98-7	GISELE PEIXOTO	SP	Guaratinguetá	Guaratinguetá	Pedregulho	Guia de Turismo	



25.164924.52-7	GRAZIELI	SP	Guaratinguetá	Guaratinguetá	Vila Guará	Guia de Turismo	
25.568256.58-7	ISMAEL ALVES FEITOZA	SP	Guaratinguetá	Guaratinguetá	Vila Santa Rita	Guia de Turismo	
26.007091.96-8	JOAO RAFAEL	SP	Guaratinguetá	Guaratinguetá	Portal das Colinas	Guia de Turismo	
25.313636.53-0	JOSÉ MENINO NETO	SP	Guaratinguetá	Guaratinguetá	Centro	Guia de Turismo	
25.106917.38-4	KELVIN ARAUJO	SP	Guaratinguetá	Guaratinguetá	Figueira	Guia de Turismo	
26.030043.96-0	LEONARDO	SP	Guaratinguetá	Guaratinguetá	Pedregulho	Guia de Turismo	
25.946469.77-0	LISIANE	SP	Guaratinguetá	Guaratinguetá	Pedreira	Guia de Turismo	
26.022454.96-0	MARA ANDRESSA	SP	Guaratinguetá	Guaratinguetá	Jardim Padroeira	Guia de Turismo	
25.131005.40-4	MARCELLE OLIVEIRA	SP	Guaratinguetá	Guaratinguetá	Campo do Galvão	Guia de Turismo	
26.012040.96-0	MARCIO	SP	Guaratinguetá	Guaratinguetá	Jardim Vista Alegre	Guia de Turismo	




26.017840.96-6	MARIA GABRIELA	SP	Guaratinguetá	Guaratinguetá	Jardim Coelho Neto	Guia de Turismo	
25.467767.59-2	MARIA LAURA	SP	Guaratinguetá	Guaratinguetá	Jardim do Vale	Guia de Turismo	
26.006593.96-5	MARINA ROCCO	SP	Guaratinguetá	Guaratinguetá	Centro	Guia de Turismo	
26.012582.96-7	PATRICIA CORREIA	SP	Guaratinguetá	Guaratinguetá	São Dimas	Guia de Turismo	
26.019682.96-4	PAULA BARBOSA	SP	Guaratinguetá	Guaratinguetá	Parque do Sol	Guia de Turismo	
26.018549.96-0	PAULO CESAR	SP	Guaratinguetá	Guaratinguetá	Parque Residencial Beira Rio	Guia de Turismo	
26.022632.96-4	PAULO RIBEIRO	SP	Guaratinguetá	Guaratinguetá	Jardim Esperança	Guia de Turismo	
25.582780.35-0	PRISCILA FERREIRA DE ARAÚJO	SP	Guaratinguetá	Guaratinguetá	Jardim Aeroporto	Guia de Turismo	
22.360.466/0001-30	RICARDO SOUZA	SP	Guaratinguetá	Guaratinguetá	Jardim Bela Vista II	Guia de Turismo	
26.023429.96-2	RONALDO MORAES	SP	Guaratinguetá	Guaratinguetá	Jardim Santa Luzia	Guia de Turismo	

25.919869.23-8	SILVIA FARIAS	SP	Guaratinguetá	Guaratinguetá	Nova Guarã	Guia de Turismo Guia-Motorista	
25.662029.03-0	SILVIA RABELO	SP	Guaratinguetá	Guaratinguetá	Residencial Village Santana	Guia de Turismo Guia-Motorista	
26.018720.96-2	TEREZA LINHARES	SP	Guaratinguetá	Guaratinguetá	Parque Residencial Beira Rio	Guia de Turismo	
26.020810.96-9	THAIS	SP	Guaratinguetá	Guaratinguetá	Jardim Padroeira	Guia de Turismo	
26.030048.96-6	THIAGO BETTONI	SP	Guaratinguetá	Guaratinguetá	Parque das Árvores	Guia de Turismo	
25.738271.98-3	VALDINEIA DIAS	SP	Guaratinguetá	Guaratinguetá	Pedregulho	Guia de Turismo	
25.291113.41-4	VERA LÚCIA DE O. C. GONÇALVES	SP	Guaratinguetá	Guaratinguetá	Figueira	Guia de Turismo	
25.831324.44-5	VICTORIA LIZ	SP	Guaratinguetá	Guaratinguetá	Residencial Village Santana	Guia de Turismo	
26.007095.96-7	WILDER	SP	Guaratinguetá	Guaratinguetá	Pedregulho	Guia de Turismo	
33.807.320/0001-07	WILLIAM RODRIGUES FERREIRA	SP	Guaratinguetá	Guaratinguetá	Engenheiro Nejva	Guia de Turismo	

Pesquisa de Prestadores

Resultado para:

UF: SP Atividade: Guia de Turismo Tipo de Busca: Todos os Guias

Número de Cadastro	Nome do Prestador	UF	Município	Localidade	Bairro	Atividade	Ação
26.013105.96-0	WILSON GERMANO	SP	Guaratinguetá	Guaratinguetá	Beira Rio II	Guia de Turismo	
25.494315.43-0	YASMIN CHRISLEY	SP	Guaratinguetá	Guaratinguetá	Engenheiro Neiva	Guia de Turismo	
25.274677.57-3	ZEZÉ	SP	Guaratinguetá	Guaratinguetá	Pedregulho	Guia de Turismo	

2.1.4.7. Serviço Médico Emergencial

Na área de saúde, a Estância Turística de Guaratinguetá conta com infraestrutura suficiente para atendimento da cidade, região e fluxo turístico que recebe. A cidade mantém disponível em seu site: <http://guaratingueta.sp.gov.br/unidades-de-atendimento/> todas as informações de serviços de saúde, tais como: pronto atendimento, serviço ambulatorial, odontológico, serviço atendimento móvel de urgência entre outros. São 35 locais com serviços voltado a saúde: 08 Unidades de Saúde da Família (USF), 09 Unidades Básicas de Saúde (UBS), 01 UPA (tipo III), 01 Centro de Saúde (ambulatório de programas DST, Tuberculose), 01 Assistência Médica Especializada (AME), 01 Centro de Especialidade Odontológica, 01 Serviço de Saúde Mental, 02 CAPS – Centro de Atenção Psicossocial, 01 Centro de Controle de Zoonoses (CCZ), 01 Serviço de Fisioterapia Municipal, 01 Pronto Socorro Municipal que atende demandas de urgências e emergência, 01 Pronto Socorro Materno Infantil, 01 SAMU local (Serviço de Atendimento Móvel de Urgências), 01 SAMU Regional para atender as chamadas de urgência / emergência municipal e regula as chamadas da região.

Guaratinguetá possui 05 hospitais: Santa Casa de Misericórdia, Hospital e Maternidade Frei Galvão, Hospital UNIMED (CEPOG), Hospital da Escola de Especialistas de Aeronáutica e Hospital Dia Psiquiátrico (Grupo e Fraternidade Irmão Altino) sendo que os dois primeiros são prestadores de serviços conveniados da Secretária Municipal da Saúde.



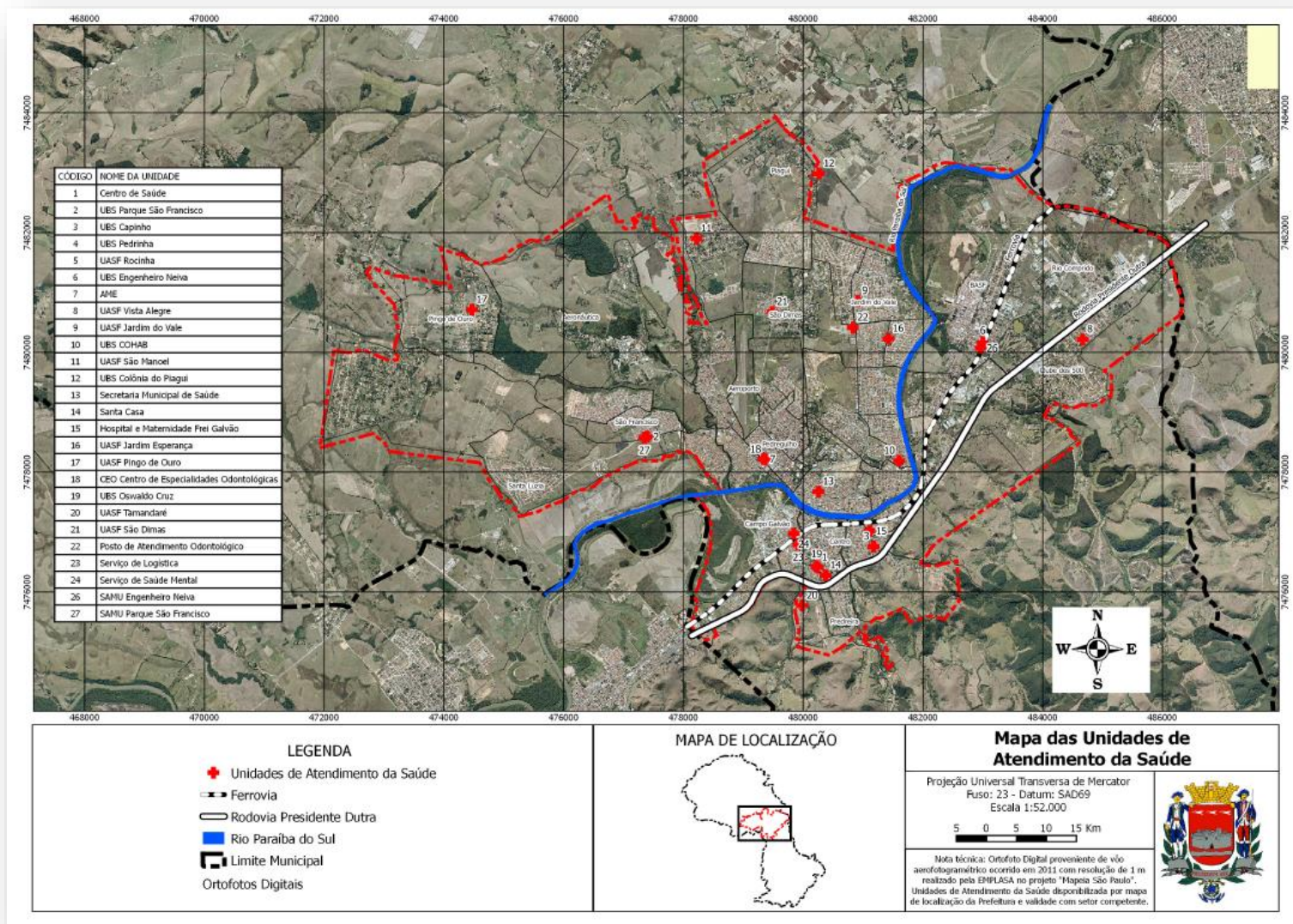
Fonte: www.hospitalfreigalvao.com.br



Fonte: www.jornaldeguara.com.br

Abaixo o mapa das unidades de atendimento da saúde, distribuídos em vários pontos na Estância Turística de Guaratinguetá.

Mapa (2018) das Unidades de Atendimento da Saúde no Município



Fonte: Prefeitura Municipal da Estância Turística de Guaratinguetá

A Santa Casa de Misericórdia de Guaratinguetá conta com UNACON que é referência para Guaratinguetá e outros 16 Municípios que constituem a Região Turística da Fé (RT da Fé) e Região Turística do Vale Histórico (RT do Vale Histórico), sua regulação é feita através da CROSS – Rede Hebe Camargo de Oncologia e é referência em Terapia Renal Substitutiva regulada pela Secretaria de Estado da Saúde.

O AME Lorena é um serviço Estadual de referência para Guaratinguetá e os Municípios que constituem a RT da Fé e RT do Vale Histórico ficando aproximadamente 18 km de distância da Estância Turística de Guaratinguetá.

O Hospital Regional e o Hospital Universitário ambos de Taubaté, distante aproximadamente 47 km é referência em média e alta complexidade para Guaratinguetá e outros 16 Municípios que constituem a RT da Fé e RT do Vale Histórico onde sua regulação é feita através da CROSS.

Está sendo construído um Hospital Regional do Vale Histórico e Circuito da Fé, em Cruzeiro/SP. Distante aproximadamente 40 km de Guaratinguetá, tem a previsão para que as obras estejam concluídas em 2024.

A Estância Turística de Guaratinguetá tem a seguinte infraestrutura de saúde local e conta com os seguintes estabelecimentos para o atendimento da população e de turistas:

Tipo de Estabelecimento	Quantidade
Hospitais	5
SAMU (local e regional)	2
Pronto Socorro Municipal (adultos e infantil)	2
UBS e USF	17
Demais Serviços Municipais de Saúde	9



Fonte: www.hospitalunimedguara.com.br



Fonte: www.jornalatos.net.com.br

2.1.4.8. Sistema de Postos Bancários

Prestar um serviço de informações completas ao visitante e ao turista é dever do Município, uma vez que agregam valores ao destino gerando suporte e comodidade financeira ao visitante. A Estância Turística de Guaratinguetá possui 6 bancos e 11 agências bancárias.

Bancos do Brasil Código do Banco Localiza

Agências bancárias em Guaratinguetá - SP

Existem 6 bancos situados em Guaratinguetá e 11 agências bancárias. Clique no nome da agência a seguir para visualizar suas informações.

- BANCO BRADESCO S.A. em Guaratinguetá
- BANCO DO BRASIL S.A. em Guaratinguetá
- BANCO MERCANTIL DO BRASIL S.A. em Guaratinguetá
- BANCO SANTANDER BRASIL S.A. em Guaratinguetá
- CAIXA CAIXA ECONOMICA FEDERAL em Guaratinguetá
- ITAÚ UNIBANCO S.A. em Guaratinguetá

Fonte: <https://bancosbrasil.com.br/localizacao-do-banco/sao-paulo/guaratingueta>

2.1.4.9. Sistema de Comunicação

A seguir as informações gerais dos serviços dos meios de comunicação disponíveis.

Rádios:

Rádio Clube 97.1 FM (<https://www.radios.com.br/aovivo/radio-clube-971-fm/19579>)
Guaratinguetá / SP - Brasil (<https://www.radios.com.br/radio/cidade/guaratingueta/14928>)

- Sertaneja (<https://www.radios.com.br/radio/segmento/sertaneja/4>)
- Samba Pagode (<https://www.radios.com.br/radio/segmento/samba-pagode/96>)

No ar: MANHÃ CLUBE DE SUCESSOS

Ouvir ► (<https://www.radios.com.br/aovivo/radio-clube-971-fm/19579>)

Radio Line 91.7 FM (<https://www.radios.com.br/aovivo/radio-line-917-fm/32516>)
Guaratinguetá / SP - Brasil (<https://www.radios.com.br/radio/cidade/guaratingueta/14928>)

- Gospel (<https://www.radios.com.br/radio/segmento/gospel/6>)

No ar: Mensagem de Esperança - Pastor Edison Mateus

Ouvir ► (<https://www.radios.com.br/aovivo/radio-line-917-fm/32516>)

Rádio Máxima 89.9 FM (<https://www.radios.com.br/aovivo/radio-maxima-899-fm/14460>)
Guaratinguetá / SP - Brasil (<https://www.radios.com.br/radio/cidade/guaratingueta/14928>)

- Popular (<https://www.radios.com.br/radio/segmento/popular/11>)
- Futebol (<https://www.radios.com.br/radio/segmento/futebol/116>)



(<https://www.radios.com.br/aovivo/radio-metropolitana-991-fm/13902>)

Rádio Metropolitana 99.1 FM

(<https://www.radios.com.br/aovivo/radio-metropolitana-991-fm/13902>)

Guaratinguetá / SP - Brasil (<https://www.radios.com.br/radio/cidade/guaratingueta/14928>)

Hits (<https://www.radios.com.br/radio/segmento/hits/1>)

🎵 **No ar:** Manhã Maravilha - Viviane Oliveira

📶 (<https://www.radios.com.br/graficos/radio-metropolitana-991-fm/13902>)

Ouvir ▶ (<https://www.radios.com.br/aovivo/radio-metropolitana-991-fm/13902>)



(<https://www.radios.com.br/aovivo/radio-mix-1067-fm/13961>)

Rádio Mix 106.7 FM (<https://www.radios.com.br/aovivo/radio-mix-1067-fm/13961>)

Guaratinguetá / SP - Brasil (<https://www.radios.com.br/radio/cidade/guaratingueta/14928>)

Pop-Rock (<https://www.radios.com.br/radio/segmento/pop-rock/3>)

Jovem (<https://www.radios.com.br/radio/segmento/jovem/106>)

📶 (<https://www.radios.com.br/graficos/radio-mix-1067-fm/13961>)

Ouvir ▶ (<https://www.radios.com.br/aovivo/radio-mix-1067-fm/13961>)



(<https://www.radios.com.br/aovivo/garage-web-radio/121834>)

Garage Web Rádio (<https://www.radios.com.br/aovivo/garage-web-radio/121834>)

Guaratinguetá / SP - Brasil (<https://www.radios.com.br/radio/cidade/guaratingueta/14928>)

Classic Rock (<https://www.radios.com.br/radio/segmento/classic-rock/30>)

Rock (<https://www.radios.com.br/radio/segmento/rock/36>)

📶 (<https://www.radios.com.br/graficos/garage-web-radio/121834>)

Ouvir ▶ (<https://www.radios.com.br/aovivo/garage-web-radio/121834>)



(<https://www.radios.com.br/aovivo/memoria-do-som/29876>)

Memória do Som (<https://www.radios.com.br/aovivo/memoria-do-som/29876>)

Guaratinguetá / SP - Brasil (<https://www.radios.com.br/radio/cidade/guaratingueta/14928>)

Flashback (<https://www.radios.com.br/radio/segmento/flashback/14>)

Românticas (<https://www.radios.com.br/radio/segmento/romanticas/85>)

📶 (<https://www.radios.com.br/graficos/memoria-do-som/29876>)

Ouvir ▶ (<https://www.radios.com.br/aovivo/memoria-do-som/29876>)



(<https://www.radios.com.br/aovivo/radio-ap-31/117576>)

Rádio AP 31 (<https://www.radios.com.br/aovivo/radio-ap-31/117576>)

Guaratinguetá / SP - Brasil (<https://www.radios.com.br/radio/cidade/guaratingueta/14928>)

Flashback (<https://www.radios.com.br/radio/segmento/flashback/14>)

📶 (<https://www.radios.com.br/graficos/radio-ap-31/117576>)

Ouvir ▶ (<https://www.radios.com.br/aovivo/radio-ap-31/117576>)



(<https://www.radios.com.br/aovivo/radio-carmo/106820>)

Rádio Carmo (<https://www.radios.com.br/aovivo/radio-carmo/106820>)

Guaratinguetá / SP - Brasil (<https://www.radios.com.br/radio/cidade/guaratingueta/14928>)

Eclética (<https://www.radios.com.br/radio/segmento/eclética/12>)



Rádio Frei Galvão (<https://www.radios.com.br/aovivo/radio-frei-galvao/15560>)
Guaratinguetá / SP - Brasil (<https://www.radios.com.br/radio/cidade/guaratingueta/14928>)
Católica (<https://www.radios.com.br/radio/segmento/catolica/44>)

[📶](https://www.radios.com.br/graficos/radio-frei-galvao/15560) (<https://www.radios.com.br/graficos/radio-frei-galvao/15560>) **Ouvir ▶** (<https://www.radios.com.br/aovivo/radio-frei-galvao/15560>)



Rádio Hora 11 (<https://www.radios.com.br/aovivo/radio-hora-11/38473>)
Guaratinguetá / SP - Brasil (<https://www.radios.com.br/radio/cidade/guaratingueta/14928>)
Flashback (<https://www.radios.com.br/radio/segmento/flashback/14>)

🎵 No ar: Hora 11 - H2O - Roberto Carvalho

[📶](https://www.radios.com.br/graficos/radio-hora-11/38473) (<https://www.radios.com.br/graficos/radio-hora-11/38473>) **Ouvir ▶** (<https://www.radios.com.br/aovivo/radio-hora-11/38473>)



Rádio Imprensa Vale (<https://www.radios.com.br/aovivo/radio-imprensa-vale/43604>)
Guaratinguetá / SP - Brasil (<https://www.radios.com.br/radio/cidade/guaratingueta/14928>)
Rock (<https://www.radios.com.br/radio/segmento/rock/36>)

🎵 No ar: Amigos da Viola show - Jocelem Maydana

[📶](https://www.radios.com.br/graficos/radio-imprensa-vale/43604) (<https://www.radios.com.br/graficos/radio-imprensa-vale/43604>) **Ouvir ▶** (<https://www.radios.com.br/aovivo/radio-imprensa-vale/43604>)



Rádio Metrópolis (<https://www.radios.com.br/aovivo/radio-metropolis/92595>)
Guaratinguetá / SP - Brasil (<https://www.radios.com.br/radio/cidade/guaratingueta/14928>)
Adulta (<https://www.radios.com.br/radio/segmento/adulta/27>)
Classic Hits (<https://www.radios.com.br/radio/segmento/classic-hits/51>)

[📶](https://www.radios.com.br/graficos/radio-metropolis/92595) (<https://www.radios.com.br/graficos/radio-metropolis/92595>) **Ouvir ▶** (<https://www.radios.com.br/aovivo/radio-metropolis/92595>)




Rádio Ramatis Guará SP (<https://www.radios.com.br/aovivo/radio-ramatis-guara-sp/187913>)
Guaratinguetá / SP - Brasil (<https://www.radios.com.br/radio/cidade/guaratingueta/14928>)
Gospel (<https://www.radios.com.br/radio/segmento/gospel/6>)

[📶](https://www.radios.com.br/graficos/radio-ramatis-guara-sp/187913) (<https://www.radios.com.br/graficos/radio-ramatis-guara-sp/187913>) **Ouvir ▶** (<https://www.radios.com.br/aovivo/radio-ramatis-guara-sp/187913>)




Rádio Web Brás Vale (<https://www.radios.com.br/aovivo/radio-web-bras-vale/191297>)
Guaratinguetá / SP - Brasil (<https://www.radios.com.br/radio/cidade/guaratingueta/14928>)
Gospel (<https://www.radios.com.br/radio/segmento/gospel/6>)



(<https://www.radios.com.br/aovivo/radio-web-vale/111446>)

Rádio Web Vale (<https://www.radios.com.br/aovivo/radio-web-vale/111446>)
Guaratinguetá / SP - Brasil (<https://www.radios.com.br/radio/cidade/guaratingueta/14928>)
Gospel (<https://www.radios.com.br/radio/segmento/gospel/6>)

🔊 (<https://www.radios.com.br/graficos/radio-web-vale/111446>)
Ouvir ▶ (<https://www.radios.com.br/aovivo/radio-web-vale/111446>)




(<https://www.radios.com.br/aovivo/web-radio-dj-junior-ferraz/39602>)

Web Rádio DJ Junior Ferraz
(<https://www.radios.com.br/aovivo/web-radio-dj-junior-ferraz/39602>)
Guaratinguetá / SP - Brasil (<https://www.radios.com.br/radio/cidade/guaratingueta/14928>)
Pop-Rock (<https://www.radios.com.br/radio/segmento/pop-rock/3>)

🎵 **No ar:** Seleção do melhor do POP Rock Nacional e Internacional


🔊 (<https://www.radios.com.br/graficos/web-radio-dj-junior-ferraz/39602>)
Ouvir ▶ (<https://www.radios.com.br/aovivo/web-radio-dj-junior-ferraz/39602>)



(<https://www.radios.com.br/aovivo/web-radio-do-vale/150753>)

Web Rádio Do Vale (<https://www.radios.com.br/aovivo/web-radio-do-vale/150753>)
Guaratinguetá / SP - Brasil (<https://www.radios.com.br/radio/cidade/guaratingueta/14928>)
Gospel (<https://www.radios.com.br/radio/segmento/gospel/6>)

🔊 (<https://www.radios.com.br/graficos/web-radio-do-vale/150753>)
Ouvir ▶ (<https://www.radios.com.br/aovivo/web-radio-do-vale/150753>)



(<https://www.radios.com.br/aovivo/radio-chamas-do-sinai/179385>)

Rádio Chamas do Sinai (<https://www.radios.com.br/aovivo/radio-chamas-do-sinai/179385>)
Guaratinguetá / SP - Brasil (<https://www.radios.com.br/radio/cidade/guaratingueta/14928>)
Gospel (<https://www.radios.com.br/radio/segmento/gospel/6>)

🔊 (<https://www.radios.com.br/graficos/radio-chamas-do-sinai/179385>)
Ouvir ▶ (<https://www.radios.com.br/aovivo/radio-chamas-do-sinai/179385>)

Tvs:

ARQUIDIOCESE DE APARECIDA | TV FREI GALVÃO | POLÍTICA DE PRIVACIDADE | [📺](#) | [📱](#) | [📧](#) | [🌐](#)



Santuário
FREI GALVÃO
7 Anos de Serviço ao Povo



BUSCAR

O SANTUÁRIO SÃO FREI GALVÃO MISSAS E NOVENA SERVIÇOS IMPrensa NOTÍCIAS CONTATO LOGIN

Página Inicial > TV Frei Galvão

TV AO VIVO PLAYLISTS

Tweeter
Recomendar 94



NOVA TV VALE

Nova TV Vale - novatvvale.com



Último Ep. 27
Success do rock clássico
As mais tocadas internacionalmente
O melhor da MPB

Inicial Quem Somos Notícias Videos Fale Conosco Equipe OUVIR MÚSICAS 🎵



AREZZO



FARMÁCIA ALOPÁTICA



NOVA TV VALE



NOVA TV VALE
Seguir Página 33 mil seguidores

Nosso Whatsapp
📞 (12)9982714107



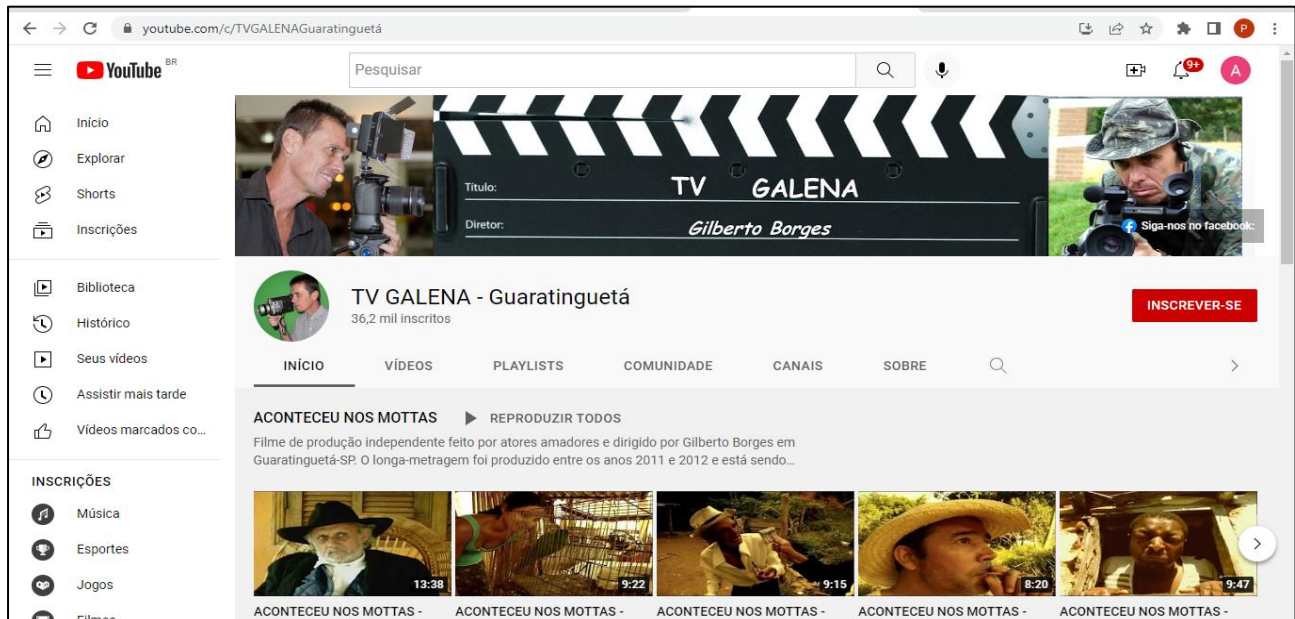
Jornais:

The screenshot shows the login page for JORNAL NOTÍCI@S. At the top left is the logo. To the right, there is a login form with fields for 'Login' (containing 'Preencha seu e-mail') and 'Senha' (containing 'Sua senha'). Below these are buttons for 'ACESSAR CONTA', 'Esqueceu a Senha?', 'Clique Aqui', 'Cadastre-se', and another 'Clique Aqui'. A social media share bar indicates 'Verá Lucia e outras 9,6 mil pessoas estão compartilhando'. A navigation menu includes HOME, HISTÓRICO, LINKS, CLASSIFICADOS, PONTOS DE VENDAS DE CLASSIFICADOS, FAQ, ENQUETES, and CONTATO. Below the menu, it shows 'ANO 26' and 'Edição nº 1315'. A dropdown menu for 'Selecionar edição' is set to '1315 Edição'. The main banner features the large logo 'JORNAL NOTÍCI@S' and a circular seal for 'MARCELIUS ROCHA DE ANDRADE 1995 - 2006'. At the bottom, it lists social media links and contact information: 'ANO 27 - Guaratinguetá, 07 de outubro de 2022 - nº 1315' and 'Distribuição gratuita, um jornal por pessoa. Anúncios com erro: entrar em contato em 3 dias (as bancas não são responsáveis) F: (12) 3125-3103'.

The screenshot shows the home page of JORNAL DE GUARÁ. The top header includes the date '17 DE OUTUBRO DE 2022' and weather '24° GUARATINGUETÁ'. A blue banner advertises 'Ligações ILIMITADAS PARA TODO O BRASIL para telefones fixos e móveis'. Below the banner is a navigation menu with 'INÍCIO', 'GUARATINGUETÁ', 'REGIÃO', 'POLÍCIA', 'ESPORTE', 'POLÍTICA', 'FALE CONOSCO', and 'ANUNCIE'. The main content area features three news cards: 'Mutirão de castração foi um sucesso neste fim de semana em Guaratinguetá', 'Programação semanal dos Agentes de Endemias', and 'Confira os bairros que serão efetuados a limpeza urbana em Guaratinguetá'. At the bottom, there is a large image of a hospital building with the text 'GUARATINGUETÁ AGORA POSSUI UMA NOVA UPA UNIDADE DE PRONTO ATENDIMENTO - PORTE TRÊS'.

The screenshot shows the home page of JORNAL ATOS. The top header includes the date 'segunda-feira, outubro 17, 2022' and social media icons for Facebook, Twitter, Google+, Instagram, and YouTube. The main title is 'JORNAL ATOS A SUA INFORMAÇÃO DIÁRIA'. Below the title is a navigation menu with 'REGIÃO', 'EDITORIAS', 'COLUNAS', 'TV ATOS', 'PESQUISA ATOS', 'EDIÇÕES EM PDF', 'SOBRE NÓS', and 'MIDIKIT'. A search bar is located on the right. The main content area features a large image of a church with palm trees in the foreground, with the text 'Guaratinguetá' above it.

Canais e Mídias Sociais:



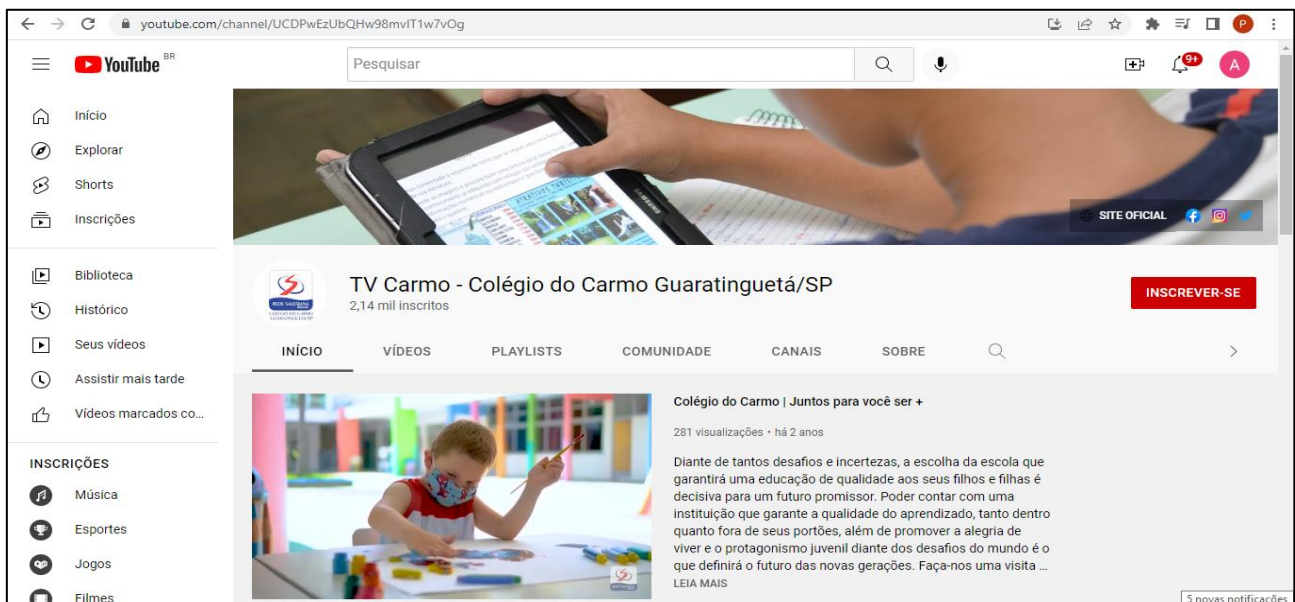
youtube.com/c/TVGALENAGuaratinguetá

TV GALENA - Guaratinguetá
36,2 mil inscritos

ACONTECEU NOS MOTTAS ▶ REPRODUZIR TODOS

Filme de produção independente feito por atores amadores e dirigido por Gilberto Borges em Guaratinguetá-SP. O longa-metragem foi produzido entre os anos 2011 e 2012 e está sendo...

ACONTECEU NOS MOTTAS - ACONTECEU NOS MOTTAS - ACONTECEU NOS MOTTAS - ACONTECEU NOS MOTTAS - ACONTECEU NOS MOTTAS -



youtube.com/channel/UCDPwEzUbQHw98mvtI1w7vOg

TV Carmo - Colégio do Carmo Guaratinguetá/SP
2,14 mil inscritos

Colégio do Carmo | Juntos para você ser +
281 visualizações • há 2 anos

Diante de tantos desafios e incertezas, a escolha da escola que garantirá uma educação de qualidade aos seus filhos e filhas é decisiva para um futuro promissor. Poder contar com uma instituição que garante a qualidade do aprendizado, tanto dentro quanto fora de seus portões, além de promover a alegria de viver e o protagonismo juvenil diante dos desafios do mundo é o que definirá o futuro das novas gerações. Faça-nos uma visita ...

LEIA MAIS

5 novas notificações



youtube.com/c/culturaguaratingueta

Cultura Guaratinguetá
2,44 mil inscritos

Doce Café "Vivência Histórica de Guaratinguetá do Séc. XIX" - ...
10.118 visualizações • há 1 ano

A Lei nº 14.017, de 29 de Junho de 2020, carinhosamente denominada Lei Aldir Blanc, foi criada com o intuito de promover ações para garantir uma renda emergencial para trabalhadores da Cultura e manutenção dos espaços culturais brasileiros durante o período de pandemia do Covid-19.

#CulturaGuaratinguetá
#LeiAldirBlanc...

LEIA MAIS



2.1.4.9. Sistema de Segurança Pública

Com intuito de passar valores agregados ao destino turístico no que tange a segurança no local, segue abaixo as entidades que compõem o sistema público de segurança municipal.

- **Delegacia Seccional de Guaratinguetá** - Rua Barão do Rio Branco, 893 - Tel.: (12) 3132-6000;
- **Delegacia da Mulher de Guaratinguetá** - Rua Rangel Pestana, 195 - Tel.: (12) 3122-4211;
- **Dig (Investigações Gerais)** - Rua Ver Benedito Honório de Oliveira, 140 - Tel.: (12) 3133-1572;
- **1º Distrito Policial** - Rua Rangel Pestana, 195 - Centro - Tel.: (12) 3132-7535;
- **2º Distrito Policial** - Av. Dr. Carlos Rebelo Jr, 404 - Vila Paraíba - Tel.: (12) 3125-6698;
- **3º Distrito Policial** - Rua Aníbal Marcondes dos Santos, 212 - Eng. Neiva - Tel.: (12) 3132-8961;
- **Base da Polícia Militar de Guaratinguetá** - Rua Américo Martins Machado, 32 - Tel.: (12) 3132-4040;
- **Base da Polícia Ambiental de Guaratinguetá** - Rua Bartolomeu Bueno, 30 - Tel.: (12) 3125-5520;
- **Base da Polícia Rodoviária Estadual** - Rod. SP-171 (Paulo Virginio), km.6,5 - Tel.: (12) 3133-0287;
- **Corpo de Bombeiros** - Av. Basf, 750 - Tel.: (12) 3133-1438;

- **Centro de Operações Integradas** - Av. Juscelino Kubitschek de Oliveira, 793 - Campo do Galvão.

- **Defesa Civil** - Estr. Vicinal Dr. Rafael Américo Ranieri, 101 - Jardim Rony.

2.1.4.10. Sistema de Transporte Público e Mobilidade

Com intuito de valorizar o destino turístico no que tange qualidade no transporte e mobilidade urbana, segue abaixo as entidades que compõem o sistema público de segurança municipal:

Segurança e Mobilidade Urbana: Coordenação e execução dos serviços de Trânsito, Videomonitoramento, Monitoramento dos Prédios Públicos, Iluminação Pública, Fiscalização, Lei Funcoc, Transporte Coletivo e Frota de Veículos da Prefeitura.

Trânsito:

Especificação: Serviço Municipal de Trânsito

a) Seção de Engenharia de Tráfego, com:

1 – Setor de Operação;

2 – Setor de Manutenção;

3 – Setor de Fiscalização e Controle (J.A.R.I.).

b) Seção de Transportes Urbanos

1 – Setor de Educação do Trânsito

- **Transporte Coletivo:** O Transporte urbano de Guaratinguetá (TUG) tem características inovadoras e tem sido considerado um dos pioneiros em modernização e reestruturação do sistema de transporte urbano em toda região. Denominada de “TUG”, a operação é realizada pelas Empresas Oceano desde 2004, contando com 21 linhas e uma frota com 40 ônibus, hoje a TUG, circula toda a cidade de Guaratinguetá, através de vários itinerários que podem ser encontrados no site http://portaltug.com.br/portal/?page_id=7

- **Transporte por táxi:** realizado por veículos de passeio para o transporte individual de passageiros, o serviço pode ser solicitado diretamente nos pontos localizados na rodoviária, na região central e em alguns bairros.

- **Transporte Complementar:** transporte realizado por veículos de pequeno porte do tipo vans de empresas especializadas, dirigidos por motoristas autônomos e devidamente

2.1.4.11 Sinalização de Atrativos Turísticos

Os municípios turísticos devem se preocupar com a qualidade no atendimento e recepção dos seus visitantes. Situação de enorme importância, pois a hospitalidade e a receptividade, aliada ao repasse de informações são os alicerces para que uma cidade seja tida como município turístico. Como um dos mais importantes componentes da receptividade pública, no setor de turismo, a sinalização turística é capaz de gerar um conforto logístico para o visitante e, acima de tudo, uma estrutura organizacional adequada para sua experiência turística.

Com 137 placas em 13 caminhos turísticos dentro das normas de diagramação, cores e pictogramas adequados aos padrões internacionais e com o objetivo de propor uma melhor orientação aos visitantes da cidade e população local, foram instaladas no ano (2019) e investidos em média R\$ 526.000,00, com recursos do governo estadual, através do DADETUR (Departamento de Apoio ao Desenvolvimento dos Municípios Turísticos).



Fonte: Prefeitura Municipal de Guaratinguetá

2.1.5. Infraestrutura Básica

2.1.5.1. Abastecimento de Água Potável, Tratamento de Esgoto e Resíduos Sólidos

Segundo Biomas – MMA/Informações sobre Saneamento – SNIS/Ministério das Cidades (2021), seu território é composto 100% pelo bioma Mata Atlântica. O IDHM de Guaratinguetá é 0,80. O município possui Política Municipal de Saneamento Básico e possui Plano Municipal de Saneamento Básico.

Plano Municipal de Saneamento Básico

A partir da promulgação da Lei Federal n. 11.445 de 5 de janeiro de 2007, conhecida como Política Nacional de Saneamento Básico, todos os municípios em território nacional são convocados a elaborarem seus respectivos planos de saneamento, ou seja, instrumento de diretrizes para prestação dos serviços de abastecimento de água potável, esgotamento sanitário, limpeza urbana e manejo de resíduos sólidos e drenagem e manejo de águas pluviais urbanas.



Crédito: SAEG

A Companhia de Serviços de Água, Esgoto e Resíduos Sólidos de Guaratinguetá – SAEG, com intuito de atender a legislação e para que se tenha um desenvolvimento planejado e conseqüentemente mais eficiente da gestão ambiental para os próximos anos, realizou o Plano Municipal Integrado de Saneamento Básico (2016) e o Plano Municipal de Gestão Integrada de Resíduos Sólidos – PMGIRS (2019). Segue abaixo o laudo/declaração da SAEG com informe e comprovação dos planos e abastecimento de água potável, tratamento de esgoto e resíduos sólidos na Estância Turística de Guaratinguetá.



**Companhia de Serviços de Água, Esgoto e Resíduos de
Guaratinguetá**

Rua Xavantes, 1880 – Jardim Aeroporto – Guaratinguetá – SP – CEP
CNPJ nº. 09.134.807/0001-91 – tel. 3122-7200

DECLARAÇÃO

Guaratinguetá, 02 de maio de 2022

A COMPANHIA DE SERVIÇOS DE ÁGUA, ESGOTO E RESÍDUOS DE GUARATINGUETÁ - SAEG, inscrita no CNPJ 09.134.807/0001-91, com sede Administrativa à Rua Xavantes, nº 1880, Jardim Aeroporto, na Cidade de Guaratinguetá, Estado de São Paulo, representado neste ato por seu Diretor Presidente Miguel Sampaio Junior, portador da Cédula de Identidade nº. 6.418.727-5 SSP/SP e CPF nº. 740.596.378-15, a pedido da Secretaria Municipal de Turismo da Estância Turística de Guaratinguetá, para fins de revisão do Plano Municipal de Turismo de Guaratinguetá, **DECLARA** o seguinte:

- **Abastecimento de Água Potável:** Guaratinguetá possui infraestrutura de abastecimento de água potável para mais de 99% do município e está apta a atender as demandas de água para a população fixa e flutuante;
- **Sistema de Coleta de Esgoto:** Guaratinguetá possui infraestrutura de coleta de esgoto sanitário para cerca de 90% do município e, nestes locais, está apta a atender as demandas de coleta de esgoto para a população fixa e flutuante. Nos locais sem sistema de coleta de esgoto, a SAEG não estará apta para atendimento com este serviço.
- **Tratamento de Esgotamento Sanitário:** Guaratinguetá possui infraestrutura de tratamento de esgotamento sanitário para cerca de 30% do município e, nestes locais, está apta a atender as demandas de tratamento de esgoto sanitário para a população fixa e flutuante. Nos locais não atendidos por estações de tratamento de esgoto (ETE), a SAEG não estará apta para atendimento com este serviço.
- **Coleta de Resíduos:** Guaratinguetá atende 100% do município de Guaratinguetá com coleta convencional de Resíduos Sólidos

Serviços: 0800-77-12-195 | Atendimento Comercial: (12) 3128-3100





**Companhia de Serviços de Água, Esgoto e Resíduos de
Guaratinguetá**

Rua Xavantes, 1880 – Jardim Aeroporto – Guaratinguetá – SP – CEP
CNPJ nº. 09.134.807/0001-91 – tel. 3122-7200

Urbanos, sendo 100% destes resíduos destinados adequadamente para Aterro Sanitário, estando apta também a coletar os resíduos de populações flutuantes.

Sobre os serviços de esgotamento sanitário, a SAEG declara que está desenvolvendo, através de empresa de projetos especializada, um plano diretor de esgotamento sanitário, com vistas a universalização destes serviços até 2033.

Declaro ainda que não há projeto em execução ou a executar da SAEG relacionada ao Turismo em Guaratinguetá.

Por fim, no que tange a planos relacionados ao saneamento no município, há dois:

- Plano Municipal de Gestão Integrada de Resíduos Sólidos (PMGIRS). Disponível no link: <https://guaratinguetapmgir.wixsite.com/pmgirs/pmgirs-guara>
 - Instituído pelo Decreto nº 8.731 de 07 de agosto de 2019.
- Plano Municipal Integrado de Saneamento Básico:
 - Aprovado pelo Decreto nº 8.102 de 31 de maio de 2016.

Miguel Sampaio Júnior
Diretor Presidente

Serviços: 0800-77-12-195 | Atendimento Comercial: (12) 3128-3100



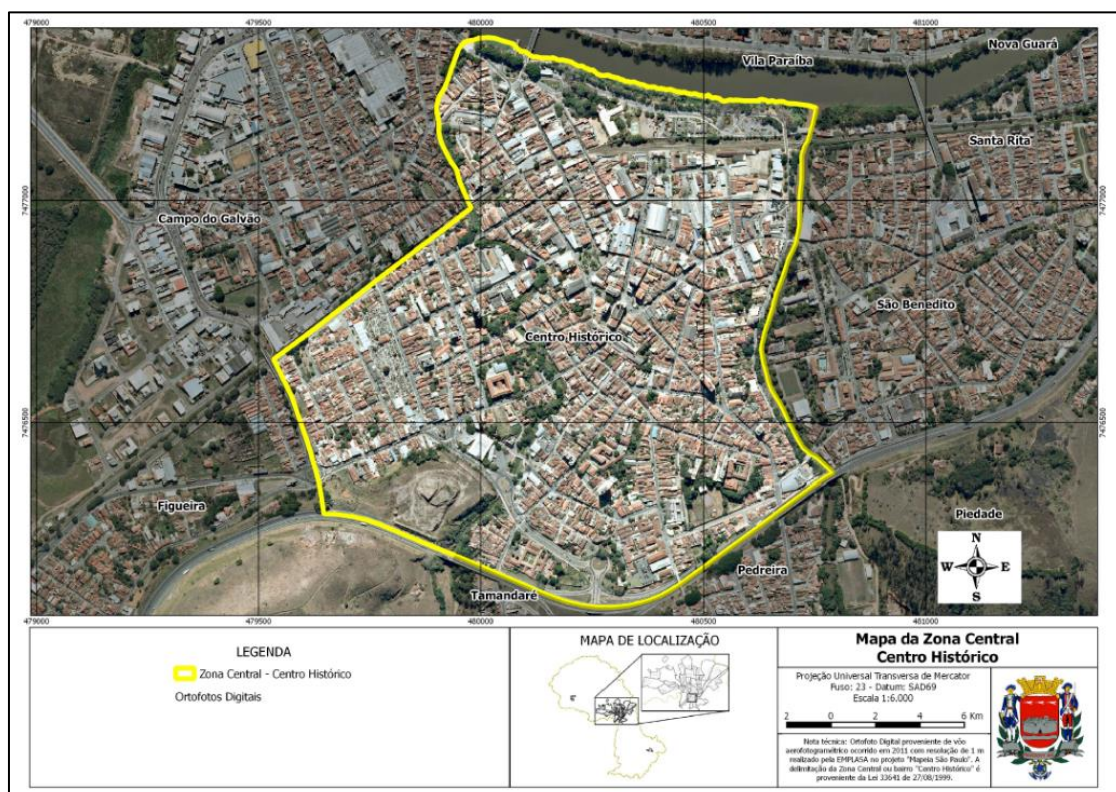
2.2. ANÁLISE DOS PROJETOS EM ANDAMENTO E NOVOS PROJETOS

A Secretaria de Turismo do Estado de São Paulo dispõe, em sua estrutura básica, do Departamento de Apoio ao Desenvolvimento dos Municípios Turísticos – DADETUR que, atualmente congrega 70 municípios denominados estâncias turísticas, entre elas Guaratinguetá. O DADETUR tem, entre outras atribuições, a de transferir recursos do Fundo de Melhoria das Estâncias para a execução de obras e programas ligados ao desenvolvimento do turismo nos Municípios Turísticos.

A seguir os projetos e as obras na Estância Turística de Guaratinguetá. Obras com recursos do DADETUR - Departamento de Apoio ao Desenvolvimento dos Municípios Turísticos:

A) Circuito Turístico, Cultural e Religioso

O Circuito Turístico, Cultural e Religioso no Centro da cidade, integrado pelos atrativos Centro de Recepção ao Turista, Estação Ferroviária, Espaço Multiuso Turístico e Cultural, Mercado Municipal, Museu Conselheiro Rodrigues Alves, Matriz de Santo Antônio, além da Casa e Memorial de Frei Galvão. A implantação deste circuito possibilitará aumentar o tempo de permanência dos turistas de 20 minutos para 2 horas. Também contribuirá para retirada de veículos pesados da Praça de Santo Antônio, evitando danos à estrutura da Igreja Matriz, que por ser uma construção centenária, feita em pedra sobre pedra, corre risco de solapamento.



Crédito: Prefeitura da Estância Turística de Guaratinguetá

1 - Projeto de Reforma e Ampliação do Espaço Multiuso Turístico e Cultural (Implantado/Finalizado)

A primeira estação foi construída em 1877. Anos depois, com a deterioração na primeira construção, foi erguida outra, ao lado do original, em 1890, sendo que a primeira passou a ser galpão de cargas. O Projeto do Centro Multiuso Turístico Cultural, originalmente, buscou recuperar o prédio da primeira estação, mas, devido à condenação de sua estrutura, a mesma teve que ser demolida e reedificada. O espaço, em fase de construção, contemplará um anfiteatro, camarins, salão multiuso para exposição, cursos e reuniões, salas de reunião, além da área administrativa.



Crédito: Prefeitura da Estância Turística de Guaratinguetá

2 - Projeto de Reforma do Mercado Municipal

(Obras em andamento – Previsão de entrega / dezembro-2022)

O Mercado Municipal foi inaugurado em 7 de setembro de 1889, com a arquitetura dos grandes mercados da época, graças aos esforços da Câmara Municipal. Sua estrutura, um quadrilátero com galerias em arcos, com adro interno dotado de chafariz, sofreram grandes estragos por ocasião de incêndio parcial ocorrido em 1958. Foi reinaugurado em 1971, após ampla reforma do prédio, a qual retirou os arcos do mercado, dando-lhe características da arquitetura moderna.

Com o elevar do Mercado Municipal a condição de atrativo turístico, o projeto busca a sua revitalização com a recomposição de suas características arquitetônicas com a releitura dos arcos, bem como a criação de um calçadão de convivência na face que dá para a rua Dr. Martiniano.

O projeto prevê, ainda na face lateral da rua Dr. Martiniano, a criação de espaços como restaurante, café, choperia e loja de jornais e revistas, além de setorizar o uso e requalificar os espaços em áreas de alimentos, hortifrúti, carnes e peixes, queijos e derivados, secos e molhados, além de um espaço destinado ao artesanato. Também será instalado um enorme vitral alusivo a uma cena da vida de Guaratinguetá.

O espaço conhecido como amarradouro será revitalizado, contemplando aspectos arquitetônicos do Mercado Municipal. Atualmente as obras encontram-se avançadas, com previsão de entrega até o final do ano de 2022.



Foto: Fabiana Cugolo



Fonte: Prefeitura Municipal de Guaratinguetá

B) Construção do Santuário Frei Galvão e Criação de Zona Especial de Turismo

1 - Projeto Estação Turismo: Centro de Recepção ao Turista (Fase 1), Alargamento da calçada da rua Dr. Martiniano (Fase 2) e Revitalização do Centro de Guaratinguetá (Fase 3). **(Obras em andamento)**

O Projeto Estação Turismo e Revitalização do Centro de Guaratinguetá envolve três fases. **A primeira fase**, já aprovada pelo DADETUR, engloba a construção de um estacionamento com capacidade para 20 ônibus, a construção de Centro Receptivo de Turistas com sala de espera, sanitários, loja com produtos de Guaratinguetá e café. Também será feito um túnel sob a linha férrea com acessibilidade para pessoas com deficiência, o que permitirá o acesso dos passageiros ao centro da cidade e a sua participação no circuito turístico, cultural e religioso. **(Previsão de entrega / dezembro-2022).**



Fonte: Divulgação: Prefeitura Municipal de Guaratinguetá

A segunda fase, envolve o alargamento das calçadas da rua dr. Martiniano e a **terceira fase** contempla a revitalização da praça Santo Antônio e a melhoria na Praça dr. Benedito Meirelles para facilitar o acesso à Casa de Frei Galvão. **(Obras em andamento)**, **(Previsão de entrega / dezembro-2022)**. Para revitalização da Praça de Santo Antônio e Restauro da Matriz de Santo Antônio, a Paróquia está empreendendo esforços junto ao Fundo Estadual de Defesa dos Interesses Difusos (FID) e ao Poder Público para alcançar tais objetivos.

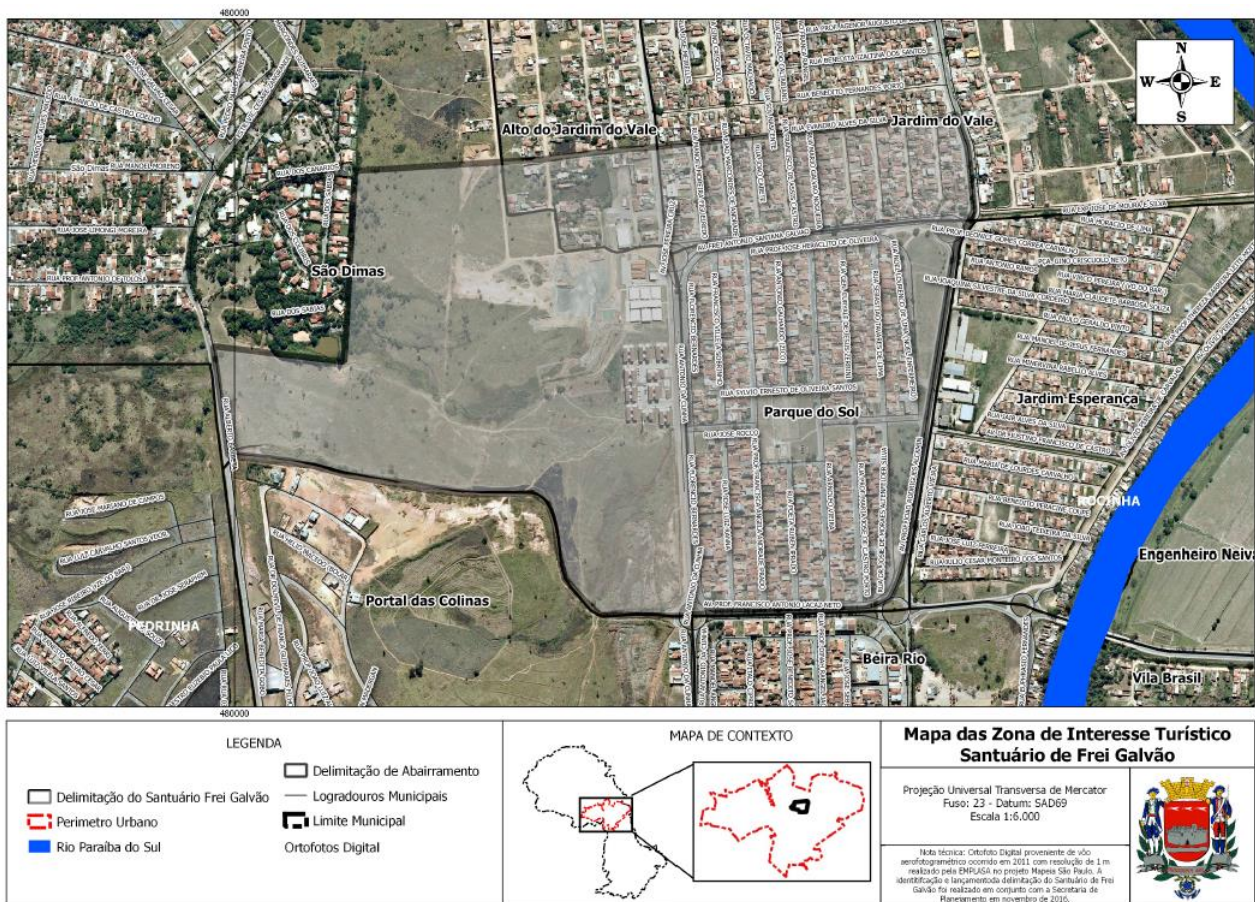


Fonte: Divulgação: Prefeitura Municipal de Guaratinguetá

2 - Projeto de Construção do Novo Santuário de Frei Galvão e criação da Zona Especial de Turismo. **(Obras em andamento)**

Em 1998, a capela dedicada a São José no bairro Jardim do Vale, passou a ser também a Igreja de Frei Galvão e no ano 2010, através de decreto do Arcebispo da Arquidiocese de Aparecida, o templo foi erigido à categoria de Santuário Arquidiocesano Santo Antônio de Sant'Ana Galvão. Com capacidade para 300 pessoas, o templo se tornou pequeno para cerca dos mais de 700 mil devotos que visitam a cidade.

Para acolher de forma adequada os milhares de turistas devotos do Santo, a Arquidiocese de Aparecida elaborou projeto arquitetônico para a construção de um Santuário para Frei Galvão. Em decorrência deste projeto, com a intermediação do Ministério Público, o Município da Estância Turística de Guaratinguetá e a Arquidiocese de Aparecida celebraram entre si, o Termo de Compromisso Nº 01/2016.



O Executivo Municipal de Guaratinguetá, foi autorizado a alienar, por doação, à Arquidiocese de Aparecida, uma área de 96.152,95 m² (noventa e seis mil, cento e cinquenta e dois metros quadrados e noventa e cinco décimos quadrados), para fins de ampliação do Santuário de Frei Galvão, conforme Projeto Básico de Ampliação do Santuário. Após a aquisição do terreno, uma comissão foi criada pela Arquidiocese de Aparecida para discutir

o projeto por meio de reuniões que acontecem periodicamente e onde são apresentados as alterações sugeridas e os próximos passos que serão dados.



Comissão criada pela Arquidiocese de Aparecida para discutir o projeto de ampliação do Santuário
Crédito: Evandro Luiz Fialho.

Um passo muito importante para o projeto, aconteceu no dia 23 de fevereiro de 2018, quando a Prefeitura Municipal de Guaratinguetá aprovou o EIV (Estudo de Impacto de Vizinhança). O documento foi entregue pelo Prefeito de Guaratinguetá, Marcus Soliva, ao Arcebispo Metropolitano de Aparecida, Dom Orlando Brandes.



Reunião na Prefeitura de Guaratinguetá para a assinatura do EIV
Crédito: Evandro Luiz Fialho.

No Termo de Compromisso, a Arquidiocese de Aparecida se compromete a realizar, na área doada, as obras de ampliação do Santuário de Frei Galvão, com as seguintes

obrigações e contrapartidas: a) elaboração de estudo de impacto de vizinhança; b) implantação do Programa de Recuperação de área degradada (PRAD) e Bosque Santuário; c) realizar as edificações com Sistemas Sustentáveis; d) canteiro de Obras Sustentável; e) criação de vagas de Estacionamento; f) igreja: ampliação do templo hoje existente, que poderá ser realocado dentro do terreno, para capacitá-lo a receber os peregrinos que a ele acorrerão; g) implantação de um Centro de Memória e Cultura.

Neste Termo de Compromisso, o Município reconhece que a ampliação do Santuário de Frei Galvão extrapola a área religiosa, gerando impacto em diversos setores sob a responsabilidade da Prefeitura. Daí o Executivo Municipal assume diversas contrapartidas, que dizem respeito aos seguintes temas:

- **Sistema Viário:** Desenvolver projeto para o sistema viário de forma que facilite o acesso do turista, sem comprometer o tráfego local da cidade, prevendo o grande fluxo de ônibus de turismo.
- **Avenida de Ligação:** Desenvolver o Projeto Básico da avenida de ligação entre a Avenida Antônio da Cunha e o Santuário na área desapropriada do remanescente da Fazenda Byington.
- **Isenção Fiscal para Construção:** Propor isenção fiscal durante a construção do complexo do Santuário para empresas que contratarem mão-de-obra local e dentro dos parâmetros da Lei Municipal de Investimento.
- **Adequação do Plano Diretor:** Criação dentro do Plano Diretor Municipal (em fase final de revisão) de uma Zona Especial de Turismo no entorno do Santuário com objetivo de regular a região, protegendo-a e principalmente a seus moradores, da especulação imobiliária.
- **Adequação da Lei de Uso e ocupação do Solo:** Com a criação dentro do Plano Diretor de uma Zona Especial de Turismo, criar dentro da Lei de Uso e Ocupação do Solo uma regulação específica para essa zona completando e regulamentando a proteção a ser explicitada no Plano Diretor.

Caberá ao Município o planejamento e a implantação gradual de melhorias no sistema viário da cidade, de forma que a atratividade de tráfego gerada pelo empreendimento seja equacionada sem onerar o dia a dia da comunidade.

Em decorrência do Projeto do Santuário de Frei Galvão, o Executivo Municipal irá propor a criação, dentro do Plano Diretor Municipal, de uma Zona Especial de Turismo no

entorno do Santuário, com objetivo de regular a região, protegendo-a e principalmente a seus moradores, da especulação imobiliária.

Na esteira do item anterior, a Prefeitura propõe a obra de Infraestrutura das Vias de Acesso ao Santuário de Frei Galvão (fases 1 e 2) dentro da Zona Especial de Turismo.

Várias etapas já foram cumpridas e, agora, o projeto está em fase inicial das primeiras obras, que estão previstas para começar no segundo semestre deste ano.

A primeira obra a ser realizada, será o monumento onde será colocada a estátua de Frei Galvão abençoada pelo Papa Francisco. **(Implantado/Finalizado)**.



Fotos de Wesley Almeida

Em seguida, será criado o bosque *Laudato Si*, com o plantio de, aproximadamente, 8 mil mudas de árvores nativas, conforme prevê o convênio assinado entre Arquidiocese de Aparecida e SOS Mata Atlântica. **(Iniciado/em andamento)**.



Fonte: www.gazetadebananal.com

3 - Projeto de Infraestrutura das Vias de Acesso ao Santuário de Frei Galvão (fases 1 e 2) (Obras em andamento)

A fase 1, a ser realizada em 2018 com recursos do DADETUR, envolve a duplicação da Av. José Pereira da Cruz e o recapeamento da Av. Antônio da Cunha com serviços de pavimentação asfáltica, drenagem pluvial, guias e sarjetas, calçadas, ciclovias, sinalização viária, iluminação pública, canteiro central e paisagismo, conforme normas de acessibilidade. Esta fase permitirá a ligação do Santuário de Frei Galvão à Rodovia Presidente Dutra, possibilitando a infraestrutura viária necessária para acesso rápido e seguro de turistas e moradores. (Implantado/Finalizado)



Fonte: Prefeitura municipal de Guaratinguetá

Já a fase 2, prevista para 2019, também com recursos do DADETUR, contempla a interligação do Santuário com a Avenida Alberto Barbeto com a execução da avenida

projetada Prof. Francisco Antônio Lacaz Neto, envolvendo abertura de via dupla, pavimentação asfáltica, drenagem pluvial, guias e sarjetas, calçadas, ciclovia, sinalização viária, iluminação pública, canteiro central e paisagismo, conforme normas de acessibilidade. Esta segunda fase possibilitará a integração do Santuário de Frei Galvão com outros atrativos turísticos, tais como a Gruta Nossa Senhora de Lourdes, a Matriz de Santo Antônio e a Casa de Frei Galvão, permitindo a concretização de rota turística.

Conforme mapa anexo, a obra engloba melhorias nas vias de acesso existentes: avenidas José Pereira da Cruz e Antônio da Cunha, na fase 1 e abertura da avenida projetada (Prof. Francisco Antônio Lacaz Neto, na fase 2). **(Iniciado/em andamento)**.



Crédito: Prefeitura Municipal de Guaratinguetá

C) Parque Piraquara e Acesso à Gruta Nossa Senhora de Lourdes

1 - Projeto Parque Piraquara e Acesso à Gruta Nossa Senhora de Lourdes (Não implantado)

A Prefeitura Municipal de Guaratinguetá e as Irmãs Salesianas em diálogo com empresário local, proprietário de uma área à margem do Rio Paraíba, acordaram sobre a realização de estudo para criação de Parque Piraquara e Acesso à Gruta Nossa Senhora de Lourdes. O Projeto tem por objetivo dotar o espaço de estacionamento para veículos turísticos coletivos, descongestionando a avenida João Pessoa e possibilitando o acesso à Gruta Nossa Senhora de Lourdes por passarela.

O Parque Piraquara, a ser implantado na área próxima à mata ciliar da margem direita do Rio Paraíba, terá no espaço de solo nu estacionamento para veículos coletivos e uma pequena Vila de Pescadores, cujas características remontam a 1717, época que foi encontrada Nossa Senhora Aparecida pelos 3 pescadores. A Vila de pescadores terá a reconstituição de uma casa Piraquara, com mobiliário de época, uma cantina que servirá

entre outros produtos alimentos e bebidas da culinária Piraquara, loja artesanato, além de sanitários.

O acesso à Gruta Nossa Senhora de Lourdes se dará sob um monumento em formato de arco sobre o qual estão as estátuas dos 3 pescadores com a homenagem de Nossa Senhora Aparecida, sendo que aos pés dos pescadores escorrem água lembrando o Rio Paraíba. Ao passar sob o arco, o turista terá acesso a uma passarela de ferro (semelhante à da cidade de Guararema), que permitirá que ele transponha o Rio Paraíba até a margem esquerda, alcançando a Gruta Nossa Senhora de Lourdes, local de grande visitação.

Também existe um estudo de transporte fluvial, por meio de Bateau Mouche, ligando o Porto de Itaguaçu, em Aparecida, a Guaratinguetá, sendo que o píer de desembarque estará situado no atrativo Vila Piraquara.

Vale ressaltar que toda a implantação do projeto visa respeitar e preservar a mata ciliar, tornando-a integrante da paisagem da Vila Piraquara.



Crédito: Prefeitura Municipal de Guaratinguetá

D) Projeto de Sinalização de Orientação Turística (Implantado/Finalizado)

O Projeto de Sinalização de Orientação Turística na Estância Turística de Guaratinguetá, apresentado ao DADETUR em 2018, visa adequar a cidade tornando-a com condições para o deslocamento dos turistas, de forma autônoma, aos atrativos e demais equipamentos situados nas áreas urbana e rural.

O projeto de sinalização seguirá as normas estabelecidas no Guia Brasileiro de Sinalização Turística do Ministério do Turismo. Trata-se de Manual de Sinalização que apresenta meios para se garantir a eficiência e a segurança do sistema viário para os usuários das vias urbanas e rurais, direcionando-os e auxiliando-os a atingir os destinos pretendidos.

O projeto abrange todo Município de Guaratinguetá que possui área de 753,51 km, sendo 60 km de zona urbana e 693,51 km de zona rural. Constam do projeto de Sinalização de Orientação Turística as vias que dão acesso aos locais turísticos: atrativos, infraestrutura e equipamentos turísticos.



Novas Placas de Sinalização

Crédito: Prefeitura Municipal de Guaratinguetá

Portal do Gomerai (Não implantado)

Os moradores do Gomerai, Vila Pirutinga e Monte Verde procuraram a Prefeitura Municipal de Guaratinguetá para parceria na construção de dois portais, sendo um no alto da Serra da Mantiqueira e outro quando termina a Serra próxima à Pousada do Senhor Agenor.

O Portal denominado Gomerai dará acesso aos três bairros e será dotado de portaria e sanitários e com câmera de filmagem. O objetivo deste Portal é prestar informações aos turistas, além de monitorar o trânsito de pedestres e veículos dando-lhes mais segurança. Já o Portal situado no alto da Serra da Mantiqueira leva o nome de Caminho da Fé e objetiva o monitoramento por câmera das pessoas que por ele transitam. No trajeto entre os dois portais, constam a construção, de forma sustentável, de oratórios para Nossa Senhora

Aparecida e Frei Galvão, mirante, além de bancos, lixeiras para maior comodidade dos peregrinos que passam pelo bairro. O término das obras está previsto para agosto de 2018.

Calendário Turístico do Bairro Gomerai (Implantado)

Além do portal, a Associação Amigos do Bairro do Gomerai está preparando um Calendário Turístico Cultural no qual estabelece eventos como Festival da Truta, Campeonato de Downhill, datas comemorativas como dia das Mães, dos Pais, dos Namorados. O objetivo é proporcionar atividades que promovam a atividade turística no bairro do Gomerai, divulgando a cultura local (comida, artesanato, música), dando oportunidades de empregos temporários (diretos e indiretos) e, dessa forma, aumentar a renda dos moradores. Também busca desenvolver, de forma estratégica, a partir do calendário turístico-cultural para o Bairro do Gomerai, bem como da campanha de divulgação e marketing, como forma de estimular e regular o fluxo turístico o ano todo. Atualmente o calendário encontra-se em fase de adaptação.



Foto: Divulgação PMG

Ônibus Turístico Aparecida X Guaratinguetá (Implantado/Finalizado)

A iniciativa privada procurou as Secretarias de Turismo de Aparecida e Guaratinguetá para implantação de ônibus turístico, que tem por objetivo fornecer uma experiência de turismo aos visitantes, levando-os aos principais atrativos das duas cidades.

O ônibus turístico passará por 14 pontos turísticos de Aparecida e Guaratinguetá, no sistema *Hop-in Hop-on*. Trata-se de viagem com serviço de guia turístico, por rota circular, entre os principais pontos turísticos, onde os turistas poderão deixar e embarcar os ônibus da empresa dentro do limite de tempo do seu bilhete, conforme utilizado nas maiores cidades do mundo. O início da operação do ônibus turístico Aparecida – Guaratinguetá está previsto para o segundo semestre de 2018. Atualmente encontra-se inativo devido os impactos da Pandemia (COVID19).

Crédito: www.onibusdafe.com.br

Projeto “Estrada Cênica” Gomerl (Implantado/fases em andamento)


Com a finalidade de garantir infraestrutura e facilitar o acesso à região do bairro Gomerl, beneficiando moradores, peregrinos e turistas, em (2019) a prefeitura desenvolveu o projeto “Estrada Cênica”, para pavimentação da estrada que leva ao bairro em seus pontos críticos. Estão sendo realizados ainda nestes trechos a drenagem, escada hidráulica e construção de gabião (muro de pedra) para conter a erosão e dar suporte para a estrada. Está prevista também sinalização, guias e sarjetas, com os cuidados necessários para que não haja a ocorrência de impactos ambientais. Em abril (2021), após 8 meses de obras, a estrada Cênica que liga o bairro Gomerl, em Guaratinguetá, a Campos do Jordão está na reta final. A prefeitura, em parceria com a Codesg, realizou o calçamento de bloquetes, escada hidráulica, drenagem e recapeamento das vias. As obras contemplam 6 trechos da estrada, onde 3 deles já foram concluídos e os outros 3 estavam em fase final. Em julho de 2021, visando ampliar o projeto, foi apresentado para o secretário estadual (turismo e viagens) Vinícius Lummertz, a pavimentação para toda a extensão da Estrada Cênica do Gomerl, visando a ligação com a Estância Turística de Campos do Jordão. As melhorias estão sendo realizadas com os recursos do DADETUR. Em breve o local se tornará uma forte rota interligando a Estância Turística de Campos do Jordão e facilitará o acesso de turistas, peregrinos e moradores entre as duas Regiões Turísticas (Mantiqueira Paulista e da Fé).



Foto: Divulgação PMG

Projeto Mirante do Km 14,5 da Rodovia Paulo Virgínio (Em desenvolvimento)

Implantação do Mirante no Km 14,5 da Rodovia Paulo Virgínio nos moldes do mirante das Galhetas (implementado no município de Guarujá) terá abrangência nas Estâncias Turísticas de Guaratinguetá e Cunha. O mirante tem o objetivo de servir como apoio aos turistas e visitantes com uma belíssima paisagem de contemplação do mar de montanhas.



Fonte: Prefeitura Municipal de Guaratinguetá

PROGNÓSTICO / ANÁLISE E PROPOSTAS



ETAPA 3

3. PROGNÓSTICO

Após a construção do diagnóstico da Estância Turística de Guaratinguetá, enquanto destino turístico, a realização de um prognóstico é fundamental, ou seja, uma presciência de possíveis cenários e acontecimentos que permitam traçar caminhos para o desenvolvimento da Cidade que se quer no futuro, neste caso, definir as diretrizes que servirão para orientar as propostas de ação que serão seguidas. Elaborar um o prognóstico consiste em definir diretrizes e projetos orientados pela análise dos diagnósticos que geram o cenário do turismo que se quer na Estância Turística de Guaratinguetá.

PROGNÓSTICO

- A Câmara Temática realizou o levantamento dos pontos fortes e fracos dos atrativos e ampliou a sua análise identificando ameaças e oportunidades, por meio da Matriz FOFA (Pontos Fortes, Pontos Fracos, Oportunidades e Ameaças).
- Para o desenvolvimento desta ação, foram levadas em consideração avanços e sensibilidades percebidos a partir do revisitar do Plano Diretor de Turismo, realizado em 2018, pesquisas de demanda turística, bem como, aos atrativos turísticos e aos potenciais turísticos do município e aos projetos futuros previstos para o município e região do Vale do Paraíba, visando desta forma, a observação sobre o destino que se mostrou mais efetiva e o traçar do cenário atual mais qualitativo.



PONTOS FORTES

- Divisa com os municípios de Aparecida e Campos do Jordão;
- Geograficamente bem localizada entre os grandes centros emissores de turismo: RJ, SP e MG;
- Rota de grandes peregrinações em todas as modalidades;
- Relevância religiosa, cultural e natural dos atrativos;
- Terra do Primeiro Santo Brasileiro - Santo Antônio de Sant'Ana Galvão;
- Grande área para expansão do turismo rural e agronegócio;
- Extensão territorial entre as Serras da Mantiqueira, Quebra Cangalha e Mar;
- O município é margeado pelo rio Paraíba do Sul;
- Setor de A&B diversificado com produtos típicos locais: Truta, arroz, doces e cachaças como destaque da gastronomia guaratinguetaense;
- Forte apelo histórico de Nossa Senhora Aparecida, encontrada 1717 em terras da Vila de Guaratinguetá;
- Lei de incentivo aos pequenos e microempreendedores de turismo;
- Sede da Fazenda da Esperança – Multinacional do Bem;
- Grande potencial para o turismo de eventos culturais e esportivos;
- Variedade de eventos culturais e religiosos expressivos;
- Remanescente de mata atlântica com cachoeiras e preservação de nascentes com potencial para o turismo ambiental, observação de pássaros e fauna silvestre;
- Beleza natural, clima e qualidade de vida;
- Turismo de Intercâmbio – FEG, Aeronáutica e CIPAR;
- Personalidades ilustres, históricas, culturais, esportivas, religiosas e artísticas do Brasil;
- Turismo de negócios alavancado pelas indústrias e agropecuária;
- Boas vias de acesso rodoviário;
- Aeroporto local Edu Chaves;
- Proximidade de grandes aeroportos;
- Diversidade de Instituições de Ensino;
- Destino versátil para todos os públicos;
- Boa diversidade do sistema de hospedagem;
- Diversidade na oferta de atrativos turísticos;
- Manifestações artísticas autênticas;
- Rico e expressivo patrimônio histórico-cultural;
- Classificação como Estância Turística.

Guaratinguetá é uma das cidades integrantes da Região Turística da Fé, onde o turismo religioso é extremamente representativo e encontra-se em franca acessão, sendo considerado o maior do Brasil e da América Latina. Além de possuir o primeiro santo brasileiro, Frei Galvão, e o Santuário da Esperança com reconhecimento a nível internacional, encontra-se geograficamente muito próximo da cidade de Aparecida – Santuário Nacional de Aparecida e de Cachoeira Paulista – Canção Nova, que receberam em 2019, 13 milhões e 2 milhões de peregrinos ano, respectivamente. Estima-se que somente os três municípios totalizam mais de 15 milhões de turistas anualmente.

De natureza exuberante margeado pelo Rio Paraíba do Sul, da Serra da Mantiqueira – quebra cangalha e entre a Serra do mar possui grande potencial turístico a ser desenvolvido na sua extensa área rural.

Com localização estratégica no eixo Rio de Janeiro – São Paulo e Minas Gerais, grandes emissores e receptores de turistas do país e do exterior, é fortalecido pela qualidade do acesso rodoviário.

O desafio é o desenvolvimento nos outros potenciais do turismo tais como: negócios, eventos, saúde, aventura, social, estudos e intercâmbio.

Outros pontos fortes desta Estância Turística são as personalidades, multifacetada, que representa a riqueza histórica e sua influência no processo de formação do Brasil e do Estado de São Paulo. Estes atributos fortalecem a versatilidade do destino que pode estabelecer estratégias para diversificação de produtos turísticos.

Outro destaque importante é o aeroporto de Guaratinguetá e a proximidade com grandes aeroportos, tal atributo confere ao Destino a possibilidade de reter e/ou captar fluxo turístico promovido por estes espaços em virtude de férias, negócios e eventos.

PONTOS FRACOS

- Faltam políticas públicas direcionadas ao Turismo;
- Ausência do receptivo local;
- Falta mão de obra qualificada no trade turístico;
- Falta de infraestrutura urbana: calçadas com acessibilidade, sanitários e estacionamentos;
- Falta sinalização turística nos atrativos;
- Falta indicação do horário de funcionamento nos atrativos;
- Falta acessibilidade nos atrativos;
- Pequeno efetivo de segurança pública;
- Falta divulgação dos atrativos e eventos;
- Ausência de infraestrutura nos atrativos;
- Falta de Plano de Marketing e Comunicação voltados para o turismo;
- Funcionamento do comércio voltado ao turismo nos finais de semana e feriados;
- Baixo conhecimento da população em relação a atividade turística em geral;
- Desconhecimento de parte do empresariado sobre o potencial turístico de Guaratinguetá;
- Falta de investimentos e infraestrutura na área rural;
- Saneamento básico: Coleta de lixo ineficiente e não seletiva, tratamento de esgoto parcial;
- Rodoviária não adaptada para o fluxo turístico vigente e comunicação turística
- Falta de regulamentação do transporte turístico;
- Falta de estacionamento de ônibus e nos atrativos turísticos;
- Falta de portais nas entradas do município;
- Posto de informações turísticas desativados;
- Mobilidade urbana deficitária com grande fluxo no centro histórico;
- Sinalização turística para os pedestres;
- Falta de interligação das ciclovias e ciclofaixas das principais vias dos bairros ao centro histórico;
- Alguns atrativos turísticos (museus e igrejas) fechados aos finais de semana e feriados;
- Ausência de políticas de preservação, fiscalização e conservação do patrimônio histórico;
- Baixa Conservação das ruas e calçadas;
- Poluição visual no centro histórico e o uso de calçadas pelos comerciantes;
- Infraestrutura hospitalar municipal de urgência e emergência subdimensionada;
- Falta de educação voltada para o turismo na grade curricular do ensino fundamental;
- Falta de integração dos esforços e gestão política entre os Poderes Públicos, Religioso e Privado;
- Falta de estabelecimentos e profissionais cadastrados no órgão CADASTUR;
- Necessidade de investimentos em recursos humanos e equipamentos na Setur;
- Falta de cursos para qualificação profissional no trade turístico.

Durante o processo de diagnóstico da atividade turística na Estância Turística de Guaratinguetá, foram identificados alguns pontos sensíveis que necessitam de atenção especial e, principalmente, ação sinérgica do Poder Público e da Iniciativa Privada. Dentre as fragilidades diagnosticadas destaca-se a necessidade de se trabalhar a percepção e presença do munícipe nas práxis do turismo, além do fortalecimento da autoestima, como personalidade fundamental no processo de desenvolvimento do ciclo econômico da atividade turística e do próprio processo de hospitalidade no Destino.

A Estância Turística de Guaratinguetá está em aprimoramento contínuo na promoção do seu desenvolvimento por meio do turismo em todo trade turístico, inclusive nas políticas públicas direcionada ao turismo, melhor infraestrutura urbana e maior efetivo de segurança pública. Em relação aos atrativos, muito deles poderiam ter uma melhor infraestrutura, horários de funcionamento ampliados, além de uma divulgação maior aos públicos externos, munícipes e nos eventos. Os atrativos ainda precisam melhorar na questão sustentável com olhar especial na acessibilidade visando a inclusão de todos. Devem ser realizadas campanhas educativas e melhorar a qualificação da mão de obra no receptivo local.

Quanto a sinalização turística nos atrativos, deve-se desenvolver um projeto específico para uma adequação e padronização, bem como, inclusão de portais em todas as entradas do município e pórticos no acesso aos bairros com potenciais turísticos, além de totens para os caminhos e rotas turísticas e monumentos em homenagem aos personagens ilustres. Sugere-se um tráfego diferenciado aos finais de semana e feriados para facilitar os deslocamentos dos turistas e visitantes.

Outro ponto que merece atenção especial é a reorganização do Centro Histórico que se encontra em fase da implementação – execução dos projetos.

A regulamentação de guias e monitores de turismo, bem como sua capacitação continuada, é outro elemento apontado como fragilidade a ser trabalhada. A inexistência e/ou não exercício de normativas abrem precedentes para atuação de profissionais sem o devido preparo para dinamização do destino.

OPORTUNIDADES

- Localização do município próximo aos grandes centros (RJ e SP);
- Consolidar o Turismo de Negócios no Município;
- Quantidade de turistas em Aparecida;
- Potencial de abertura de hotéis, pousadas, restaurantes e similares;
- Reconhecimento internacional de Frei Galvão;
- Melhor utilização do rio Paraíba do Sul e das áreas verdes próximas a Serra da Mantiqueira;
- Pontos de apoio aos peregrinos e ao turismo de aventura e esportes;
- Acesso direto a rodovia presidente Dutra;
- Classificação como Estância Turística que habilita Guaratinguetá em receber recursos do DADE – Secretaria de Turismo do Estado de São Paulo;
- O município está inserido no mapa do turismo brasileiro, o que o habilita a buscar recursos do PRODETUR + Turismo, Fungetur, Plataforma + Brasil e o Selo + Turismo;
- Trabalho integrado com a Região Turística da Fé de modo a prospectar turistas, aumentar seu tempo de estada e estimular a circulação dentro da região;
- Turismo Industrial e de negócios como segmentos a serem desenvolvidos;
- Grande potencial de turismo na zona rural com ênfase nos segmentos do ecoturismo, turismo de aventura, turismo de pesca, social e rural;
- Abertura de novos negócios voltados para o turismo;
- Aumento do fluxo turístico a partir de novos investimentos empresariais na região;
- Recinto de exposições como um forte potencial para criação de um centro de eventos;
- Turismo de Experiência como elemento para posicionamento como destaque no cenário turístico paulista;
- A lenda da Loira do Banheiro;
- A capoeira cordão de ouro e abadá capoeira;
- Fortalecimento do Turismo de Esporte;
- Possibilidade do acesso e uso dos veículos de comunicação ligados a igreja católica de Aparecida e Cachoeira Paulista;
- Oportunidade e posicionamento de novos produtos turísticos;
- Oportunidade das rotas e caminhos existentes que passam por Guaratinguetá;
- Novos MITS e Estâncias da Região Metropolitana do Vale do Paraíba como oportunidade de relacionamento, política e gestão regional do turismo;
- Mapa do Turismo Brasileiro como meio de divulgação do destino;
- Turismo religioso internacional como segmento a ser prospectado;
- Novas tecnologias como meio de divulgação e relacionamento com os profissionais do setor e turistas;
- Dispositivos móveis de locomoção e hospedagem como parceiros futuros;
- Aproveitar os bustos existentes no município, retratando o forte histórico e sua importância para o município;
- Criação da Estátua de Frei Galvão com 50m de altura, próximo a rodovia Presidente Dutra.

São inúmeras as oportunidades ao crescimento turístico religioso de Guaratinguetá, dentre as quais destacamos a proximidade do município de Aparecida e o seu elevado número anual de turistas, que poderão visitar os atrativos de Guaratinguetá dentre eles o Santuário Frei Galvão, Fazenda Esperança e Grupa Nossa Senhora de Lourdes, entre outros.

Destaca-se ainda a nível Nacional e internacional a luta de capoeira, cachaça e a lenda da loira do banheiro.

O turismo: rural, ecoturismo, experiência e de aventura podem ser desenvolvidos, devido à grande extensão rural territorial e a diversidade da fauna e flora com seus rios, montanhas e cachoeiras. Incentivar a memória do esporte no município, construindo um cenário forte e de sucesso como era no passado. O turismo social e de saúde é outra vertente que pode se desenvolver no município, pois os atrativos existentes já podem ser ofertados através de roteiros sociais e de saúde, sejam através das unidades Fazenda da esperança, Casa Dom Bosco e Grupo da Fraternidade Irmão Altino.

Outro fator é que poderia despertar interesse de novos investidores para as áreas de hospedagem, A&B em toda a extensão territorial e o fácil acesso da rodovia Presidente Dutra, interligando SP, RJ e MG.

AMEAÇAS

- Falta de conscientização da importância do turismo por parte da comunidade local;
- Não haver infraestrutura suficiente para atender um grande aumento de demanda;
- Desarticulação de Governança;
- Crise Política e Instabilidade Econômica do País;
- Falta de Políticas Públicas Continuadas;
- Desordenamento do Comércio Ambulante;
- Desarticulação do segmento de guias de turismo e monitores em Guaratinguetá;
- Aumento de pedintes e abordagem acintosa aos turistas nos atrativos turísticos;
- Falta de manutenção e conservação/restauração nos patrimônios materiais;
- Não valorização do Patrimônio por Parte da População;
- Evolução dos Destinos Concorrentes Regionais;
- Trânsito sobrecarregado nos acessos principais ao município;
- Mudança do Foco do Estado/SP sobre o Turismo (investimento);
- Falta de destinação aos moradores em situação de rua;
- Pandemias e Endemias.

As ameaças ao desenvolvimento turístico de Guaratinguetá podem ocorrer na falta de planejamento a médio e longo prazo, a ausência de leis do Plano Diretor de Turismo Revisional que estabeleçam como um documento a ser cumprido, a ausência do receptivo, o controle do fluxo turístico e a capacidade de carga nos atrativos, descaracterização da cultura local e a conscientização da população em relação à importância do turismo para o município. Outros fatores como a crise política, econômica e ética do país, além de Pandemias e Endemias podem interferir no cenário local.

Os riscos de desarticulação da governança, ausência de infraestrutura turística no município, falta de desenvolvimento dos potenciais, descontrole do comércio ambulante e a falta de sensibilização da comunidade local, poderão interferir em todo o processo de um desenvolvimento sustentável.

3.1. DIRETRIZES ESTRATÉGICAS PARA O DESENVOLVIMENTO DO TURISMO NO MUNICÍPIO

A elaboração de ações se torna palpável e exequível, levando-se em conta os cenários constituídos, com a intenção de se alcançar os objetivos almejados a curto, médio e longo prazos, ou seja: A Cidade que se tem e a que se quer ter. O prognóstico definido é fruto da revisão do Plano Diretor de Turismo, de 2018, onde, de forma coletiva, foram avaliados os avanços, prosseguindo-se, a partir dos acontecimentos vividos no presente, para se desenhar a conjectura vigente.



**DIRETRIZES
ESTRATÉGICAS**

A partir da discussão coletiva;

- Os participantes refletiram e apresentaram suas percepções sobre o cenário;
- Foram feitos levantamentos e cruzamento de dados, como a visão de futuro, vocação, pesquisas de demanda, entre outros dados levantados do panorama turístico local e da região;
- Esse processo gerou um rol de possibilidades que, refinadas e orientadas para resultados qualitativos, foram alinhadas em diretrizes que servirão de norte às ações e o desenvolvimento do turismo da Estância Turística de Guaratinguetá nos próximos anos.

Foram definidas 11 diretrizes estratégicas e para cada uma delas um conjunto de propostas de ação.



Fonte: Phocus Educação Corporativa

Diretrizes Estratégicas

Foram revistas as 11 diretrizes estratégicas, citadas na sequência e para cada uma delas um conjunto de projetos.

Diretriz Estratégica 1	<ul style="list-style-type: none">• Criar um plano de infraestrutura turística para toda a extensão do município.
Diretriz Estratégica 2	<ul style="list-style-type: none">• Promover conscientização da comunidade com foco no turismo, educação, acessibilidade, sustentabilidade e regeneração.
Diretriz Estratégica 3	<ul style="list-style-type: none">• Incentivar a integração do comércio ao turismo no município.
Diretriz Estratégica 4	<ul style="list-style-type: none">• Promover a parceria, capacitação e qualificação do Trade Turístico, Setor Público, Iniciativa Privada e Sociedade Civil.
Diretriz Estratégica 5	<ul style="list-style-type: none">• Aprimorar o Plano de Sinalização Turística Municipal.
Diretriz Estratégica 6	<ul style="list-style-type: none">• Elaborar um Plano de Marketing e Comunicação.
Diretriz Estratégica 7	<ul style="list-style-type: none">• Promover melhoria contínua dos atrativos turísticos e transformar os potenciais turísticos em atrativos, vinculados a roteiros.

Diretriz Estratégica 8

- Fomentar que o COMTUR tenha participação efetiva na elaboração de Políticas Públicas

Diretriz Estratégica 9

- Consolidar, especialmente, os segmentos de turismo cultural, rural, ecoturismo, gastronômico, eventos e promover os demais segmentos.

Diretriz Estratégica 10

- Promover o desenvolvimento turístico na rota do anel viário regional - Arco da Fé.

Diretriz Estratégica 11

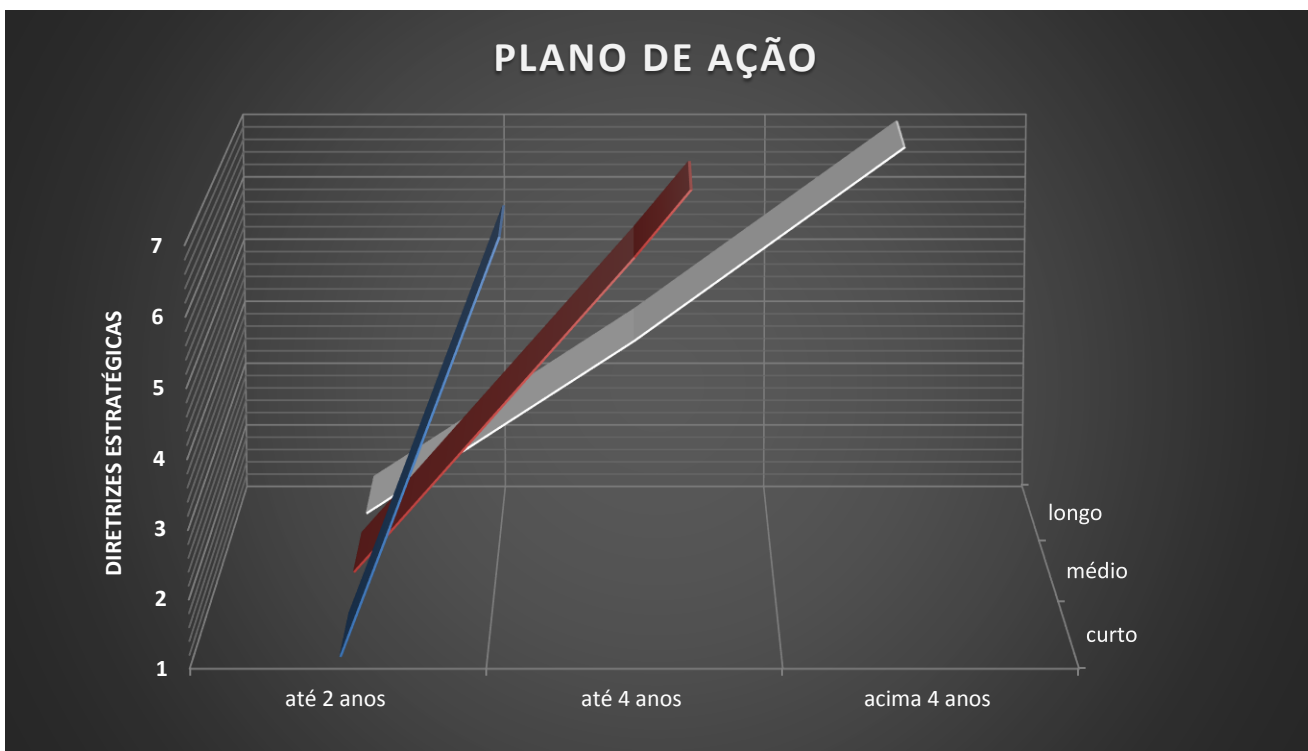
- Promover em âmbito Regional, Estadual, Nacional e Internacional o turismo do município.

3.2. AÇÕES E PROJETOS PROPOSTOS

São denominados como projetos, neste Plano Diretor de Turismo Revisional, o conjunto de propostas de ação definidos num cronograma de curto (até 2 anos), médio (até 4 anos) e longo prazo (acima de 4 anos).

Para que as metas fossem traçadas de forma qualitativa na perspectiva temporal de curto, médio e longo prazo para consolidação deste Plano Revisional, foram desenvolvidos alguns passos com os participantes da governança.

O primeiro passo foi a realização da Análise FOFA, onde foi possível identificar as Forças, Oportunidades, Fraquezas e Ameaças da região. A seguir foram identificadas diretrizes que serviram de ponto de partida para a definição das propostas de ação aqui elencadas.



Fonte: Phocus Educação Corporativa

DIRETRIZ ESTRATÉGICA 1: Criar um plano de infraestrutura turística para toda a extensão do município.

PROPOSTA DE AÇÃO	Curto Prazo (até 2 anos)	Médio Prazo (até 4 anos)	Longo Prazo (acima 4 anos)
Criar um plano de infraestrutura turística para o município: ✓ Melhoria de arborização e paisagismo;			



<ul style="list-style-type: none">✓ Apoiar programas de manutenção das vias urbanas e rurais;✓ Adequar o recinto de exposições para eventos;✓ Fomentar a mobilidade urbana, com foco em acessibilidade, conforme previsto em lei;✓ Incentivar programas e leis para o dimensionamento e limite de altura dos novos empreendimentos construídos a margem do rio Paraíba do Sul;✓ Incentivar a retomada da coleta de lixo seletiva;	X		
<ul style="list-style-type: none">✓ Melhoria estrutural nos Caminhos de Peregrinação, com inclusão de pontos de apoio;✓ Promover o desenvolvimento contínuo da estrada cênica no bairro Gomerai; Rota Guaratinguetá x Campos do Jordão;✓ Promover o desenvolvimento de outras estradas cênicas que interligam o município;✓ Criar um local específico para expor o mix de produtos típicos de Guaratinguetá.		X	
<ul style="list-style-type: none">✓ Criar selos municipais de qualidade em acessibilidade, sustentabilidade e regeneração;✓ Mobiliário urbano com identidade visual padronizada;✓ Revitalização do centro histórico;✓ Revitalização do Mirante do Reservatório geral de água no bairro portal das colinas;✓ Criar pontos de água potável, sanitários e estacionamentos com acessibilidade;✓ Criação de ciclo faixas e ciclovias no centro histórico, com bicicletário;			X



<ul style="list-style-type: none">✓ Criar projetos para que as fiações aéreas sejam subterrâneas no centro histórico;✓ Ampliação das ciclovias, interligando-as às principais vias dos bairros e centro histórico.✓ Criação de pontos com estrutura para parada de cavalos e charretes oriundos de romaria para visitação temporária.✓ Fomentar a recuperação dos parques ambientais e ecológicos visando transformá-los em atrativos turísticos.✓ Incentivar os programas de reflorestamento nas áreas urbanas e rurais.✓ Incentivar a comunidade rural, especialmente as propriedades que são atrativos turísticos a se integrarem ao programa “Produtor de Água”.✓ Implantação de um sistema inteligente de gerenciamento do fluxo turístico✓ Implantação de um pequeno centro comercial e área de lazer (cenográficos) próximo a igreja de São Lazaro no bairro do Gomerall.✓ Implantação de estacionamento para ônibus com uma pequena vila de pescadores e um monumento a Nossa Senhora Aparecida; este local fará a ligação através de passarela sobre o rio Paraíba até a gruta Nossa Senhora de Lourdes e poderá ser Porto caso seja consolidado o turismo fluvial de Aparecida a Guaratinguetá.✓ Criação de zona turística na região central e nos principais atrativos do município.			
--	--	--	--



DIRETRIZ ESTRATÉGICA 2: Promover conscientização da comunidade com foco no turismo, educação, acessibilidade e sustentabilidade

PROPOSTA DE AÇÃO	Curto Prazo (até 2 anos)	Médio Prazo (até 4 anos)	Longo Prazo (acima 4 anos)
<p>Promover conscientização da comunidade com foco no turismo, educação, acessibilidade e sustentabilidade.</p> <ul style="list-style-type: none">✓ Criar cartilha digital do turismo local;✓ Promover palestras e workshops nas comunidades;✓ Fomentar a valorização e preservação dos patrimônios materiais e imateriais;✓ Conscientização sobre a importância do descarte do lixo para manter a cidade limpa ao cidadão e a turista;✓ Criação de roteiros turísticos local para os munícipes;✓ Incluir o turismo como tema transversal no ensino fundamental com contratação de equipe para elaboração de material didático específico e treinamento de professores de todas as escolas interessadas;✓ Promover o artesanato, produtos típicos e a gastronomia local no trade turístico;✓ Promover a acessibilidade em geral nos projetos.	X		
<ul style="list-style-type: none">✓ Despertar o turismo social, comunitário, sustentável e regenerativo nos bairros com potencial turístico.		X	



DIRETRIZ ESTRATÉGICA 3: Incentivar a integração do comércio ao turismo.

PROPOSTA DE AÇÃO	Curto Prazo (até 2 anos)	Médio Prazo (até 4 anos)	Longo Prazo (acima 4 anos)
<p>Fazer com que o comércio perceba o turismo como uma oportunidade de renda e desenvolvimento:</p> <ul style="list-style-type: none">✓ Promover palestras e workshops com o setor do comércio ligado ao turismo, através de parcerias públicas e privadas;✓ Promover semana do turismo com a integração do comércio;✓ Fomentar o envolvimento do comércio nos eventos da cidade;✓ Incentivar a integração dos cronogramas de eventos no município entre as entidades públicas e privadas;✓ Promover cursos de capacitação junto ao comércio e o trade turístico.	X		
<ul style="list-style-type: none">✓ Desenvolver os temas Acessibilidade, Sustentabilidade e Regeneração no comércio com foco no turismo.✓ Fomentar a abertura do comércio aos finais de semana e feriados.		X	

DIRETRIZ ESTRATÉGICA 4: Promover a parceria, capacitação e qualificação do Trade Turístico, Setor Público, Iniciativa Privada e Sociedade Civil.

PROPOSTA DE AÇÃO	Curto Prazo (até 2 anos)	Médio Prazo (até 4 anos)	Longo Prazo (acima 4 anos)
<p>Capacitar o Trade Turístico, Setor Público, Iniciativa Privada e Sociedade Civil, por meio de parcerias.</p> <ul style="list-style-type: none">✓ Estabelecer os temas: receptivo, qualidade no atendimento, conhecimento			



<p>histórico, acessibilidade, sustentabilidade, regenerativo e inovação, como metas a serem implantadas;</p> <ul style="list-style-type: none">✓ Criar um calendário/cronograma de capacitação de todos os setores envolvidos;✓ Promover parcerias com a Região Turística da Fé;✓ Fomentar e estruturar parceria com AGCTUR (Associação dos Guias do Circuito Turístico) com o intuito de organizar e fortalecer o receptivo do município;✓ Promover o cadastramento dos prestadores de serviços turísticos no CADASTUR, organizando e regulamentando o setor do turismo local;✓ Estruturação de parcerias com a instituição de ensino técnico e superior para a realização de pesquisas de opinião/satisfação do turista na cidade;✓ Promover ações para sensibilizar a comunidade sobre a importância do desenvolvimento do turismo na cidade.✓ Estabelecer projetos turísticos diferenciados voltados aos alunos da rede municipal de ensino.✓ Promover a sensibilização dos empresários e dos empreendimentos do meio rural;	X		
<ul style="list-style-type: none">✓ Criar ações específicas em conjunto com as igrejas, associações e organizações não governamentais;✓ Revitalização ou criação de uma sede da casa do artesão podendo ser próxima da		X	



<p>estação ferroviária de modo a integrá-la ao centro multiuso e ao centro receptivo ao turista;</p> <ul style="list-style-type: none"> ✓ Promover capacitação, empreendedorismo e artesanato com foco na religiosidade de Frei Galvão e na matéria prima disponível em Guaratinguetá. ✓ Integrar as secretarias para o desenvolvimento de projetos em comum. 			
<ul style="list-style-type: none"> ✓ Implantar um ponto de venda para os produtos de Guaratinguetá bem como promover a participação dos artesãos em feiras, eventos e workshops. 			X

DIRETRIZ ESTRATÉGICA 5: Aprimorar o Plano de Sinalização Turística.			
PROPOSTA DE AÇÃO	Curto Prazo (até 2 anos)	Médio Prazo (até 4 anos)	Longo Prazo (acima 4 anos)
<p>Sinalização Turística no Município.</p> <ul style="list-style-type: none"> ✓ Mapeamento dos empreendimentos do Município; ✓ Instalação de marco ou totem com a nomeação dos atrativos turísticos em texto, braile e QR Code, contendo um breve histórico, horário de funcionamento e regras de visitação, de cada ponto turístico. ✓ Apresentar ao trade turístico, a importância da sinalização turística, principalmente dos equipamentos de meios de hospedagem e A&B. 	X		
<ul style="list-style-type: none"> ✓ Constituir rede entre os empreendimentos do meio rural; 		X	



<ul style="list-style-type: none"> ✓ Padronização dos indicativos para sinalização, conforme normativas do Mtur; ✓ Organização e estruturação de rotas no meio rural; ✓ Implantação de portais nas entradas da cidade, pórticos nos acessos aos bairros, atrativos turísticos e totens com identificação dos caminhos e rotas turísticas nas áreas urbana e rural; ✓ Monumentos com homenagens das personalidades ilustres do município, preferencialmente com imagens e descritivos, nas principais vias e rotatórias; ✓ Sinalização de ciclo faixas e ciclovias no centro histórico, com bicicletário. 			
---	--	--	--

DIRETRIZ ESTRATÉGICA 6: Elaborar um Plano de Marketing e Comunicação.			
PROPOSTA DE AÇÃO	Curto Prazo (até 2 anos)	Médio Prazo (até 4 anos)	Longo Prazo (acima 4 anos)
<p>Desenvolver um Plano de Marketing e comunicação, com foco na sensibilização local, divulgação dos atrativos e fomento de negócios, envolvendo a Secretaria de Turismo e COMTUR.</p> <ul style="list-style-type: none"> ✓ Desenvolver em conjunto com empresa especializada em marketing turístico, um plano que contemple as ações desta diretriz, observando todas as necessidades das demais diretrizes, e que seja em parceria com a iniciativa privada abordando os itens abaixo: 	X		



<ul style="list-style-type: none">✓ Desenvolver a imagem do turismo religioso ancorada em Frei Galvão e na distribuição das “pílulas” como materialidade da fé;✓ Criar um Mapa turístico de Guaratinguetá, físico, virtual e app de portal virtual georreferenciado voltado para a difusão de informações e relacionamento com os turistas permitindo a interatividade com os atrativos, equipamentos e infraestrutura turística;✓ Logomarca do turismo de Guaratinguetá que aborde o tema Guaratinguetá “Terra de Frei Galvão” e Identidade da marca de Frei Galvão;✓ Campanha Publicitária voltada para o turismo religioso com foco no território de Aparecida e nas mídias religiosas católicas;			
<ul style="list-style-type: none">✓ Estabelecer parcerias com a Nova Dutra, através de divulgações (folders, placas etc.).✓ Integração e Promoção dos atrativos turísticos vinculados ao Frei Galvão de modo a promover a visitação de todos os atrativos relacionados a ele no município.✓ Criação do programa “Plante uma árvore” para os turistas;	X		
<ul style="list-style-type: none">✓ Divulgação da Fazenda da Esperança com apelo turístico solidário, saúde e religioso de modo a promover a divulgação de Guaratinguetá em nível Nacional e Internacional.		X	



✓ Promover o potencial do turismo rural em toda a zona rural do município com os seus respectivos bairros.			X
--	--	--	----------

DIRETRIZ ESTRATÉGICA 7: Promover melhoria contínua dos atrativos turísticos e transformar os potenciais turísticos em atrativos, vinculados a roteiros.

PROPOSTA DE AÇÃO	Curto Prazo (até 2 anos)	Médio Prazo (até 4 anos)	Longo Prazo (acima 4 anos)
<ul style="list-style-type: none">✓ Apoiar a causa de Canonização da serva de Deus Madre Maria de Lourdes de Santa Rosa, com vistas a virar beata, cujo corpo está no Mosteiro da Imaculada Conceição em Guaratinguetá, reconhecendo nela o potencial de Santidade e mais um atrativo turístico religioso.✓ Propugnar o processo de Beatificação do Monsenhor João Filippo, cujos restos mortais encontram-se na Matriz de Santo Antônio em Guaratinguetá.✓ Incentivar a iniciativa privada a implantação de serviços voltados ao turista;✓ Reativar os jogos universitários com receptivo efetivo para os dias do evento;	X		
<ul style="list-style-type: none">✓ Melhorar estrutura do apoio e serviços ao turista;✓ Fomentar e Promover a viabilidade; Integração do atrativo “Mirante da Caixa D`água” ao movimento ou futuro atrativo “Parque das Nascentes”.		X	



<ul style="list-style-type: none"> ✓ Promover a manutenção e/ou recuperação dos monumentos e bustos com a inclusão da descrição, inclusive em braile e QR Code nos monumentos e bustos. ✓ Elaborar projetos específicos de cada atrativo; ✓ Identificar os meios para captar recursos; ✓ Criar um vínculo de rotas turísticas entre os atrativos; ✓ Promover a Criação da Estátua de Frei Galvão com aproximadamente 50m e colocação próximo à rodovia Presidente Dutra. 			<p>X</p>
---	--	--	-----------------

DIRETRIZ ESTRATÉGICA 8: Fomentar que o COMTUR tenha participação efetiva na elaboração de Políticas Públicas

PROPOSTA DE AÇÃO	Curto Prazo (até 2 anos)	Médio Prazo (até 4 anos)	Longo Prazo (acima 4 anos)
<p>O COMTUR é a principal ferramenta de desenvolvimento do turismo e deve ser ativo e deliberativo.</p> <ul style="list-style-type: none"> ✓ Contribuir no planejamento, execução e avaliação/fiscalização dos programas de melhorias do turismo, desenvolvendo uma ferramenta de gerenciamento própria. ✓ Apresentar planos de ação para o setor em conjunto com o trade turístico. ✓ Definir objetivos e metas no processo da política pública em conjunto com o executivo. ✓ Desenvolver projeto de lei para destinação de recursos para o Fundo Municipal de Turismo. 		<p>X</p>	



<ul style="list-style-type: none"> ✓ Interagir com conselhos regionais/estadual para trocas de experiências. ✓ Fomentar para que haja uma consolidação efetiva e de referência com parcerias Público-Privadas nas ações institucional e comercial. 			
--	--	--	--

DIRETRIZ ESTRATÉGICA 9: Consolidar, especialmente, os segmentos de turismo cultural, rural, ecoturismo, gastronômico, eventos e promover os demais segmentos.

PROPOSTA DE AÇÃO	Curto Prazo (até 2 anos)	Médio Prazo (até 4 anos)	Longo Prazo (acima 4 anos)
<p>Estes são os segmentos de turismo em crescimento no município, e possuem potencial significativo de desenvolvimento.</p> <ul style="list-style-type: none"> ✓ Reunir e promover parcerias entre os empresários e profissionais de diversos setores e apresentar o tema. ✓ Criar roteiros específicos para os segmentos cultural, rural, ecoturismo, gastronômico, eventos e promover os demais segmentos turísticos. ✓ Montar um estande em Aparecida demonstrando os segmentos além do religioso que o município possui, alinhado com a diretriz 6. ✓ Criar um plano de ação para apresentar propostas para redes hoteleiras e restaurantes se instalarem no município. ✓ Promover melhorias e atrativos no Rio Paraíba do Sul. ✓ Criar leis específicas que amparem os setores dos segmentos crescentes; 			X



<ul style="list-style-type: none">✓ Promover eventos locais voltados para o turismo cultural, rural, ecoturismo, gastronômico, negócios e eventos entre outros crescentes no município;✓ Criar um turismo contemplativo com observação das garças brancas na beira do rio paraíba do sul, próximo ao monumento das 3 garças.✓ Divulgar os roteiros turísticos dos segmentos crescentes junto as agências, especialmente nos grandes centros urbanos, e nos eventos e feiras.			
--	--	--	--

DIRETRIZ ESTRATÉGICA 10: Promover o desenvolvimento turístico na rota do anel viário regional – Arco da Fé

PROPOSTA DE AÇÃO	Curto Prazo (até 2 anos)	Médio Prazo (até 4 anos)	Longo Prazo (acima 4 anos)
<p>Estruturação no percurso do anel viário com acesso a Aparecida, Potim e Roseira, contribuindo para novos investimentos e empreendimentos turísticos.</p> <ul style="list-style-type: none">✓ Apoiar as parcerias sobre o ponto de vista do turismo, verificando os impactos positivos e negativos na área;✓ Repensar de forma integrada com os demais municípios as rotas e caminhos turísticos, por onde transitam grande fluxo de peregrinos, ciclistas, cavaleiros e veículos pequenos e de grande porte, a partir da implantação do anel viário;✓ Planejar, de forma integrada com os demais municípios, a implantação da infraestrutura e serviços turísticos a partir da implantação do anel viário;			X



<ul style="list-style-type: none"> ✓ Planejar de forma conjunta os prazos e datas para o desenvolvimento e ação de cada projeto. ✓ Apoiar para que este novo acesso e o anel viário sejam projetados para atender de forma segura todos os peregrinos que viajam rumo a Região Turística da Fé. 			
---	--	--	--


DIRETRIZ ESTRATÉGICA 11: Promover em âmbito Nacional e Internacional o turismo do município.

PROPOSTA DE AÇÃO	Curto Prazo (até 2 anos)	Médio Prazo (até 4 anos)	Longo Prazo (acima 4 anos)
<p>Guaratinguetá tem como tema o turismo religioso “Terra do Primeiro Santo Brasileiro”; Santuário Frei Galvão, Seminário Frei Galvão, Gruta Nossa Senhora de Lourdes, Paróquia Matriz de Santo Antônio e Fazenda da Esperança (Santuário da Esperança).</p> <ul style="list-style-type: none"> ✓ Atuar junto com os municípios da Região Turística da Fé para a consolidação dos atrativos religiosos e sua oferta em âmbitos Nacional e Internacional; ✓ Propugnar esforços para estabelecer parcerias com a Secretaria Estadual de Turismo, Ministério do Turismo, Embratur, ABAV e outras instituições do setor turístico com vistas ao estabelecimento de política e oferta dos atrativos da Região Turística da Fé em âmbito Nacional e Internacional. ✓ Utilizar a Fazenda da Esperança, com sedes em mais de 21 países para divulgar Guaratinguetá, os locais de 	X		



devoção a Frei Galvão e o Santuário da Esperança (Precursor do trabalho da Fazenda da Esperança).			
Produtos e/ou manifestações culturais, intercâmbio científicos e de negócios com apelo Internacional <ul style="list-style-type: none">✓ Divulgar e promover o patrimônio imaterial a lenda da loira do banheiro do Brasil (Caso real da Maria Augusta de Oliveira Borges), em especial em Paraty/RJ com foco nos turistas franceses.✓ Estimular cursos e eventos sobre a capoeira, uma vez que o cordão de ouro de Guaratinguetá é reconhecido mundialmente e por sua atuação na difusão da luta e as ações propostas podem atuar como atrativo para os praticantes da luta em mais de 60 países.✓ Potencializar a divulgação das cachaças produzidas no município, como Pé da Serra, Rosinha entre outras, uma vez que o produto foi reconhecido como patrimônio histórico e cultural do país, e com apelo internacional;✓ Ofertar o receptivo com os atrativos turísticos para os estudantes e intercambistas da FEG, EEAR e empresários.✓ O município sedia várias multinacionais cujos empresários e gestores visitam a cidade sendo oportuno oferecer-lhes, os atrativos de Guaratinguetá.		X	

Validação do COMTUR e Comissão de Turismo da Câmara Municipal



Etapa 4

3.4. VALIDAÇÃO DO PLANO DIRETOR DE TURISMO

O planejamento foi realizado de forma coletiva com a participação dos membros do Conselho Municipal do Turismo (COMTUR) e do Trade Turístico com validações dos trabalhos/etapas (Metodologia, Diagnóstico, Atualização do Inventário Turístico, Prognóstico, Análise e Propostas, Diretrizes, Plano de Ação, Validação do COMTUR e da Comissão de Turismo da Câmara Municipal) durante o processo de desenvolvimento e em reuniões abertas.

Oficina aberta - Reunião ordinária do COMTUR – Validação do Diagnóstico	21/02/2022
Oficina aberta - Reunião ordinária do COMTUR - Validação do Prognóstico	14/03/2022
Oficina aberta - Reunião ordinária do COMTUR - Validação das Diretrizes e Plano de Ação	28/03/2022
Audiência Pública - Validação do Plano Diretor de Turismo Revisional (2022)	11/04/2022
Audiência Pública - Apresentação/Aprovação na Comissão de Turismo da Câmara Municipal	09/05/2022



Foto: Helionay Santos Osório

4. CONSIDERAÇÕES FINAIS

O Plano Diretor de Turismo Revisional da Estância Turística de Guaratinguetá mostrou-se uma ferramenta eficaz no detalhamento do potencial da Cidade para o desenvolvimento e a consolidação do setor, inclusive em outros seguimentos acompanhados do Religioso, como o cultural, gastronômico e na natureza (turismo rural / ecoturismo / turismo de aventura). Esta conclusão só foi possível pela parceria do poder público municipal com a iniciativa privada e demais setores, através da Secretaria de Turismo. A explanação de cada seguimento do trade turístico foi primordial para detalhar os dados, que se transformaram em diretrizes no plano de ação. Inclusive, foi o principal fator de sucesso para que saísse do imaginário e tomasse forma.

É preciso salientar que o envolvimento da equipe técnica, formada pelo próprio trade turístico, COMTUR e Secretarias, mediadas pelos consultores da PHOCUS, Anderson Solcia (Turismólogo) e Alex Cardoso (Técnico em Turismo), com o acompanhamento jurídico de Jorge Gomes Couto (advogado), foi fundamental para que o projeto tivesse sucesso.

O Plano Diretor de Turismo Revisional, de certa forma, deu formato participativo para o desenvolvimento do turismo local, atendendo de forma clara e objetiva à Lei nº 1.261/2015, para criar e executar futuros projetos, por meio de recursos Municipal, estadual ou Federal.

A seriedade do Plano norteia a Cidade para a execução de seus projetos e dá credibilidade ímpar junto à sociedade, por trazer regras claras, mostrando potencialidades, apontando problemas, apresentando soluções e seguindo normas, com projetos exequíveis, dentro da realidade do “novo turismo” pós-pandemia e agenda ONU.

Também ficou evidente a importância de Guaratinguetá para o Vale do Paraíba, no impacto turístico que a Cidade provoca no Vale da Fé, em especial nas cidades da Regiões Turísticas da Fé e Vale Histórico, como peça importante, por agregar valores aos segmentos turísticos mais procurados na região, o que torna fundamental sua participação nas decisões de desenvolvimento turístico regional. Isso mostra a responsabilidade de se preparar a Cidade para receber o turista e converter essa visita em geração de empregos e renda, melhorando significativamente a qualidade de vida dos munícipes.

Toda essa rede de significados está espelhada neste precioso documento, ao qual é fundamental que a população se aproprie e que seja a principal ferramenta de ação pública, através da Secretaria de Turismo e da iniciativa privada, por meio do COMTUR e das entidades voltadas ao turismo.

5. REFERÊNCIAS

MINISTÉRIO DO TURISMO. **Lei geral do Turismo nº 11.771, de 17 de setembro de 2008**. Dispõe sobre a Política Nacional de Turismo, define as atribuições do Governo Federal no planejamento, desenvolvimento e estímulo ao setor turístico. Disponível em: <http://www.planalto.gov.br>. Acesso em 12 de setembro de 2021.

SÃO PAULO. LEI COMPLEMENTAR 1.261/2015. Estabelece condições e requisitos para a classificação de Estâncias e de Municípios de Interesse Turístico e dá providências correlatas. Disponível em: <https://www.al.sp.gov.br/>. Acesso em 03 de abr. de 2022.

RESOLUÇÃO ST-14, de 21-06-2016. Estabelece parâmetros para elaboração do Plano Diretor de Turismo dos municípios e dá outras providências. Disponível em: <https://www.turismo.sp.gov.br/>. Acesso em 03 de abr. de 2022.

GUARATINGUETÁ – SP. **Lei Municipal N°4871, de 23 de agosto de 2018**. Aprova o Plano Diretor de Turismo do Município de Guaratinguetá para o período 2018 a 2020. Disponível em <https://guaratingueta.camarasempapel.com.br/>. Acesso em 10 de setembro de 2021.

GUARATINGUETÁ – SP. **Lei Complementar N° 56, de 18 de julho de 2022** – Plano Diretor Municipal - Dispõe sobre o plano diretor do município de Guaratinguetá e o sistema de planejamento e gestão do desenvolvimento urbano do município da estância turística de Guaratinguetá e dá outras disposições. Disponível em <https://guaratingueta.camarasempapel.com.br/>. Acesso em 20 de julho de 2022.

MINISTÉRIO DO TURISMO. **Cartilha de Plano Diretor orientado ao Turismo de 2022**. Disponível em <https://www.gov.br/turismo>. Acesso em 30 de julho de 2022.

SECRETARIA DE TURISMO DO ESTADO DE SÃO PAULO. Disponível em: <https://www.turismo.sp.gov.br>. Acesso em: 02 de set. de 2021.

ALESP: Assembleia Legislativa de São Paulo <https://www.al.sp.gov.br/>. Acesso em 20 de janeiro de 2022.

PREFEITURA MUNICIPAL DA ESTÂNCIA TURÍSTICA DE GUARATINGUETÁ. Disponível em <https://www.guaratingueta.sp.gov.br/>. Acesso em 10 de fev. de 2022.

BRASIL. Ministério do Turismo. **Rede de Cooperação Técnica para a Roteirização: tecendo um novo Brasil**. ed. 2. Brasília: Ministério do Turismo, 2010.

MINISTÉRIO DO TURISMO. **Segmentação do Turismo e do Mercado**. 1ª edição. Brasília, 2010.

MINISTÉRIO DA INFRAESTRUTURA. **Agência Nacional de Aviação Civil (ANAC)**. Disponível em: <https://www.gov.br/anac/pt-br>. Acesso em 14 de maio de 2022.

CADASTUR. Sistema de cadastro de pessoas físicas e jurídicas que atuam no setor de turismo. Disponível em: <https://cadastur.turismo.gov.br/>. Acesso em 06/03/2022.

EMPRESA BRASILEIRA DE TURISMO. 1984. **Metodologia do inventário da oferta turística**. Rio de Janeiro. 168p Ministério do Turismo.

CEIVAP-COMITÊ DAS BACIAS HIDROGRÁFICAS DO RIO PARAÍBA DO SUL. Disponível em: <http://www.comiteps.sp.gov.br/>. Acesso em 04 de janeiro de 2022.

CNM - CONFEDERAÇÃO NACIONAL DOS MUNICÍPIOS. O DS: Objetivos de Desenvolvimento Sustentável. Disponível em <http://www.ods.cnm.org.br/>. Acesso em 15 de janeiro de 2022.

DER-DEPARTAMENTO DE ESTRADA E RODAGEM DO ESTADO DE SÃO PAULO. Disponível em: <http://www.der.sp.gov.br/>. Acesso em 02 de maio de 2022.

SEADE - Fundação Sistema Estadual de Análise de Dados. Banco de Dados de Informações dos Municípios Paulistas. **Perfil dos municípios paulistas**. Disponível em: <https://perfil.seade.gov.br/>. Acesso em 20 de abr. de 2022.

_____ **Economia dos municípios paulistas**. Disponível em: <https://municipios.seade.gov.br/economia>. Acesso em 26 de janeiro de 2022.

GEOSEADE: Regiões turísticas de 2021. Disponível em <https://portalgeo.seade.gov.br/>. Acesso em 20 de fev. de 2022.

SEBRAE. Disponível em: <https://www.sebrae.com.br/>. Acesso em 12 de maio de 2022.

IBGE- INSTITUTO BRASILEIRO DE GEOGRAFIA E ESTATÍSTICA. Disponível em: <https://www.ibge.gov.br/>. Acesso em: 03 de novembro de 2021.

PATRIMÔNIO: PATRIMÔNIO CULTURAL BRASILEIRO. Disponível em: <http://www.ipatrimonio.org/>. Acesso em 05 de jan. de 2022.

IPHAN. INSTITUTO DO PATRIMÔNIO HISTÓRICO E ARTÍSTICO NACIONAL. Disponível em: <http://portal.iphan.gov.br/>. Acesso 10 de outubro de 2021.

LEVIN, J. Estatística Aplicada a Ciências Humanas. 2a. Ed. São Paulo: Editora Harbra Ltda, 1987.

LEVINE, DM; BERENSON, ML.; STEPHAN, D. Estatística: Teoria e Aplicações usando Microsoft Excel em Português. Rio de Janeiro: LTC, 2000.

TRIOLA, MF. Introdução à Estatística. 7a. Ed. Rio de Janeiro: LTC, 1999.

INVENTÁRIO TURÍSTICO DE GUARATINGUETÁ – SP (volume único). Março de 2018.

Organização Mundial de Turismo. **Anexo 10 – Sugestão de metodologia de hierarquização de atrativos turísticos.** <http://nute.ufsc.br/bibliotecas/>. Acesso em: 05 de fevereiro de 2022.

Programa de Regionalização do Turismo – **Roteiros do Brasil: Diretrizes Políticas.** Brasília: Ministério do Turismo, 2004.

BENI, M. **Análise estrutural EMPRESA BRASILEIRA DE TURISMO.** 1984. Metodologia do inventário da oferta turística. Rio de Janeiro. 168p. do turismo. São Paulo: Senac, 1998.

BENI, M. **Análise estrutural do turismo.** Senac: São Paulo, 2002.

Ruschmann, D. V. Widmer, G.M. **Planejamento turístico.** In: M. Ansarah. Turismo: como aprender como ensinar. Vol 2. São Paulo: Senac, 2000.

Ruschmann, D. V. **Turismo e planejamento sustentável: a proteção do meio ambiente.** 11 ed. Campinas: Papirus, 2004.

TSE – Tribunal Superior Eleitoral. <http://www.tse.jus.br/>. Acesso em: 08 de dezembro de 2021.

Ministério do Turismo. <http://www.turismo.gov.br/ECoturismo.pdf>. Acesso em: 08 de janeiro de 2022.

Ministério do Turismo http://www.turismo.gov.br/Marcos_Conceituais.pdf. Acesso em 15 de janeiro de 2022.

Jornal Atos <http://jornalatos.net/>. Acesso em 15 de maio de 2022.

Ministério do Turismo http://www.turismo.gov.br/Turismo_de_Pesca.pdf. Acesso em 16 de janeiro de 2022.

Ministério do Turismo http://www.turismo.gov.br/Turismo_Rural.pdf. Acesso em 16 de janeiro de 2022.

6. FICHA TÉCNICA

A ficha técnica abaixo relaciona todos os profissionais que participaram:

Prefeitura Municipal de Guaratinguetá

Marcus Augustin Soliva – Prefeito Municipal

Secretaria Municipal de Turismo e Lazer

Dr. Mário Augusto Rodrigues Nunes - Secretário de Turismo

João Pita Canettieri - Subsecretário de Turismo

Agenor de Castro Ferreira – Chefe de Gabinete

Ana Paula Cursino Reis Ferraro – Chefe de Serviço

José Cosenza Barletta Neto – Engenheiro Civil

Grupo de Trabalho – Elaboração do Plano Diretor de Turismo

Aislaine Cristina Pereira Garcia – COMTUR (Associação de Bairro Rural)

Anderson da Silva Oliveira – (Associação de Bairro dos Pilões)

Aparecida de Fátima Castro Silveira Souza – COMTUR (Artesãos)

Beto Alckmin – (Secretaria Municipal da Educação)

Clayton Alves Gonçalves – COMTUR (Cabo da Polícia Militar)

Distéfano Bastos (Associação Sábios da Paz)

Dr. Edson Maurício Oliveira Cartier COMTUR (OAB)

Edimilson Fonseca Filho – COMTUR (OAB)

Élcio Ferreira Damico – (Sincomercio)

Felipe Nogueira – COMTUR (Secretaria da Educação)

Érick de Castro Gonçalves Dias – COMTUR (Restaurantes)

Frei Diego Atalino Melo – COMTUR (Arquidiocese de Aparecida)

Guilherme Shindler Gigli – COMTUR (Presidente da ACEG)

Gustavo Domingos Vidal Pinto – COMTUR (Agências de Viagens)

Helionay Santos Osório – (Presidente do Conselho Municipal PCD)

Humberto Renato – (Secretaria Municipal de Educação)

José Eugênio de Holanda – (Câmara Municipal)

Josemar B. Souza – (Munícipe)

Leandra dos Santos Ozório – COMTUR (Arquidiocese de Aparecida)

Luana Dixon – COMTUR (Agências de Viagens)

Lúcia Helena Spíndola – COMTUR (Associação de Bairro Rural)

Luiz Antônio Silveira da Motta – COMTUR (Meios de Hospedagem)

Márcia – (Presidente PSD Jovem)

Marco Aurélio da Silva – COMTUR (Secretaria de Segurança e Mobilidade Urbana)

Maura da Silva – COMTUR (ONG Ambiental)

Patrícia Correia - COMTUR (Associação - Guias do Circuito Turístico Religioso)

Ricardo Junqueira Teberga – COMTUR (Presidente)

Rosalice Galvão Filippo Fernandes – (Câmara Municipal - Vereadora)

Silvia Barroso – (ACEG)

Silvia Regina Farias – COMTUR (Associação - Guias do Circuito Turístico Religioso)

Tiago Antunes Domingos – COMTUR (OESG)

Wagner da Silva Henrique – COMTUR (Associação de Bairros)

Wagner Guimarães de Assis – COMTUR (Capitão da Polícia Militar)

Weryck Espindola de Sá – (Associação de Amigos do Gomerl)

EQUIPE TÉCNICA PHOCUS



- PROF. MS. ANDERSON HENRIQUE SOLCIA - TURISMOLOGO
- ALEXANDRO CARDOSO DOS SANTOS – BACHAREL EM JORNALISMO / TÉCNICO EM TURISMO
- PROF. MS. JORGE GOMES DO COUTO - BACHAREL EM DIREITO

PORTIFÓLIO PHOCUS



2022

7. ANEXOS

7.1 – Lei do Plano Diretor de Turismo (2018)



LEI MUNICIPAL Nº 4.871, DE 23 DE AGOSTO DE 2018

Aprova o Plano Diretor de Turismo do Município de Guaratinguetá para o período de 2018 a 2020.

O PREFEITO DO MUNICÍPIO DA ESTÂNCIA TURÍSTICA DE GUARATINGUETÁ:
Faço saber que a Câmara Municipal decreta e eu sanciono a seguinte Lei:

Art. 1º Fica aprovado o Plano Diretor de Turismo do Município da Estância Turística de Guaratinguetá para o período de 2018 a 2020, consubstanciado no Anexo Único desta Lei, revisado a cada três anos.

Art. 2º O Município procederá a avaliações periódicas da implementação do Plano Diretor de Turismo com a participação efetiva do Conselho Municipal de Turismo – CONTUR e da sociedade civil.

Art. 3º As despesas decorrentes da execução desta Lei correrão por conta de verbas próprias orçamentárias, suplementadas, por decreto, se necessário.

Art. 4º Esta Lei entra em vigor na data de sua publicação

Prefeitura Municipal da Estância Turística de Guaratinguetá, aos vinte e três dias do mês de agosto de dois mil e dezoito.


MARCUS AUGUSTIN SOLIVA
Prefeito Municipal


MIGUEL SAMPAIO JUNIOR
Secretário Municipal da Administração


JOSE ROCIO GOUSSAIN MURADE
Secretário Municipal de Turismo e Lazer

Publicado nesta Prefeitura, na data supra.
Registrado no Livro de Leis Municipais nº LIL.

7.2 – Lei do Conselho Municipal de Turismo - COMTUR



PORTARIA Nº 11.955, DE 08 DE OUTUBRO DE 2020

Reconstitui o CONSELHO MUNICIPAL DE TURISMO - COMTUR – Gestão 2020 – 2022 e, revoga a Portaria nº 11.182, de 11 de maio de 2018.

MARCUS AUGUSTIN SOLIVA, Prefeito do Município da Estância Turística de Guaratinguetá, no uso das atribuições do cargo e, especialmente, das constantes do artigo 106, I, da Lei Orgânica do Município de Guaratinguetá e Art. 2º da Lei Municipal 4.838, de 14 de maio de 2018;

CONSIDERANDO que Guaratinguetá tornou-se Estância Turística com a aprovação da Lei Estadual 15.537, de 25 de julho de 2015;

CONSIDERANDO AINDA, que para a aprovação dos projetos enviados ao Departamento de Apoio ao Desenvolvimento das Estâncias (DADE) será necessário que o Município tenha um COMTUR deliberativo, ativo e atuante, com atas atualizadas e registradas em cartório, conforme Lei Complementar 1.261/2015;

CONSIDERANDO MAIS, que a Lei Municipal 4:838, de 14 de maio de 2018, dispõe sobre a recriação do CONSELHO MUNICIPAL DE TURISMO - COMTUR e, o FUNDO MUNICIPAL DE TURISMO, de Guaratinguetá.

RESOLVE:

Art. 1º Constituir o CONSELHO MUNICIPAL DE TURISMO – COMTUR com os seguintes membros:

- **Secretaria Municipal de Turismo e Lazer**
Titular: Mário Rodrigues Augusto Nunes
Suplente: Agenor de Castro Ferreira
- **Secretaria Municipal de Planejamento e Coordenação**
Titular: Bruno Villas Boas de Castro
Suplente: Gonçalo Ferraz Cardoso
- **Secretaria Municipal de Educação**
Titular: Felipe Nogueira Monteiro
Suplente: Letícia Maria Ferreira Pará



PORTARIA Nº 11.955, DE 08 DE OUTUBRO DE 2020

-2-

- **Secretaria Municipal de Cultura**
Titular: Wellington Vilanova
Suplente: Saulo George Porto de Carvalho
- **Secretaria Municipal de Segurança e Mobilidade Urbana**
Titular: Marco Aurélio Silva
Suplente: Cristino Pereira Filho
- **Secretaria Municipal de Meio Ambiente**
Titular: Giani Bresolin
Suplente: José Eduardo Rocha de Moraes
- **SAEG**
Titular: Guilherme Cavalca dos Santos
Suplente: Marcelo Ferreira Silva Macedo
- **Rede Hoteleira**
Titular: Luiz Antonio Silveira da Motta
Suplente: Maria Aparecida Kalil Francês
- **Restaurantes**
Titular: Daniela Branca
Suplente: Erick Castro Gonçalves Dias
- **Agências de Viagens**
Titular: Luana Dixon de Carvalho Máximo
Suplente: Gustavo Domingos Vidal Pinto
- **Museus**
Titular: José Carlos de Almeida Caloi
Suplente: José Ricardo Tolosa Mollica
- **Casa dos Artesãos**
Titular: Aparecida de Fatima Castro Silveira Souza
Suplente: Terezinha de Jesus Godoi Torres

Digitizado com CamScanner



PORTARIA Nº 11.955, DE 08 DE OUTUBRO DE 2020

-3-

- OESG
Titular: Tiago Antunes Domingos
Suplente: Dágela Fátima de Jesus
- Associação Agropecuária
Titular: Thiago Augusto Roque Chaves
Suplente: Eduardo Cavalca Filho
- ACEG
Titular: Ricardo Junqueira Teberga
Suplente: Sílvia Aparecida Barroso de Oliveira
- Associação dos Guias do Circuito Turístico Religioso
Titular: Sílvia Faria
Suplente: Patrícia Correia
- Associação de Bairro
Titular: Wagner da Silva Henrique
Suplente: Jefferson Alex Rangel
- Associação de Bairro Rural
Titular: Aislane Cristina Pereira Garcia
Suplente: Leninha Espíndola
- Polícia Militar
Titular: Capitão PM Neimer Máximo Jorge da Silva
Suplente: Cabo PM Reinaldo Luiz Mioni
- Arquidiocese de Aparecida
Titular: Pe. José Carlos de Melo
Suplente: Leandra dos Santos Ozório
- OAB Guaratinguetá
Titular: Dr. Edson Maurício Oliveira Cartier
Suplente: Edmilson Fonseca Filho

Digitalizado com CamScanner



PORTARIA Nº 11.955, DE 08 DE OUTUBRO DE 2020


-4-

- **ONG Ambiental**
 - **Titular:** Maura da Silva Oliveira
 - Suplente:** Eduardo Issa

Art. 2º O mandato dos conselheiros será de dois anos, podendo ser reconduzido mediante indicação do segmento ou entidade que representa. Caso os conselheiros titular e suplente que representa um segmento ou entidade, desista de ser conselheiro, a entidade ou segmento que eles representam deverá indicar conselheiro substituto para integralizar o mandato.

Art. 3º Esta Portaria entra em vigor na data de sua publicação, revogando-se as disposições contrárias, especialmente a Portaria nº 11.182, de 11 de julho de 2018.

Prefeitura Municipal da Estância Turística de Guaratinguetá, aos oito dias do mês de outubro de dois mil e vinte.


MARCUS AUGUSTIN SOLIVA
PREFEITO MUNICIPAL


ADEMAR DOS SANTOS FILHO
SECRETÁRIO MUNICIPAL DA ADMINISTRAÇÃO

Registrado no Livro de Portarias nº LIV.

Seção de Secretaria e Expediente.

7.3 – Regimento Interno – COMTUR



DECRETO Nº 8.593, DE 15 DE JANEIRO DE 2019

Institui o Regimento Interno do CONSELHO MUNICIPAL DE TURISMO DE GUARATINGUETÁ – COMTUR - e, dá outras providências.

RÉGIS LEANDRO YASUMURA, Prefeito em Exercício do Município da Estância Turística de Guaratinguetá, no uso das atribuições do cargo, especialmente da constante do artigo 106, I, "I", da Lei Orgânica do Município de Guaratinguetá,

DECRETA:

CAPÍTULO I

DA FINALIDADE DO CONSELHO

Art. 1º O Conselho Municipal de Turismo do Município de Guaratinguetá – COMTUR -, recriado pela Lei Municipal nº. 4.838, de 14 de maio de 2018, reger-se-á pelas disposições constantes no presente Regimento.

Art. 2º O Conselho Municipal de Turismo, de caráter técnico, consultivo, normativo e deliberativo, é órgão de orientação e assessoramento à Municipalidade na área de Turismo, em questões referentes ao desenvolvimento turístico de Guaratinguetá.

Parágrafo único. O Conselho terá uma Diretoria Executiva constituída por um Presidente, um Vice-Presidente e, um Secretário, escolhidos conforme artigo 4º, incisos I, II e III deste Regimento.

CAPÍTULO II

DA CONSTITUIÇÃO

Art. 3º O Conselho Municipal de Turismo terá a seguinte composição:

I – um representante titular e um suplente, da Secretaria Municipal de Turismo e Lazer;

II – um representante titular e um suplente, da Secretaria Municipal de Planejamento, Coordenação e Habitação;

III – um representante titular e um suplente, da Secretaria Municipal de Educação;



DECRETO Nº 8.593 DE 15 DE JANEIRO DE 2019- Fls. 02

- Cultura;
- IV – um representante titular e um suplente, da Secretaria Municipal de
- V – um representante titular e um suplente, da Secretaria Municipal de Segurança e Mobilidade Urbana;
- VI – um representante titular e um suplente, da Rede Hoteleira;
- VII – um representante titular e um suplente, de Restaurantes;
- VIII – um representante titular e um suplente, das Agências de Viagens;
- IX – um representante titular e um suplente, dos Museus;
- X – um representante titular e um suplente, da Casa dos Artesãos;
- XI – um representante titular e um suplente, da Organização das Escolas de Samba de Guaratinguetá – OESG;
- XII – um representante titular e um suplente, da Associação Agropecuária;
- XIII – um representante titular e um suplente, da Associação Comercial e Empresarial de Guaratinguetá;
- XIV – um representante titular e um suplente, da Associação dos Guias do Circuito Turístico Religioso;
- XV – dois representantes titulares e dois suplentes das Associações de Bairro, sendo um representante titular e um suplente das associações da área urbana e um representante titular e um suplente das associações da área rural;
- XVI – um representante da Companhia de Serviço de Água, Esgoto e Resíduos de Guaratinguetá – SAEG;
- XVII – um representante titular e um suplente, da Polícia Militar de Guaratinguetá;
- XVIII – um representante titular e um suplente, da Secretaria de Meio Ambiente de Guaratinguetá;
- XIX – um representante titular e um suplente, da Arquidiocese de Aparecida;
- XX – um representante titular e um suplente, da 19ª Subseção da Ordem dos Advogados do Brasil – Guaratinguetá – OAB;
- XXI – um representante titular e um suplente, de ONG's Ambientalistas de Guaratinguetá.

Digitalizado com CamScanner

DECRETO Nº 8.593 DE 15 DE JANEIRO DE 2019- Fls. 03



§ 1º Na ausência de Entidades Específicas para outros segmentos, as pessoas que os representem poderão ser indicadas por profissionais da respectiva área ou, então, pelo COMTUR, desde que haja aprovação de dois terços dos seus Membros, podendo ser reconduzidas por quem os tenham indicado.

§ 2º As pessoas de notório saber em suas especialidades e aquelas que, de forma patente, possam vir a contribuir com os interesses turísticos da cidade poderão ser indicadas pelo COMTUR para um mandato de 02 (dois) anos, com a aprovação de dois terços dos seus Membros e, também, poderão ser reconduzidas pelo COMTUR.

§ 3º Os representantes do poder público municipal, titulares e suplentes, que não poderão ser em número superior a 1/3 (um terço) do COMTUR, serão indicados pelo Prefeito Municipal, também poderão ser reconduzidos.

§ 4º Para todos os casos do presente artigo, após o vencimento dos seus mandatos e, notificação às instituições que representam, os membros permanecerão em seus postos com direito de voz e de voto enquanto não forem entregues à Presidência do COMTUR os ofícios com as indicações novas.

Art. 4º O Corpo Diretivo será composto por:

I – presidente, que será eleito dentre os membros do corpo representativo do COMTUR em voto aberto pelos próprios membros na primeira reunião do COMTUR;

II – vice-presidente, também eleito na mesma reunião, por voto direto aberto;

III – um secretário que será designado pelo Presidente.

Parágrafo único. Para o mandato inaugural deverá a reunião mencionada nos incisos I e II deste artigo, ser convocada pelo Prefeito Municipal em ambiente aberto ao público e com ampla divulgação do evento.

CAPITULO III

DA COMPETÊNCIA

SEÇÃO I

DA COMPETÊNCIA DO CONSELHO

Art. 5º São atribuições do Conselho Municipal de Turismo:

I – assessorar o Executivo Municipal na formulação de políticas e programas direcionados ao desenvolvimento turístico municipal, bem como na elaboração e aperfeiçoamento dos planos diretores de turismo;

Digitizado com CamScanner

DECRETO Nº 8.593 DE 15 DE JANEIRO DE 2019- Fls. 04



II – proceder ao inventário das atrações turísticas existentes no Município de Guaratinguetá, de forma a auxiliar o Poder Executivo na elaboração de seus planos de desenvolvimento turístico;

III – recomendar a adoção de medidas e normas que visem proteger e preservar o patrimônio histórico, cultural, paisagístico e turístico do Município;

IV – sugerir investimentos em áreas turísticas consideradas prioritárias;

V – indicar critérios para concessão de estímulos governamentais, visando a expansão, modernização, organização e aumento do fluxo turístico no Município;

VI – propor medidas ou atos regulamentares referentes à exploração de serviços turísticos no Município;

VII – recomendar a realização de exposições referentes à exploração de serviços turísticos no Município;

VIII – manter estreito intercâmbio com órgãos das Administrações Municipal, Estadual e Federal, com o objetivo de:

a) receber e fornecer subsídios técnicos relativos ao planejamento turístico;

b) auxiliar o Executivo Municipal na obtenção de recursos financeiros que assegurem o adequado desenvolvimento do turismo local;

IX – fomentar a consolidação de uma infraestrutura empresarial competitiva para o Município, estabelecendo parcerias com as instituições privadas e entidades de classe;

X – efetuar estudos e analisar propostas relativas à capacitação da mão de obra local, visando a geração de empregos e o aperfeiçoamento do atendimento aos turistas que vêm ao nosso Município;

XI – aprovar o Calendário de Eventos Turísticos do Município;

XII – propiciar condições de participação das pessoas portadoras de deficiência física na prática do turismo;

XIII – opinar sobre todos os assuntos que lhe forem remetidos pelo Poder Executivo, relativos à política turística municipal;

XIV – elaborar e aplicar seu Regimento Interno;

XV – propor resoluções, instruções regulamentares ou atos necessários ao pleno exercício de suas funções, bem como modificações ou supressões de exigências administrativas ou regulamentares que dificultem as atividades de turismo em seus diversos segmentos;

XVI – propor programas e projetos nos segmentos do Turismo visando incrementar o fluxo de turistas e de eventos para a Cidade;

Digitalizado com CamScanner

DECRETO Nº 8 593 DE 15 DE JANEIRO DE 2019- Fls. 05



XVII – propor diretrizes de implementação do Turismo, através de órgãos municipais e os serviços prestados pela iniciativa privada com o objetivo de prover a infraestrutura local adequada à implementação do Turismo em todos os seus segmentos;

XVIII – propor medidas, em parceria com o poder público, que retirem da informalidade os prestadores de serviços turísticos.

Parágrafo único. Fica o Poder Executivo, através de seus órgãos competentes, encarregado:

a) da administração e movimentação contábil e financeira do Fundo Municipal de Turismo;

b) da celebração de contratos, convênios e financiamentos inerentes ao fomento turístico municipal.

SEÇÃO II

DA COMPETÊNCIA DO PRESIDENTE E DO VICE PRESIDENTE

Art. 6º Compete ao Presidente do COMTUR:

a) representar o COMTUR em todas as suas relações com terceiros, inclusive em juízo e extrajudicialmente;

b) dar posse aos membros do COMTUR;

c) abrir, orientar e encerrar as reuniões;

d) proferir o voto de desempate;

e) proferir despachos de expediente e fazer cumprir as deliberações emanadas do próprio órgão.

Parágrafo único. Ao Vice-Presidente caberá a sucessão imediata do Presidente em casos de ausência e de vacância.

SEÇÃO III

DA COMPETÊNCIA DO SECRETÁRIO EXECUTIVO

Art. 7º Compete ao Secretário Executivo do COMTUR:

a) definir a pauta das reuniões com o Presidente;

Digitizado com CamScanner



DECRETO Nº 8.593 DE 15 DE JANEIRO DE 2019- Fls. 06

- b) elaborar a ata;
- c) organizar arquivos e controles;
- d) prover todas as necessidades burocráticas;
- e) gerir a Secretaria.

SEÇÃO IV

DA COMPETÊNCIA DOS MEMBROS DO COMTUR

Art. 8º Compete aos membros do COMTUR:

- a) comparecer às reuniões quando convocados;
- b) candidatar-se e eleger o Presidente e o Vice-Presidente do Conselho Municipal de Turismo;
- c) levantar ou relatar assuntos de interesse Turístico;
- d) opinar sobre assuntos referentes ao desenvolvimento Turístico do Município ou da Região;
- e) não permitir que sejam levantados problemas político-partidários;
- f) constituir os Grupos de Trabalho para tarefas específicas, podendo contar com assessoramento técnico especializado se necessário;
- g) cumprir a Lei, cumprir o Regimento Interno e as decisões soberanas do COMTUR;
- h) convocar, mediante assinatura de cinquenta por cento dos seus membros, assembleia extraordinária para exame ou destituição de membro, inclusive o presidente, quando esta Lei ou o Regimento Interno forem afetados;
- i) elaborar o Regimento Interno do Conselho;
- j) votar nas decisões do COMTUR.

Art. 9º O suplente terá direito à palavra na presença do titular e direito a palavra e voto na ausência daquele.

Parágrafo Único . O exercício de qualquer função no COMTUR não será remunerado, considerando-se este, como serviço público relevante.

Digitalizado com CamScanner



DECRETO Nº 8.593 DE 15 DE JANEIRO DE 2019- Fls. 07

CAPITULO IV
DO FUNCIONAMENTO DO CONSELHO

Art. 10 O COMTUR reunir-se-á ordinariamente, uma vez por mês e extraordinariamente quantas vezes tornarem necessárias, por convocação do seu Presidente ou do Prefeito Municipal, com 24 horas de antecedência.

§ 1º As deliberações serão registradas em atas próprias e suas decisões serão tomadas pela maioria absoluta de seus membros, tendo cada representante titular direito a voto e o Presidente somente em caso de empate. Na ausência do Conselheiro Titular, o suplente terá direito a voto.

§ 2º As Atas, após assinadas pelos Conselheiros presentes, serão publicadas no Diário Oficial do Município e os originais serão encadernadas em livro próprio, arquivado em armário do COMTUR na sede da Secretaria de Turismo e Lazer.

§ 3º O mandato dos conselheiros será de 02 (dois) anos, podendo ser reconduzido mediante indicação do segmento ou entidade que representa.

§ 4º Caso os conselheiros titular e suplente que representa um segmento ou entidade, desista de ser conselheiro, a entidade ou segmento que eles representam deverá indicar conselheiro substituto para integralizar o mandato.

§ 5º Os membros do COMTUR poderão ser substituídos caso falem sem motivo justificado a três reuniões consecutivas ou mediante solicitação das entidades ou autoridade responsável pela indicação, apresentada ao Presidente, que a encaminhará ao Prefeito Municipal para expedição de portaria.

§ 6º O Presidente, mediante consulta de disponibilidade de horário, elaborará e publicará calendário semestral das reuniões ordinárias.

§ 7º A convocação com a pauta da reunião será elaborada pelo Presidente do COMTUR e enviada por e-mail e, também, publicada na página da Prefeitura, no Diário Oficial do Município.

§ 8º A inclusão de assuntos na pauta da reunião deverá acontecer somente nas reuniões ordinárias, mediante solicitação com 72 horas de antecedência, feita por Conselheiro ou pessoa interessada, desde que autorizada pelo Presidente do COMTUR e no tempo concedido.

§ 9º As sessões do COMTUR serão abertas ao público, sendo devidamente divulgadas e, os convidados que participarem da reunião do COMTUR, só terão direito à voz, quando convidados e/ou autorizados pelo Presidente do COMTUR.

Digitizado com CamScanner

DECRETO Nº 8.593 DE 15 DE JANEIRO DE 2019- Fls. 08



Art. 11 O COMTUR poderá permitir em suas reuniões a presença de convidados especiais com a frequência que for desejável, sejam personalidades ou representantes de entidades, desde que devidamente aprovado pelos seus membros.

Art. 12 A Prefeitura Municipal de Guaratinguetá cederá local e espaço para a realização das reuniões do COMTUR, bem como, cederá funcionários e materiais que garantam o bom desempenho de suas funções.

CAPÍTULO IV DOS GRUPOS DE TRABALHO

Art. 13 O Presidente do Conselho poderá constituir Grupo de Trabalho para estudos e trabalhos especiais relacionados à competência do Conselho.

§ 1º Os Grupos de Trabalho serão constituídos de 3 (três) membros, podendo deles participar, a juízo do Plenário, pessoas estranhas à Administração Municipal e de reconhecida capacidade.

§ 2º O Presidente do Conselho observará o princípio de rodízio e sempre que possível conciliará a matéria em estudo com a formação dos membros do Grupo de Trabalho.

§ 3º Os Grupos de Trabalho terão Coordenador e Relator designados pelo presidente do Conselho.

Art. 14 Os Grupos de Trabalho estabelecerão os seus programas de trabalho, cujo resultado será apreciado pelo Conselho Municipal de Turismo.

Art. 15 Os Grupos de Trabalho funcionarão de acordo com regulamentos e atribuições estabelecidas pelo Presidente e disposições deste Regimento.

Art. 16 Os Grupos de Trabalho extinguir-se-ão uma vez aprovado pelo Plenário, o relatório dos trabalhos que executarem.

CAPÍTULO V DAS SESSÕES DO CONSELHO

Art. 17 O COMTUR reunir-se-á em sessão ordinária, uma vez por mês perante a maioria absoluta dos seus membros, ou com qualquer quorum, quinze minutos após a hora marcada, podendo realizar reuniões extraordinárias ou especiais em qualquer data,

Digitizado com CamScanner



DECRETO Nº 8.593 DE 15 DE JANEIRO DE 2019- Fls. 09

convocadas por seu Presidente ou pelo Prefeito Municipal, quando houver assunto de relevante urgência.

Art. 18 As deliberações do Conselho serão tomadas pela maioria de votos dos membros presentes, por votação nominal, cabendo ao Presidente, em caso de empate, o voto de minerva.

Art. 19 Dependendo da matéria em debate, poderão ser convocados as sessões do Conselho, dirigentes de entidades públicas ou privadas, técnicos especializados ou qualquer Secretário da Prefeitura ou outros convidados especiais.

CAPÍTULO VI DA ORDEM E DA EXECUÇÃO DOS TRABALHOS

Art. 20 Os assuntos serão distribuídos no Conselho, pela ordem cronológica das respectivas entradas.

Parágrafo Único. No caso de matéria urgente ou de alta relevância, poderá a mesma, a critério do Conselho, entrar imediatamente em discussão, ainda que não incluída na ordem do dia.

Art. 21 Os assuntos serão distribuídos aos membros do Conselho pelo Presidente, obedecendo sempre que possível, à especialidade do relator pertinente à matéria em estudo.

Art. 22 A ordem dos trabalhos a ser observada nas sessões do Conselho será a seguinte:

I - Verificação da presença e existência do quorum, constituído pela presença de seus membros.

II - Leitura, discussão, votação, aprovação e assinatura da ata da sessão anterior.

Digitizado com CamScanner

DECRETO Nº 8.593 DE 15 DE JANEIRO DE 2019- Fls. 10



III - Apresentação dos assuntos estudados e relatados.

Parágrafo Único. O período para discussão de cada matéria será previamente fixado pelo Presidente, cabendo a cada membro, o mesmo espaço de tempo para debater os assuntos.

Art. 23 Durante as discussões, os membros do Conselho poderão:

- I - Apresentar emendas ou substitutos.
- II - Opinar sobre relatório apresentado.
- III - Propor providências para a instrução do assunto em debate.

Art. 24 As propostas apresentadas durante a sessão deverão ser classificadas, a critério do Presidente, em matéria de estudo ou deliberação imediata.

Art. 25 Quando a discussão, por qualquer motivo, não for encerrada em sua sessão, ficará adiada para a sessão seguinte.

Art. 26 Após o encerramento da discussão, a matéria em estudo será submetida à deliberação do Plenário, juntamente com as emendas ou substitutivos que foram apresentados.

Parágrafo Único. O voto do relator deverá ser dado por escrito.

Art. 27 As propostas aprovadas não necessitam ser assinadas por todos os membros presentes do Conselho, desde que constem em Ata.

CAPÍTULO VII DAS ATAS

Art. 28 As atas serão lavradas e assinadas pelo Secretário Executivo e nelas se resumirão com clareza os fatos relevantes ocorridos durante a sessão, devendo conter:

- I. Dia, mês, ano e hora da abertura e encerramento da sessão.
- II. O nome do Presidente ou do seu substituto legal.
- III. Os nomes dos membros que compareceram, bem como dos eventuais convidados.

Digitalizado com CamScanner



DECRETO Nº 8.593 DE 15 DE JANEIRO DE 2019- Fls. 11

IV. Registro dos fatos ocorridos, dos assuntos tratados, dos pareceres, mencionando-se sempre a natureza dos estudos efetuados.

Art. 29 As atas deverão ser lidas, discutidas, retificadas, quando for o caso, assinadas pelo Secretário e submetidas ao Conselho, declarando o Presidente, ao encerrá-las e subscrevê-las, a data da aprovação.

Art. 30 As atas serão registradas em livro próprio, cuja responsabilidade de guarda é do Secretário Executivo do Conselho.

CAPÍTULO VIII

DAS SUBSTITUIÇÕES E PERDAS DE MANDATO

Art. 31 Os membros do Conselho estarão dispensados de comparecer às sessões, por ocasião de férias ou de licenças que lhes forem regularmente concedidas pelos respectivos órgãos, repartições ou empresas onde desenvolverem suas atividades.

Parágrafo Único. Nesta hipótese, deverão comunicar ao Conselho, com antecedência, de 05 (cinco) dias, salvo motivo urgente devidamente justificado

Art. 32 O Presidente será substituído em suas ausências ou impedimentos ocasionais pelo Vice-Presidente.

Art. 33 O Membro Suplente poderá usar a palavra na presença do Titular e terá direito à palavra e voto quando estiver substituindo o mesmo.

Art. 34 Os membros do Conselho perderão o mandato nas seguintes hipóteses:

I - Faltar injustificadamente a 3 (três) sessões ordinárias do Conselho no ano ou justificadamente a 5 (cinco) sessões.

II - Tornar-se incompatível com o exercício do cargo por improbidade ou prática de atos irregulares.

Digitizado com CamScanner

DECRETO Nº 8.593 DE 15 DE JANEIRO DE 2019- Fls. 12



§ 1º O Presidente do Conselho é a autoridade competente, para declarar a perda de mandato de qualquer membro, depois de apurada pelo Conselho, através de Comissão Especial, a infração ou falta grave.

§ 2º Os membros dos Grupos de Trabalho perderão o mandato pelos mesmos motivos estabelecidos para os membros do Conselho Municipal.

§ 3º Caberá ao Conselheiro Titular comunicar, ao Conselheiro Suplente, sua ausência na reunião em tempo hábil para que o mesmo possa substituí-lo.

CAPÍTULO V DO FUNDO MUNICIPAL DE TURISMO

Art. 35 Fica recriado o FUNDÔ MUNICIPAL DE TURISMO, órgão controlador, captador e liberador de recursos provenientes de órgãos públicos ou privados, internacional, nacional, estadual e/ou municipal, de acordo com a legislação, assim constituído:

- I – pela dotação consignada, anualmente, no orçamento do Município;
- II – pelos recursos provenientes de programas estabelecidos pelos Governos Federal e Estadual através de seus órgãos próprios;
- III – pelos recursos provenientes de entidades não governamentais e de outros órgãos públicos relacionados à área turística federal, estadual ou municipal;
- IV – pelos auxílios, contribuições, legados e doações que venham a ele ser destinados;
- V – por recursos eventuais que lhe forem destinados, inclusive rendas resultantes de depósitos e aplicações de capitais.

Art. 36 Os conselheiros poderão empreender esforços para captação de recursos financeiros para composição do Fundo Municipal de Turismo.

Art. 37 A gestão financeira do Fundo Municipal de Turismo é do Secretário Municipal de Turismo e Lazer seguindo a deliberação do COMTUR.

Digitizado com CamScanner

DECRETO Nº 8.593 DE 15 DE JANEIRO DE 2019- Fls. 13



Art. 38 Os casos omissos serão resolvidos pelo presidente do COMTUR, ad referendum do Conselho.

Art. 39 Este Decreto entra em vigor, na data da sua publicação.

Prefeitura Municipal da Estância Turística de Guaratinguetá, aos quinze dias do mês de janeiro de dois mil e dezenove.


RÉGIS LEANDRO YASUMURA

Prefeito Municipal em Exercício


MIGUEL SAMPAIO JUNIOR
Secretário Municipal da Administração

Registrado no Livro de Decretos Municipais nº LIII.

Secretaria de Expediente

7.4 – Lei do Fundo Municipal de Turismo – FUMTUR



**LEI N.º 4.838, de
14 de maio de 2018**

Dispõe sobre a recriação do CONSELHO MUNICIPAL DE TURISMO DE GUARATINGUETÁ – COMTUR e, o FUNDO MUNICIPAL DE TURISMO, para os fins que menciona.

O PREFEITO DO MUNICÍPIO DA ESTÂNCIA TURÍSTICA DE GUARATINGUETÁ
Faço saber que a Câmara Municipal decreta e eu sanciono a seguinte Lei:

CAPÍTULO I

DO CONSELHO MUNICIPAL DE TURISMO DE GUARATINGUETÁ – COMTUR

Art. 1º Fica recriado o Conselho Municipal de Turismo do Município de Guaratinguetá, de caráter técnico, consultivo, normativo e deliberativo como órgão de orientação e assessoramento à Municipalidade na área de Turismo, em questões referentes ao desenvolvimento turístico de Guaratinguetá.

Parágrafo único. O Conselho terá uma diretoria executiva constituída por um Presidente, um Vice-Presidente e, um Secretário, escolhidos conforme artigo 3º, incisos I, II e III.


Art. 2º O Conselho Municipal de Turismo terá a seguinte composição:

I – um representante titular e um suplente da Secretaria Municipal de Turismo e Lazer;

II – um representante titular e um suplente da Secretaria Municipal de Planejamento, Coordenação e Habitação;

III – um representante titular e um suplente da Secretaria Municipal de Educação;

IV – um representante titular e um suplente da Secretaria Municipal de Cultura;





**LEI N.º 4.838, de
14 de maio de 2018**

Fls. 02

V – um representante titular e um suplente da Secretaria Municipal de Segurança e Mobilidade Urbana;

VI – um representante titular e um suplente da Rede Hoteleira;

VII – um representante titular e um suplente de Restaurantes;

VIII – um representante titular e um suplente das Agências de Viagens;

IX – um representante titular e um suplente dos Museus;

X – um representante titular e um suplente da Casa dos Artesãos;

XI – um representante titular e um suplente da Organização das Escolas de Samba de Guaratinguetá – OESG;

XII – um representante titular e um suplente da Associação Agropecuária;

XIII – um representante titular e um suplente da Associação Comercial e Empresarial de Guaratinguetá;

XIV – um representante titular e um suplente da Associação dos Guias do Circuito Turístico Religioso;

XV – dois representantes titulares e dois suplentes das Associações de Bairro, sendo um representante titular e um suplente das associações da área urbana e um representante titular e um suplente das associações da área rural;



**LEI N.º 4.838, de
14 de maio de 2018**

Fls. 03

XVI – um representante da Companhia de Serviço de Água, Esgoto e Resíduos de Guaratinguetá – SAEG;

XVII – um representante titular e um suplente da Polícia Militar de Guaratinguetá;

XVIII – um representante titular e um suplente da Secretaria de Meio Ambiente de Guaratinguetá;

XIX – um representante titular e um suplente da Arquidiocese de Aparecida;

XX – um representante titular e um suplente da 19ª Subseção da Ordem dos Advogados do Brasil – Guaratinguetá – OAB;

XXI – um representante titular e um suplente de ONG's Ambientalistas de Guaratinguetá.

§ 1º Na ausência de Entidades Específicas para outros segmentos, as pessoas que os representem poderão ser indicadas por profissionais da respectiva área ou, então, pelo COMTUR, desde que haja aprovação de dois terços dos seus Membros, podendo ser reconduzidas por quem os tenham indicado.

§ 2º As pessoas de notório saber em suas especialidades e aquelas que, de forma patente, possam vir a contribuir com os interesses turísticos da cidade poderão ser indicadas pelo COMTUR para um mandato de dois anos, com a aprovação de dois terços dos seus Membros e, também, poderão ser reconduzidas pelo COMTUR.

§ 3º Os representantes do poder público municipal, titulares e suplentes, que não poderão ser em número superior a um terço do COMTUR, serão indicados pelo Prefeito, também poderão ser reconduzidos.



**LEI N.º 4.838, de
14 de maio de 2018**

Fls. 04

§ 4º Para todos os casos do presente artigo, após o vencimento dos seus mandatos, e notificação às instituições que representam, os membros permanecerão em seus postos com direito de voz e de voto enquanto não forem entregues à Presidência do COMTUR os ofícios com as indicações novas.

Art. 3º O Corpo Diretivo será composto por:

I – presidente, que será eleito dentre os membros do corpo representativo do COMTUR em voto aberto pelos próprios membros na primeira reunião do COMTUR;

II – vice-presidente, também eleito na mesma reunião, por voto direto aberto;

III – um secretário que será designado pelo Presidente.

Parágrafo único. Para o mandato inaugural deverá a reunião mencionada nos incisos I e II deste artigo, ser convocada pelo Prefeito Municipal em ambiente aberto ao público e com ampla divulgação do evento.

Art. 4º São atribuições do Conselho Municipal de Turismo:

I – assessorar o Executivo Municipal na formulação de políticas e programas direcionados ao desenvolvimento turístico municipal, bem como na elaboração e aperfeiçoamento dos planos diretores de turismo;

II – proceder ao inventário das atrações turísticas existentes no Município de Guaratinguetá, de forma a auxiliar o Poder Executivo na elaboração de seus planos de desenvolvimento turístico;



**LEI N.º 4.838, de
14 de maio de 2018**

Fls. 05

III – recomendar a adoção de medidas e normas que visem proteger e preservar o patrimônio histórico, cultural, paisagístico e turístico do Município;

IV – sugerir investimentos em áreas turísticas consideradas prioritárias;

V – indicar critérios para concessão de estímulos governamentais, visando a expansão, modernização, organização e aumento do fluxo turístico no Município;

VI – propor medidas ou atos regulamentares referentes à exploração de serviços turísticos no Município;

VII – recomendar a realização de exposições referentes à exploração de serviços turísticos no Município;

VIII – manter estreito intercâmbio com órgãos das Administrações Municipal, Estadual e Federal, com o objetivo de:

a) receber e fornecer subsídios técnicos relativos ao planejamento turístico;

b) auxiliar o Executivo Municipal na obtenção de recursos financeiros que assegurem o adequado desenvolvimento do turismo local;

IX – fomentar a consolidação de uma infraestrutura empresarial competitiva para o Município, estabelecendo parcerias com as instituições privadas e entidades de classe;

X – efetuar estudos e analisar propostas relativas à capacitação da mão de obra local, visando a geração de empregos e o aperfeiçoamento do atendimento aos turistas que vêm ao nosso Município;



**LEI N.º 4.838, de
14 de maio de 2018**

Fls. 06

XI – aprovar o Calendário de Eventos Turísticos do Município;

XII – propiciar condições de participação das pessoas portadoras de deficiência física na prática do turismo;

XIII – opinar sobre todos os assuntos que lhe forem remetidos pelo Poder Executivo, relativos à política turística municipal;

XIV – elaborar e aplicar seu Regimento Interno;

XV – propor resoluções, instruções regulamentares ou atos necessários ao pleno exercício de suas funções, bem como modificações ou supressões de exigências administrativas ou regulamentares que dificultem as atividades de turismo em seus diversos segmentos;

XVI – propor programas e projetos nos segmentos do Turismo visando incrementar o fluxo de turistas e de eventos para a Cidade;

XVII – propor diretrizes de implementação do Turismo, através de órgãos municipais e os serviços prestados pela iniciativa privada com o objetivo de prover a infraestrutura local adequada à implementação do Turismo em todos os seus segmentos;

XVIII – propor medidas, em parceria com o poder público, que retirem da informalidade os prestadores de serviços turísticos.

Parágrafo único. Fica o Poder Executivo, através de seus órgãos competentes, encarregado:

a) da administração e movimentação contábil e financeira do Fundo Municipal de Turismo;



**LEI N.º 4.838, de
14 de maio de 2018**

Fls. 07

b) da celebração de contratos, convênios e financiamentos inerentes ao fomento turístico municipal.

Art. 5º O COMTUR reunir-se-á ordinariamente, uma vez por mês e extraordinariamente quantas vezes tornarem necessárias, por convocação do seu Presidente ou do Prefeito Municipal.

§ 1º As deliberações serão registradas em atas próprias e suas decisões serão tomadas pela maioria absoluta de seus membros, tendo cada representante direito a voto e o Presidente somente em caso de empate.

§ 2º O COMTUR elaborará regimento interno próprio.

§ 3º O mandato dos conselheiros será de dois anos, podendo ser reconduzido mediante indicação do segmento ou entidade que representa.

§ 4º Caso os conselheiros titular e suplente que representa um segmento ou entidade, desista de ser conselheiro, a entidade ou segmento que eles representam deverá indicar conselheiro substituto para integralizar o mandato.

§ 5º Os membros do COMTUR poderão ser substituídos caso falem sem motivo justificado a três reuniões consecutivas ou mediante solicitação das entidades ou autoridade responsável pela indicação, apresentada ao Presidente, que a encaminhará ao Prefeito Municipal para expedição de portaria.

§ 6º O exercício de qualquer função no COMTUR não será remunerada, considerando-se como serviços públicos relevantes.

Art. 6º Compete ao Presidente do COMTUR:

a) representar o COMTUR em todas as suas relações com terceiros, inclusive em juízo e extrajudicialmente;



**LEI N.º 4.838, de
14 de maio de 2018**

Fls. 08

- b) dar posse aos membros do COMTUR;
- c) abrir, orientar e encerrar as reuniões;
- d) proferir o voto de desempate;
- e) proferir despachos de expediente e fazer cumprir as deliberações emanadas do próprio órgão.

Parágrafo único. Ao Vice-Presidente caberá a sucessão imediata do Presidente em casos de ausência e de vacância.

Art. 7º Compete ao Secretário Executivo do COMTUR:

- a) definir a pauta das reuniões com o Presidente;
- b) elaborar a ata;
- c) organizar arquivos e controles;
- d) prover todas as necessidades burocráticas;
- e) gerir a Secretaria.

Art. 8º Compete aos membros do COMTUR:



**LEI N.º 4.838, de
14 de maio de 2018**

Fls. 09

- a) comparecer às reuniões quando convocados;
- b) candidatar-se e eleger o Presidente e o Vice-Presidente do Conselho Municipal de Turismo;
- c) levantar ou relatar assuntos de interesse Turístico;
- d) opinar sobre assuntos referentes ao desenvolvimento Turístico do Município ou da Região;
- e) não permitir que sejam levantados problemas político-partidários;
- f) constituir os Grupos de Trabalho para tarefas específicas, podendo contar com assessoramento técnico especializado se necessário;
- g) cumprir esta Lei, cumprir o Regimento Interno e as decisões soberanas do COMTUR;
- h) convocar, mediante assinatura de cinquenta por cento dos seus membros, assembleia extraordinária para exame ou destituição de membro, inclusive o presidente, quando esta Lei ou o Regimento Interno forem afetados;
- i) elaborar o Regimento Interno do Conselho;
- j) votar nas decisões do COMTUR.

Art. 9º O suplente terá direito à palavra na presença do titular e direito a palavra e voto na ausência daquele.



**LEI N.º 4.838, de
14 de maio de 2018**

Fls. 10

Art. 10. As sessões do COMTUR serão abertas ao público, sendo devidamente divulgadas.

Art. 11. O COMTUR poderá permitir em suas reuniões a presença de convidados especiais com a frequência que for desejável, sejam personalidades ou entidades, desde que devidamente aprovado pelos seus membros.

Art. 12. A Prefeitura Municipal de Guaratinguetá cederá local e espaço para a realização das reuniões do COMTUR, bem como, cederá funcionários e materiais que garantam o bom desempenho de suas funções.

Art. 13. Os casos omissos serão resolvidos pelo presidente do COMTUR “ad referendum” do Conselho.

Art. 14. Ao Conselho Municipal de Turismo de Guaratinguetá fica estabelecido o prazo de 60 (sessenta) dias para a criação, composição e elaboração de seu Regimento Interno, qual deverá ser promulgado em forma de decreto municipal.

CAPÍTULO II

DO FUNDO MUNICIPAL DE TURISMO

Art. 15. Fica recriado o FUNDO MUNICIPAL DE TURISMO, órgão controlador, captador e liberador de recursos provenientes de órgãos públicos ou privados, internacional, nacional, estadual em municipal, de acordo com a legislação, assim constituído:

I – pela dotação consignada, anualmente, no orçamento do Município;



**LEI N.º 4.838, de
14 de maio de 2018**

Fls. 11

II – pelos recursos provenientes de programas estabelecidos pelos Governos Federal e Estadual através de seus órgãos próprios;

III – pelos recursos provenientes de entidades não governamentais e de outros órgãos públicos relacionados à área turística federal, estadual ou municipal;

IV – pelos auxílios, contribuições, legados e doações que venham a ele ser destinados;

V – por recursos eventuais que lhe forem destinados, inclusive rendas resultantes de depósitos e aplicações de capitais.

Art. 16. Esta Lei entra em vigor, na data da sua publicação, revogadas as disposições em contrário e, em especial, a Lei nº 3.208, de 15 de dezembro de 1997, Lei nº 3.864, de 07 de julho de 2006, Lei nº 4.057, de 1º de agosto de 2008 e, Lei nº 4.637, de 28 de abril de 2016.

PREFEITURA MUNICIPAL DA ESTÂNCIA TURÍSTICA DE GUARATINGUETÁ, aos quatorze dias do mês de maio de 2018.


MARCUS AUGUSTIN SOLIVA
PREFEITO MUNICIPAL


MIGUEL SAMPAIO JUNIOR
SECRETÁRIO MUNICIPAL DA ADMINISTRAÇÃO

Publicado nesta Prefeitura, na data supra.
Registrado no Livro de Leis Municipais n.º LII.

7.5 – Ata de Apresentação e Validação do Plano Diretor de Turismo Revisional no COMTUR




Ata da Reunião Ordinária do COMTUR – Abril de 2022.

Aos onze dias do mês de abril de dois mil e vinte e dois, às dezenove horas, no Espaço Multiuso, reuniu – se os membros do Conselho Municipal de Turismo de Guaratinguetá conforme convocação feita para esta data, com presença dos que rubricaram a Lista de Presença da respectiva reunião e, sob comando do presidente em exercício para discutirem e deliberarem sobre a seguinte pauta: 1) Abertura pelo presidente do COMTUR; 2) Leitura e aprovação da Ata da Reunião Anterior; 3) Leitura das correspondências enviadas e recebidas; 4) Andamento das Obras do DADE pelo Secretário de Turismo de Guaratinguetá; 5) Apresentação e Aprovação / Validação do Plano Diretor de Turismo Revisional de Guaratinguetá/SP (2022 – 2024); 6) Encerramento. Os Srs. Conselheiros por unanimidade de votos, sem reservas ou ressalvas, deliberaram o que se segue: O presidente do Comtur, Senhor Ricardo Junqueira Teberga deu inicio a reunião às 19h00 já agradecendo a presença de todos que compareceram, conforme lista de presença anexa e disse que o intuito da reunião era a apresentação dos trabalhos realizados para a revisão do Plano Diretor de Turismo Revisional (PDTR), em seguida passou a palavra ao excelentíssimo Senhor Prefeito Municipal, Marcus Augustin Soliva, quem em sua fala enalteceu o trabalho do Comtur e da Secretaria de Turismo de Guaratinguetá, bem como citou a questão das obras que com certeza trarão grandes benefícios a todo o trade turístico. Em seguida passou a palavra ao nosso Conselheiro e Secretário Municipal de Turismo de Guaratinguetá que novamente deu as boas vindas aos presentes e falou sobre a importância da participação de todos os conselheiros no crescimento de nosso turismo e que agradecia também a empresa Phocus, o qual ficou responsável pela execução do Plano Revisional. O presidente do Comtur então fez a apresentação do Senhor Anderson Henrique Solcia e passou a palavra para o mesmo. De posse da palavra, Senhor Anderson agradeceu a presença do prefeito e de todos, e a oportunidade de poder realizar excelente trabalho junto aos representantes dos vários setores da cidade (Trade Turístico), Gestão Pública (executivo e legislativo) e os membros do Comtur, que puderam contribuir para o desenvolvimento deste trabalho. Ainda em sua fala informou de que foram praticamente sete meses de trabalho árduo e aberto para quem quisesse participar e contribuir com a cidade de Guaratinguetá. Em seguida iniciou a apresentação do PDTR por meio de projeção de Datashow e que o mesmo está no processo final das considerações e quem quiser apresentar qualquer dúvida e ou sugestões, sejam apresentados ao final da reunião para serem avaliadas e ou consideradas para inserção no Plano. Explanou como foi todo o processo das

Conselho Municipal de Turismo
COMTUR
Guaratinguetá

reuniões, que foram presenciais, com grupos de trabalho e de WhatsApp, para o envio e compartilhamento das informações. Apresentou todo o cronograma de trabalho com todas as datas, diagnóstico com revisão do inventário turístico, segmentação e hierarquização dos atrativos turísticos e os resultados da pesquisa de demanda turística aplicada. Dando sequência o Senhor Anderson apresentou o prognóstico e análise das propostas com a aplicação da matriz SWOT (pontos fortes, fracos, ameaças e oportunidades) para a revisão e apresentou as 11 diretrizes estratégicas do Plano Revisional. Por fim, apresentou o Plano de Ação com as propostas de futuros projetos a serem desenvolvidos em curto (2 anos), médio (4 anos), e longo prazo (8 anos) e os próximos passos a seguir com plano revisional para a comissão de turismo da câmara municipal de Guaratinguetá, diagramação e fechamento do documento, envio para câmara para votação e aprovação do projeto de lei revisional. Finalizada a apresentação, todos os trabalhos foram aprovados por unanimidade, não tendo abstenção e ou objeção de qualquer peça apresentada, o que se considerou aprovado por todos os presentes. Em seguida passou a palavra para o Senhor Agenor Ferreira que fez a leitura das correspondências recebidas e enviadas e leitura da ata do mês anterior, que após lida foi aprovada por unanimidade pelos conselheiros. Novamente foi apresentado o calendário de Reuniões Ordinárias do COMTUR para o ano de 2022, sendo a ser definido somente o local de cada reunião, contemplando a questão de prestigiar o trade turístico na recepção dos senhores conselheiros. Na sequência o Secretário de Turismo e Lazer Dr. Mário Augusto, fez uma explanação referente ao andamento das obras do DADE, como retomada das Obras do Mercado Municipal por parte da CODESG em virtude da desistência da empresa que havia ganhado o pleito, também foi dado a conhecer notificação feita a empresa Completa Engenharia, responsável pelas Obras do Receptivo Turístico. Nada mais havendo a tratar, o Senhor Presidente deu por encerrado os trabalhos, lavrou – se a presente Ata a que se refere esta Reunião do Conselho Municipal de Turismo que, após lida e aprovada, foi assinada pelo Senhor Presidente do Comtur, Ricardo Junqueira Teberga.


Ricardo Junqueira Teberga
Presidente COMTUR


Dr. Mário Augusto Rodrigues Nunes
Secretário Municipal de Turismo



Conselho Municipal de Turismo
COMTUR
Guaratinguetá

Lista de Presença 11/04/2022 – COMTUR 2020 – 2022

Entidade	Nome	Assinatura
Secretaria de Turismo e Lazer	Mário Augusto Rodrigues Nunes	
	Agenor de Castro Ferreira	
Secretaria de Planejamento e Coordenação	Bruno Vilas Boas de Castro	
	Gonçalo Ferraz Cardoso	
Secretaria de Educação	Felipe Nogueira	
	Leticia Maria Ferreira Para	
Secretaria de Cultura	Wellington Vilanova	
	Saulo George Porto de Carvalho	
Secretaria de Segurança e Mobilidade Urbana	Marcos Aurélio da Silva	
	Cristino Pereira da Silva Filho	
Secretaria Municipal de Meio ambiente	Giani Bresolini	
	José Eduardo Rocha de Moraes	
SAEG	Guilherme Cavalca	
	Marcelo Ferreira Silva Macedo	
Rede Hoteleira	Luiz Antonio Silveira da Motta	
	Obs: Em substituição	
Restaurantes	Daniela Branca	
	Erick Castro Gonçalves Dias	

Digitalizado com CamScanner



Agências de Viagens	Luana Dixon	
	Gustavo Domingos Vidal Pinto	
Museus	José Carlos de Almeida Caloi	
	José Ricardo Tolosa Mollica	
Casa dos Artesãos	Aparecida de Fátima Castro Silveira Souza	A-C-S Souza
	Terezinha de Jesus Godoi Torres	
OESG	Tiago Antunes Domingos	
	Dágela Aparecida de Fátima Chaves	
Associação Agropecuária	Thiago Augusto Roque Chaves	
	Eduardo Cavalca	
ACEG	Ricardo Junqueira Teberga	
	Guilherme Shindler Gigli	
Associação Guias do Circuito Turístico Religioso	Silvia Farias	Silvia Farias
	Patrícia Correia	
Associação de Bairro	Wagner da Silva Henrique	Wagner Henrique
	Jeferson Alex Rangel	
Associação de Bairro Rural	Aislane Cristina Pereira Garcia	
	Lúcia Helena Espíndola	
Polícia Militar	Cap. PM Wagner Guimarães de Assis	
	Cb PM Clayton Alves Gonçalves	
Arquidiocese de Aparecida	Frei Diego Atalino Melo	Frei Diego A. Melo
	Leandra dos Santos Ozório	

Digitalizado com CamScanner



OAB Guaratinguetá	Dr. Edson Maurício Oliveira Cartier	
	Edmilson Fonseca Filho	<i>Edmilson Fonseca Filho</i>
ONG Ambiental	Maura da Silva	
	Eduardo Issa	

Lista de presença de demais participantes: COMTUR

<i>Jorge Luiz B. Sampaio</i>	<i>Bonguá Górga</i>	<i>991534557</i>
<i>Ulisses de Barros A.</i>	<i>SEC. TURISMO</i>	<i>31224920</i>
<i>Luindo Oliveira</i>	<i>Fazenda da Esperança</i>	<i>996603330</i>
<i>Artur Santos</i>	<i>" " "</i>	<i>992383486</i>
<i>Ramon de A. Nazário</i>	<i>Fazenda do Esporão</i>	<i>(12) 991180017</i>
<i>WAG CARDEANTE</i>	<i>VÍCE PRESIDENTE C.M.B.D</i>	<i>997465059</i>
<i>GRIZ DIAS</i>	<i>Re</i>	
<i>Anderson da Silva Oliveira</i>	<i>Bruno Diógenes</i>	<i>111985266365</i>
<i>GOLO RITA CANETTIEN</i>	<i>TURISMO</i>	<i>(12) 991755357</i>
<i>João Vaz</i>	<i>Assessor</i>	<i>(12) 99133-0901</i>
<i>DIRLETON DOS</i>	<i>Assessor</i>	<i>(12) 992498810</i>
<i>Rogério Roberto de E.</i>	<i>Ata Honorária/Marcos Antônio</i>	<i>12- 991053220</i>
<i>Manoel Soliva</i>	<i>Prefeitura</i>	<i>12- 991818182</i>
<i>Jose Gerson B. Neto</i>	<i>Sec Turismo e Lazer</i>	<i>(12) 981566320</i>
<i>Paula Paula C. Reis</i>	<i>Sec Turismo e Lazer</i>	<i>(12) 981090930</i>
<i>Maria Cláudia Moreira</i>	<i>Sec Turismo e Lazer</i>	<i>(12) 9815660077</i>
<i>Vera L. Silva</i>	<i>Sec Turismo</i>	<i>981410053</i>
<i>VANERIM B. B. SOUZA</i>	<i>Dir. de Lazer</i>	<i>997651757</i>
<i>Anderson A. Soliva</i>	<i>PHOCUS</i>	<i>997589021</i>

Digitalizado com CamScanner

7.6. Leis de Tombamento e Valor Histórico

SECRETARIA DE EXPEDIENTE

Leis - Tombamento e Valor Histórico

Lei nº. 177 - 26.06.52	Dispõe sobre a Igreja Matriz de Santo Antonio como Obra de Valor Histórico.
Lei nº. 218 - 11.05.53	Declara de Valor Histórico a Igreja de São Benedito
Lei nº. 339 - 20.12.55	Declara Monumento de Valor Histórico o "Cemitério das Almas".
Lei nº. 444 - 27.06.57	Declara Monumento de Valor Histórico, passando a fazer parte do Patrimônio Artístico e Cultural as Igrejas de Nossa Senhora da Graças e de Santa Rita .
Lei nº. 449 - 07.08.57 Alterada pela Lei nº. 538/58	Declara de Utilidade Pública o imóvel sito a Rua Frei Galvão - " CASA DE FREI GALVÃO ".
Lei nº. 538 - 21.10.58	Altera a Lei 449, de 07/08/1957 - Museu Municipal "Casa de Frei Galvão" .
Lei nº. 796 - 31.03.64	Declara Monumento de Valor Histórico a Igreja de Santa Luzia - Campinho .
Lei nº. 1.051 - 03.06.68	Declara de Utilidade Pública o imóvel pertence à Família Rodrigues Alves - " Museu Histórico e Pedagógico Conselheiro Rodrigues Alves ".
Lei nº. 1.135 - 30.07.69	Declara de Utilidade Pública o Museu Histórico e Pedagógico de Guaratinguetá.
Lei nº. 1.781 - 15.10.84	Declara Monumento de Valor Histórico e Arquitetônico a antiga "Caixa D'Água", à margem da Estrada da Colônia.
Lei nº. 1.875 - 26.11.85	Declara Monumento de Valor Histórico e Arquitetônico os Edifícios das Escolas Estaduais "Conselheiro Rodrigues Alves e Doutor Flaminio Lessa" .
Lei nº. 1.780 - 15.10.84	Declara Monumento de Valor Histórico e Arquitetônico a " Ponte Metálica " sobre o Rio Paraíba.
Lei nº. 1.881 - 03.12.85	Declara Monumentos de Valor Histórico e Arquitetônico o Edifício "Doutor Flaminio Lessa" , da Praça Conselheiro Rodrigues Alves.
Lei nº. 1.882 - 04.12.85	Dispõe sobre a criação do Conselho de Defesa do Patrimônio Histórico e Arquitetônico do Município.
Lei nº. 2.474 - 26.08.92	Dispõe sobre o TOMBAMENTO de Obra de Arte sita no Município de Guaratinguetá.



SECRETARIA DE EXPEDIENTE

Tombamento e Valor Histórico

Lei nº. 3.328 - 25.03.99	Dispõe sobre as providências a serem tomadas pelos proprietários dos imóveis de Valor Histórico e outros, no Município.
Lei nº. 3.669 - 23.09.03	Confere ao Município de Guaratinguetá a designação oficial “ TERRA DAS GARÇAS BRANCAS ”.
Lei nº. 4.177 - 01.10.09	Concede ao CARNAVAL de Guaratinguetá o Título de Patrimônio e Cultural e Imaterial .
Lei nº. 4.262 - 25.11.10	Altera a denominação do Bairro da Figueira para “ BAIRRO HISTÓRICO DA FIGUEIRA ”.
Lei nº. 4.325 - 03.10.11	Declara como Patrono Oficial do Município de Guaratinguetá “ Frei Galvão ”.

7.7. Legislações, Ações e Patrimônio Ambiental



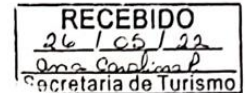
**PREFEITURA MUNICIPAL
DA ESTÂNCIA TURÍSTICA
DE GUARATINGUETÁ**

**SECRETARIA MUNICIPAL DE
MEIO AMBIENTE**

Guaratinguetá, 25 de maio de 2022.

Memorando Interno SEMA nº 354/2022

Ref.: Informações para a Revisão do Plano Diretor de Turismo 2022



Ilustre Senhor Secretário,

Sirvo-me do presente para cumprimentá-lo e, na oportunidade, disponibilizar as informações solicitadas para efeito de atualização e finalização da compilação dos dados do Plano Diretor de Turismo Revisional de 2022.

- **Ações e projetos que estão planejados, em execução e futuros a serem desenvolvidos, relacionados ao turismo de forma direta ou indireta no município:** no momento estamos desenvolvendo o Plano Municipal da Mata Atlântica, atualmente em fase de aprovação pelo COMAM – Conselho Municipal de Meio Ambiente.
- **Participação no Programa Município Verde Azul (São Paulo) ou similares:** Sim, o Município participa do Programa Município Verde Azul (São Paulo).
- **17 Objetivos de Desenvolvimento Sustentável (ODS) no município:** Em relação aos 17 Objetivos de Desenvolvimento Sustentável (ODS), consideramos ter pertinência com a atuação desta Secretaria Municipal de Meio Ambiente os abaixo elencados.

02 – Fome zero e agricultura sustentável: acabar com a fome, alcançar a segurança alimentar e melhoria da nutrição e promover a agricultura sustentável.

06 – Água limpa e saneamento: garantir disponibilidade e manejo sustentável da água e saneamento para todos.

07 – Energia limpa e acessível: garantir acesso à energia barata, confiável, sustentável e renovável para todos.

11 – Cidades e comunidades sustentáveis: tornar as cidades e os assentamentos humanos inclusivos, seguros, resilientes e sustentáveis.

12 – Consumo e produção responsáveis: assegurar padrões de produção e de consumo sustentáveis.

Prefeitura Municipal da Est. Turística de Guaratinguetá
Rua Aluisio José de Castro, 147 - Chácaras Selles
Guaratinguetá - SP | CEP 12.505-470
CNPJ: 46.680.500/0001-12
Inscrição Estadual: Isenta
www.guaratingueta.sp.gov.br

Página 1 de 3

Secretaria Municipal de Meio Ambiente
Estrada Rafael Américo Ranieri, 999
Santa Luzia - Guaratinguetá - SP
Atendimento: (12) 3133-8006
sema@guaratingueta.sp.gov.br



**PREFEITURA MUNICIPAL
DA ESTÂNCIA TURÍSTICA
DE GUARATINGUETÁ**

**SECRETARIA MUNICIPAL DE
MEIO AMBIENTE**

13 – Ação contra a mudança global do clima: tomar medidas urgentes para combater a mudança climática e seus impactos.

14 – Vida na água: conservação e uso sustentável dos oceanos, dos mares, e dos recursos marinhos para o desenvolvimento sustentável.

15 – Vida terrestre: proteger, recuperar e promover o uso sustentável dos ecossistemas terrestres, gerir de forma sustentável as florestas, combater a desertificação, deter e reverter a degradação da Terra e deter a perda da biodiversidade.

- **Programas e legislações vigentes no âmbito da gestão ambiental e rural do município:** podem ser citados o Programa de Controle Populacional da Fauna Urbana, o CONAPAM - Conselho Consultivo da Área de Proteção Ambiental da Serra da Mantiqueira, o já citado PMMA – Plano Municipal da Mata Atlântica, o PMGIRS - Plano Municipal de Gestão Integrada de Resíduos Sólidos e o Produtor de Água.

- **Patrimônio Ambiental do Município, parques, praças, zoológico e áreas de preservação ambiental:**

- | | |
|---|--|
| o Área Verde Parque das Árvores | o Praça Caetés |
| o Av. Comandante Salgado "Vila Molica" | o Praça Clube dos 500 |
| o Bosque da Amizade | o Praça Coelho Neto |
| o Bosque Parque das Garças | o Praça Comerciantes |
| o Bosque Parque São Francisco | o Praça de Esportes (Pedregulho) |
| o CEU Parque do Sol | o Praça Dinah Mota Runha |
| o Parque Ambiental Rinaldo Pannuzio –
Santa Clara | o Praça do CEPOG |
| o Parque Ambiental Santa Luzia | o Praça do Santa Luzia |
| o Parque Ecológico Anthero dos Santos | o Praça Fazendinha |
| o Parque Municipal da Serra da
Mantiqueira | o Praça Figueira "Vasco" |
| o Praça Afonso Gianico (próximo ao
Amigos do Lixo) | o Praça Gino Crisculo "Jardim Esperança" |
| o Praça Área Verde França | o Praça Granja Patury |
| o Praça Beira Rio I | o Praça Independência |
| o Praça Bosque Santa Rita | o Praça Jardim Aeroporto "Esmeralda" |
| | o Praça Jardim França II |
| | o Praça Jardim Roni |
| | o Praça Kátia Mathidios JV |



**PREFEITURA MUNICIPAL
DA ESTÂNCIA TURÍSTICA
DE GUARATINGUETÁ**

○ Praça

Matinhá JV

- Praça Nossa Senhora da Glória
- Praça Nova Guará "Índia Bartira"
- Praça Parque do Sol
- Praça Pingo de Ouro
- Praça Piratininga "Campo do Galvão"
- Praça Pires do Rio
- Praça Santa Mônica
- Praça Santa Rita

**SECRETARIA MUNICIPAL DE
MEIO AMBIENTE**

- Praça São Dimas
- Praça São Gonçalo
- Praça Vila Alves
- Praça Vila Angelina
- Praça Vila Brasil "Rua Venezuela"
- Praça Vila Indiana
- Praça Vila Regina
- Praça Vila Sape "Engenheiro Neiva"
- Rua Tamandaré "Tamandaré"

- **Lei Municipal de Criação do COMAM:** O COMAM foi criado pela Lei Municipal nº 4.168, de 08 de setembro de 2009, disponível em:
<https://guaratingueta.camarasempapel.com.br/Arquivo/Documents/legislacao/html/l41682009.html>.
- **Plano de Saneamento Básico:** Esta informação poderá ser disponibilizada pelo SAEG, por ser competência deste órgão.

Sem mais para o momento, apresento votos de consideração e estima.



Giani Bresolin

Secretária Municipal de Meio Ambiente

Ao Ilustre Senhor

MÁRIO AUGUSTO RODRIGUES NUNES

Secretário Municipal de Turismo

Prefeitura Municipal da Est. Turística de Guaratinguetá
Rua Aluísio José de Castro, 147 - Chácara Selles
Guaratinguetá - SP | CEP 12.505-470
CNPJ: 40.600.500/0001-12
Inscrição Estadual: Isenta
www.guaratingueta.sp.gov.br

Página 3 de 3

Secretaria Municipal de Meio Ambiente
Estrada Rafael Américo Ranieri, 999
Santa Luzia - Guaratinguetá - SP
Atendimento: (12) 3133-8006
sema@guaratingueta.sp.gov.br



PHOCUS
EDUCAÇÃO CORPORATIVA

