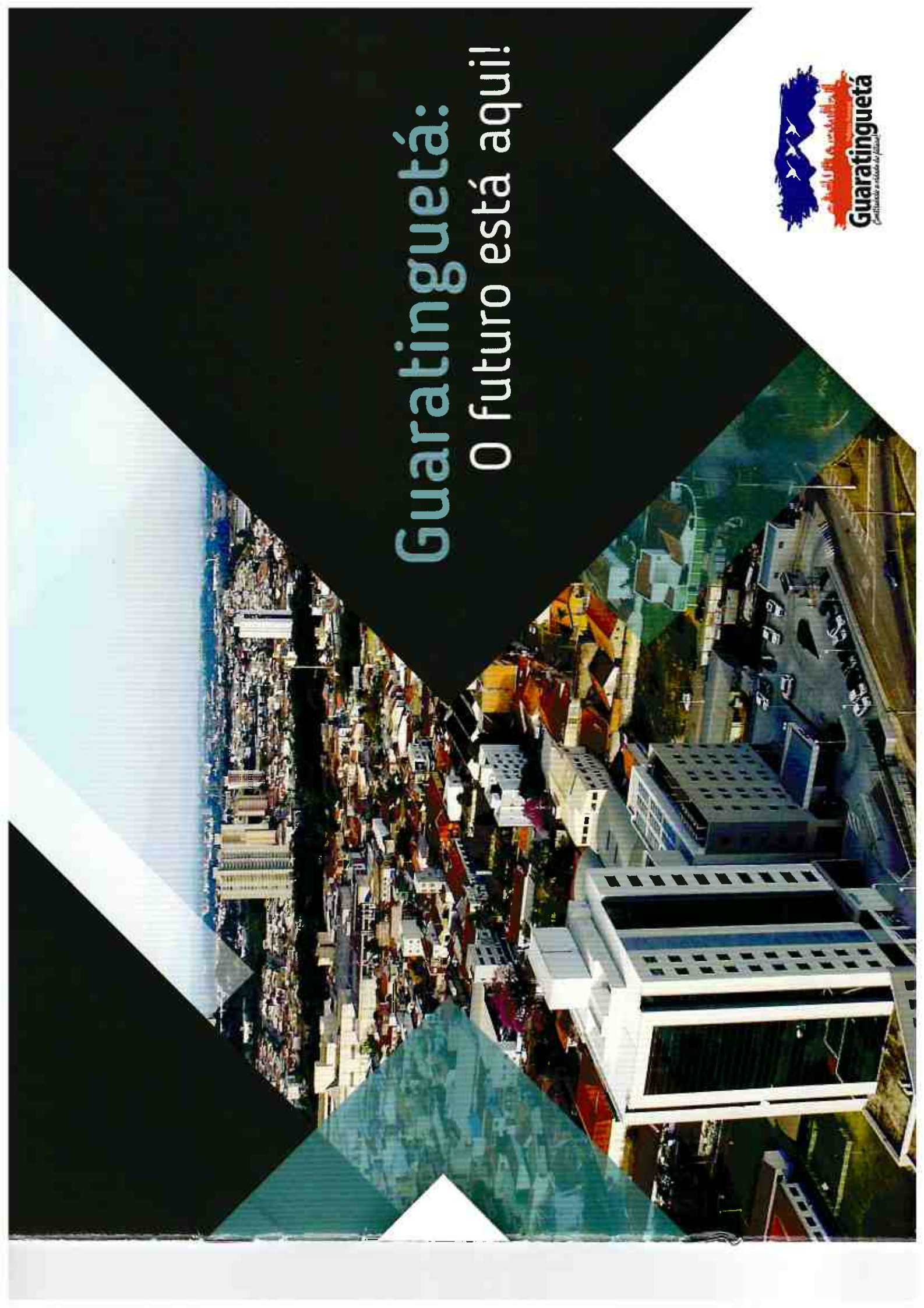


Guaratinguetá: O futuro está aqui!



Apresentação

A Estância Turística de Guaratinguetá tem como marca histórica a sua importância para a região do Vale do Paraíba.

Foi nas águas do rio Paraíba do Sul, que banham a cidade, que a imagem enegrecida de Nossa Senhora da Conceição foi encontrada por pescadores em 1717 surgindo, a partir dali, a Padroeira do Brasil, Nossa Senhora Aparecida. Guaratinguetá também foi berço de personalidades notórias na história do país, vindo nascer em suas terras o primeiro santo brasileiro, Frei Galvão, em 1739; e, um século mais tarde, o Presidente Rodrigues Alves, em 1848.

A cidade sempre demonstrou seu potencial de negócios, sendo um importante centro de produção cafeeira na década de 1880 e com a chegada da Estrada de Ferro que ligava São Paulo ao Rio de Janeiro foi sendo reconhecida e ganhando força no desenvol-

vimento industrial da região.

Situada às margens da Rodovia Presidente Dutra, próxima de São Paulo e do Rio de Janeiro, sua localização estratégica é um de seus pontos fortes e um dos motivos para ter se tornado a pioneira no ramo industrial no Vale do Paraíba.

Nossa cidade está entre as 50 melhores cidades de seu porte para se viver no Brasil, ocupando a 41ª posição, possuindo hospitais de grande porte e unidades de pronto socorro com equipe médica qualificada, instituições de ensino públicas e privadas, hotéis de primeira classe, condomínios de alto padrão e moradias para famílias com diferentes rendas o que possibilita um IDHM de 0,798, ótimo para uma população estimada em 118 mil habitantes.

Conheça um pouco mais sobre a cidade nas próximas páginas e participe da construção da Guaratinguetá do futuro!



GUARATINGUETÁ É A

480

**CIDADE DE MÉDIO PORTE
DO PAÍS DE ACORDO COM
O RANKING DA REVISTA
ISTOÉ/2015.**



EDUCAÇÃO

Guaratinguetá tem Índice de Desenvolvimento da Educação Básica de 5,8 que a coloca bem acima da média nacional. Além disso, possui 57 estabelecimentos de educação, da creche ao Ensino Médio, e três instituições de Ensino Superior Presencial: FEG – UNESP, FATEC e a UNIESP. Entre os cursos superiores oferecidos na cidade destacam-se os de engenharia civil, mecânica, elétrica entre outros e os de gestão empresarial, financeira e de informação.

A cidade possui, também, diversos cursos técnicos oferecidos por instituições públicas e particulares que abrangem as mais diversas áreas.

Desta forma, Guaratinguetá consegue oferecer profissionais qualificados para a indústria, o comércio e o serviço do município, além de possuir a estrutura necessária para suprir as demandas profissionalizantes destas empresas.



+ 11.000 ALUNOS
NA REDE PÚBLICA
DE ENSINO

3

INSTITUIÇÕES
DE ENSINO
SUPERIOR
PRESENCIAL

FEG
UNESP

FATEC

UNESP






AGRICULTURA

Guaratinguetá, com sua extensa área rural, possui uma forte atividade agrícola, sendo uma das maiores produtoras de arroz do Estado, com 2.100 hectares voltados para o cultivo do grão. Seu EDR (Escritório de Desenvolvimento Rural) do governo estadual é responsável pela produção de metade de todo o arroz do Estado de São Paulo. Além disso, 180 hectares da cidade são utilizados para o cultivo de arrozes especiais.

A Região Agrícola de Guaratinguetá com seus 18 municípios é a maior bacia leiteira do Estado, produzindo aproximadamente 130 milhões de litros de leite em 2016, sendo o município o segundo maior produtor de sua Região.


Em suas terras também são cultivados mandioca, banana, eucalipto e uma ampla gama de produtos.



2^a

CIDADE DA MAIOR
BACIA LEITEIRA DO
ESTADO DE SP





UMA DAS MAIORES PRODUTORAS
DE ARROZ DO ESTADO

2.100

HECTARES VOLTADOS PARA
O CULTIVO DO GRÃO.





TURISMO, CULTURA E MEIO-AMBIENTE

O turismo de Guaratinguetá recebe os mais diversos tipos de visitantes. Sendo berço do primeiro santo brasileiro - Frei Galvão - a cidade acolhe aqueles que buscam, nas famosas pílulas de Frei Galvão, auxílio e conforto.

Para quem procura contato com a natureza, os passeios rurais para descanso e ecoturismo nos bairros Gomerai, Pilões, Rocinha e Pedrinha oferecem o ambiente ideal, com pousadas, restaurantes, cachoeiras e trilhas em meio à mata preservada, além dos bosques e parques municipais.

As opções de lazer não param por aí. O calendário da cidade possui grandes festas, como o Carnaval, a Festa do Padroeiro Santo Antônio, o Festival da Truta e o Festival do Arroz, além de inúmeros eventos culturais como exposições, oficinas, apresentações teatrais, etc.





BERÇO DE

FREI GALVÃO

O PRIMEIRO SANTO BRASILEIRO





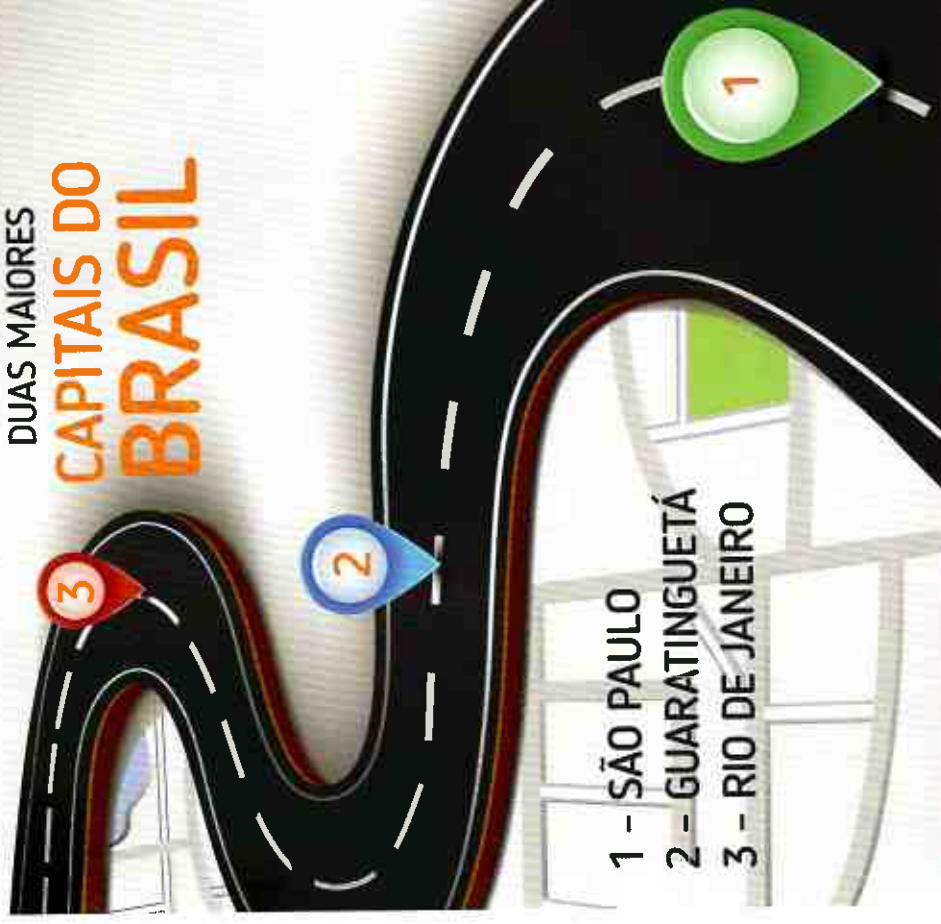
INDÚSTRIA E COMÉRCIO

As indústrias enxergam o grande potencial de Guaratinguetá.


Situada entre as duas maiores capitais do Brasil (São Paulo e Rio de Janeiro) e próxima de Minas Gerais, a cidade abriga grandes unidades industriais de empresas como BASF, AGC Vidros, Liebherr, Tekno e Cooperativa Serramar, além de indústrias no ramo metalúrgico, madeireiro, da cadeia automotiva, entre outros.

Seu comércio também possui uma grande força na movimentação econômica da cidade e é referência na região. Com unidades das grandes redes de departamentos e das empresas locais, Guaratinguetá conta com uma ampla gama de empresas de serviços e ainda com o Shopping Buriti Guará, com mais de 142 lojas.

SITUADA ENTRE AS
DUAS MAIORES
CAPITAIS DO
BRASIL





- 1 - SÃO PAULO
- 2 - GUARATINGUETÁ
- 3 - RIO DE JANEIRO





INFRAESTRUTURA





Com uma localização estratégica, Guaratinguetá está às margens da Rodovia Presidente Dutra e distante apenas 163 km de São Paulo, 237 km da cidade do Rio de Janeiro e 508 km de Belo Horizonte. Além disto, o Porto de Santos, o principal do país, está a apenas 244 km de distância, sendo acessível por linha férrea.

Como diferencial estratégico a rede de distribuição de gás natural que margeia a rodovia é utilizada pelas principais indústrias auxiliando na redução de custos e uniformidade da produção.

Guaratinguetá também é cortada pela Rede Ferroviária Federal e as indústrias instaladas na cidade possuem um ramal para atendê-las no bairro Engenheiro Neiva.

Outro fator de destaque é o sistema de captação e distribuição de água e coleta de esgoto, realizadas pela empresa municipal SAEG e o atendimento de média e alta tensão realizado pela EDP Bandeirante.

A cidade abriga ainda a Escola de Especialistas da Aeronáutica (EEAR), maior complexo de Ensino Técnico-Militar da América do Sul. O local, conhecido como “Berço dos Especialistas”, ocupa uma área de aproximadamente 10 milhões de metros quadrados, com prédios administrativos e vilas militares. A EEAR é, ainda, responsável pela manutenção do aeroporto Edu Chaves, que atende às necessidades da FAB e do Aeroclube de Guaratinguetá.

PRINCIPAIS DISTÂNCIAS ENTRE GUARATINGUETÁ

