

Prefeitura Municipal da Estância
Turística de Guaratinguetá
SECRETARIA MUNICIPAL DE ADMINISTRAÇÃO
Rua Aluísio José de Castro, nº. 147 – Chácara Selles - Guaratinguetá - SP.
CEP: 12.505-470 - Tel.: (12) **3128-2810**
E-mail: administracao@guaratingueta.sp.gov.br

Guaratinguetá, 29 de setembro de 2021.

Of.C-0415/2021

Responde ao Requerimento nº 0402/2021.

Excelentíssimo Senhor Presidente:

Este Executivo Municipal formula o presente para acusar o recebimento do Ofício P-1140/2524/2021, de 15/09/2021 que encaminhou o Requerimento nº 0402/2021, de autoria do Edil Fabrício Dias Junior, solicita informações sobre os Autos de Vistoria do Corpo de Bombeiros (AVCB) e Certificados de Licença do Corpo de Bombeiros (CLCB) dos edifícios de propriedade da Prefeitura da Estância Turística de Guaratinguetá.

Agradecendo a colaboração do Nobre Vereador, pela iniciativa, encaminho a essa colenda Câmara a manifestação da Secretaria Competente, cuja informação/resposta segue anexa.


Neste ensejo, renova a Vossa Excelência e Dignos Edis os protestos do mais elevado apreço.


MARCUS AUGUSTIN SOLIVA
PREFEITO MUNICIPAL

Sua Excelência o Senhor
GRACIANO ARILSON DOS SANTOS
Presidente da Câmara Municipal de
Guaratinguetá – SP

Junte-se ao Processo 29/09/21	Câmara Municipal de Guaratinguetá Proc.: 2524/2021 Fl. Segue: Rubrica:
-------------------------------------	---

FA 1140



Prefeitura Municipal da Estância Turística de Guaratinguetá-SP.
Rua Aluísio José de Castro, nº 147, Chácaras Selles – Cep 12.505-47
Fone: (12) 3128-2810

116.206-21	09
------------	----

Requerimento nº 402-2021

Processo nº 116.206/2021

Assunto: Solicita informações sobre os Autos de Vistoria do Corpo de Bombeiros (AVCB) e Certificados de Licença do Corpo de Bombeiros (CLCB) dos edifícios de propriedade da Prefeitura da Estância Turística de Guaratinguetá.

Guaratinguetá, 28 de setembro de 2021.


Nobres Vereadores:

Inicialmente, aproveitamos a oportunidade para reiterarmos nosso mais profundo respeito a todos os Vereadores que fazem parte da tão digna Casa de Leis, que muito representa e faz por nosso Município.

Vimos por meio deste apresentar os AVCB's dos imóveis vinculados à Municipalidade, (relação anexa).

Por outro vértice informamos que os demais imóveis, pertencentes a esta Municipalidade, sendo próprios ou locados, encontram-se em vias de adequações (Secretaria de Educação, já possui os projetos), bem como elaborações dos projetos (seja por administração direta ou por contratação, para as demais Secretarias), para que procedam, posteriormente, as vistorias pelo Corpo de Bombeiros e liberação das licenças (AVCB's).

Ademais, encaminhamos a declaração da Secretaria Municipal de Planejamento, Coordenação e Habitação informando a necessidade de prazo para




Prefeitura Municipal da Estância Turística de Guaratinguetá-SP.
Rua Aluísio José de Castro, nº 147, Chácaras Selles – Cep 12.505-47
Fone: (12) 3128-2810

116.206-21
10

levantamentos, contratação e adequações necessárias
para à finalização das licenças.

Cordialmente

= Ademir dos Santos Filho =
Secretário Municipal de Administração



PREFEITURA MUNICIPAL DA ESTÂNCIA TURÍSTICA DE GUARATINGUETÁ

ESTADO DE SÃO PAULO

116-206-21	

Handwritten signature: *GA*

DECLARAÇÃO

Vimos por meio deste apresentar os AVCB's dos imóveis vinculados à Municipalidade, (relação anexa).

Por outro vértice DECLARO que os demais imóveis pertencentes a esta Municipalidade, sendo próprios ou locados, encontram-se em vias de adequações (educação, já possuí os projetos), bem como elaborações dos projetos (seja por administração direta ou por contratação, para as demais Secretarias), para que procedam, posteriormente, as vistorias pelo Corpo de Bombeiros e liberação das licenças (AVCB'S).

Para tanto esta Secretaria estima e requer a concessão de prazo de 12 (doze) meses para concluir os trâmites no que tange aos levantamentos, contratações e adequações necessários para à finalização das licenças.

Guaratinguetá, 03 de setembro de 2021.

Gonçalo Ferraz Cardoso
Gonçalo Ferraz Cardoso

Secretário Municipal de Planejamento, Coordenação e Habitação

Inscrição Cadastral	Quadra	Lote	Área	Construção	Centro	Utilização - Construção	Atual Proprietário no Cadastro Municipal
01.009.005.00			36,40 m²	59,00 m²	PRAÇA SANTO ANTONIO Nº 33	Imóvel onde funcionava a Ouvidoria Geral	PMG
01.009.005.01			36,40 m²	118,00 m²	RUA FREI GALVAO Nº 57	Imóvel parte terreo do Prédio onde funcionava Ouvidoria Geral	PMG
01.010.010.02			49,70 m²	49,70 m²	RUA JOAQUIM MIGUEL Nº 49	Alcoólicos Anônimos	PMG
01.018.036.00			2.516,40 m²	87,80 m² + 833,00 m²	PRAÇA CONDESSA DE FRONTIN Nº 110	Sede Atual da Secretaria de Educação	PMG
01.018.037.00			435,16 m²	550,00 m²	PRAÇA CONDESSA DE FRONTIN Nº 76	UVESP - Secretaria de Educação	PMG
01.021.007.00			5.644,00 m²	3.283,40 m² + 281,00 m²	TRAVESSA NOVE DE JULHO Nº 27	Mercado Municipal e Amarradouro	PMG
01.021.009.00			963,50 m²	630,40 m²	PRAÇA CONDESSA DE FRONTIN Nº 160	Biblioteca Central	PMG
01.023.008.00			2.018,20 m²	1.181,40 m² + 375,00 m²	PRAÇA HOMERO OTTONI Nº 75	Prédio da Antiga Prefeitura Municipal	PMG
01.028.047.00			1.898,00 m²	1.094,70 m²	RUA TAMANDARÉ Nº 191	Centro de Saúde I - Dr. José de Almeida Milléo	PMG
01.046.002.02			295,00 m²	295,00 m² + 96,08 m²	RUA PAISSANDU Nº 250	Grêmio Recreativo e Cultural Escola de Samba Unidos da Tamandaré	PMG
01.055.010.00			140,10 m²	81,80 m²	RUA ALMIRANTE BARROSO Nº 188	Saeg Posto de Atendimento	PMG
01.055.029.00			3.914,68 m²		AVENIDA DOUTOR JOÃO BAPTISTA RANGEL DE CAMARGO Nº 280	Estação Turismo	PMG
01.055.031.00			1.882,94 m²	467,35 m²	AVENIDA DOUTOR JOÃO BAPTISTA RANGEL DE CAMARGO Nº 410	Velório Municipal ao lado do IML	PMG
01.055.031.01			745,93 m²	226,00 m²	AVENIDA DOUTOR JOAO BAPTISTA RANGEL DE CAMARGO Nº 340	IML - Instituto Médico Legal	PMG

Inscrição Cadastral	Quadra	Lote	Área	Construção	Utilização - Construção	Atual Proprietário no Cadastro Municipal
01.027.002.00			2.719,50 m²	2.071,70 m²	PEDREIRA RUA RANGEL PESTANA Nº 195	PMG
01.040.012.00			124,40 m²	10,50 m²	RUA RANGEL PESTANA Nº 263	PMG
04.017.108.00			3.495,70 m²	20,80 m²	RUA RANGEL PESTANA Nº 962	PMG

Inscrição Cadastral	Quadra	Lote	Área	Construção	Utilização - Construção	Atual Proprietário no Cadastro Municipal
02.036.029.00			307,50 m²	210,10 m²	CAMPO DO CALVAO RUA DONA NENE FIGUEIREDO Nº 84	PMG -

Inscrição Cadastral	Quadra	Lote	Área	Construção	Utilização - Construção	Atual Proprietário no Cadastro Municipal
02.044.001.00			1.765,12 m²	615,64 m²	BARRO HISTÓRICO DA FIGUEIRA RUA SIQUEIRA CAMPOS Nº 80	PMG

Inscrição Cadastral	Quadra	Lote	Área	Construção	Utilização - Construção	Atual Proprietário no Cadastro Municipal
02.046.009.00			500,00 m²		JARDIM NOVA ERA (AROEIRA) RUA LYCURGO MEIRELLES DOS REIS Nº 130	PMG

Inscrição Cadastral	Quadra	Lote	Área	Construção	Utilização - Construção	Atual Proprietário no Cadastro Municipal
					JARDIM PADROEIRA	PMG

17
 116-206-20
 17

02.063.015.00			2.097,20 m²	623,14 m²	RUA AMERICO MARTINS MACHADO Nº 40	23ª Batalhão de Polícia Militar	PMG - Existe alguma Doação ou Comodato
03.008.052.00			12.499,37 m²	3.291,25 m²	CAMPINHO RUA SANTA CLARA Nº 301	Utilização - Construção EMEIEF Professora Anna Fasuta de Moraes e EMEIEF - Professora Luzia de Castro Miffidéri	Atual Proprietário no Cadastro Municipal PMG
09.127.037.00			3.313,50 m²		VILA SANTA RITA AVENIDA RUY BARBOSA Nº 1.551	Utilização - Área Construída PEM Professora Maria José de Tolosa Cipro Nº 1.551	Atual Proprietário no Cadastro Municipal PMG
04.041.001.00			1.190,00 m²	504,00 m²	JARDIM TAMANDARÉ RUA PROFESSOR GASTAO STRANG Nº 100	Utilização - Construção EMEIEF - PROFESSORA ZEZÉ FIGUEIREDO	Atual Proprietário no Cadastro Municipal PMG
04.023.063.00			1.027,00 m²	696,70 m²	ALTO DAS ALMAS RUA PIRES DO RIO Nº 71	Utilização - Construção Antiga Escola Miffidéri - Atual Creche Adelson José de Oliveira Rocha "Hull"	Atual Proprietário no Cadastro Municipal PMG
04.035.024.00		6	395,50 m²	94,00 m²	JARDIM MODELO RUA DINA HELENA GALVAO CESAR Nº 27	Utilização - Construção Campo de Futebol Chico Vaz e Unidade Básica de Saúde do Campinho	Atual Proprietário no Cadastro Municipal PMG
04.036.014.01			16.300 m²	294,73 m²	RUA BARAO DO RIO BRANCO Nº 695		PMG
05.029.001.00			4.524,60 m²	392,20 m²	NOVA GUARA AVENIDA VAZ DE CAMINHA Nº 87	Utilização - Construção Guarda Mirim Masculina	Atual Proprietário no Cadastro Municipal PMG - Comodato, Cessão de Uso ou Doação?
05.029.002.00			2.236,47 m²	1.155,25 m²	AVENIDA VAZ DE CAMINHA Nº 33	Mercado Escolar SASING - Associação da Igreja metodista - Terceira Região Eclesiástica	PMG - Comodato
05.037.007.00			1.292,00 m²	669,51 m²	RUA JOSE DO PATROCINIO Nº 380	Terreno Rádio Metropolitana - Contrato de Permissão de Uso?	PMG - Comodato
05.041.010.00		5	771,40 m²	668,66 m²	PRAÇA CRISTOVAO COLOMBO Nº 210		PMG - Comodato
05.049.001.00			4.290,54 m²	229,55 m²	RUA JOAO GUILHERME Nº 38	Associação Amigos do Bairro Nova Guarã - Permissão de Uso	PMG
05.049.002.01			400,00 m²	57,36 m²	RUA JOAO GUILHERME Nº 75	Polícia Militar Florestal de Guaratinguetã	PMG - Comodato
05.050.002.00			1.004,31 m²	188,35 m²	BARTOLOMEU BUENO Nº 30	Esporte Clube Nova Guara - Campo Nova Guarã - Residência no fundo do Campo	PMG - Comodato
05.068.001.00			25.059,00 m²	44,92 m²	RUA GUARARAPES Nº 45	Vestibário Campo Nova Guarã - Comodato	PMG - Comodato
05.068.009.00			175,20 m²	40,50 m²	RUA RIACHELLO Nº 52	Está sendo Ocupado por Residência	PMG - Comodato - Esporte Clube Nova Guarã
05.031.028.00		J	834,00 m²	34,00 m² + 9,00 m²	RUA JOSE THOME MINUTTI Nº 241		
05.067.012.00			1.740,72 m²	1.038,24 m²	NOVA GUARA - PARQUE RESIDENCIAL ANNA GUILHERMINA RODRIGUES ALVES	Utilização - Construção Casa Betania de Guaratinguetã - Comodato	Atual Proprietário no Cadastro Municipal PMG - Comodato
05.067.013.00			1.053,18 m²	402,64 m²	RUA HAYDEE DE CASTRO OLIVEIRA Nº 11 RUA HAYDEE DE CASTRO OLIVEIRA Nº 7	Utilização - Construção Casa Betania de Guaratinguetã - Comodato	Atual Proprietário no Cadastro Municipal PMG - Comodato

PROCESO
No 116-206-21
13

Rubrica

Inscrição Cadastral	Quadra	Lote	Área	Construção	VILA PARÁIBA	Utilização - Construção	Atual Proprietário no Cadastro Municipal
05.052.001.00			58.286,33 m²	1.448,44 m²	PRAÇA MARIO CECILIANO MONTEIRO DOS SANTOS SIN	Estádio Dario Rodrigues Leite	PMG
05.128.001.00			1.200,00 m²	309,64 m² + 38,13 m²	RUA ALBERTO TORRES Nº 121	IGREJA SEICHO - NO - IE - Comodato	PMG - Comodato
05.128.002.00		Gleba	2.112,00 m²	596,35 m²	RUA ALBERTO TORRES Nº 111	Sindicato dos Servidores Municipais de Guaratinguetá ?	PMG

Inscrição Cadastral	Quadra	Lote	Área	Construção	RESIDENCIAL JARDIM DO VALE I	Utilização - Construção	Atual Proprietário no Cadastro Municipal
05.099.026.00			8.072,31 m²	539,01 m²	RUA EXPEDICIONARIO CARLOS JOSE DE GODOY Nº 001	Associação de Bairro do Jardim do Vale I	PMG - Tem Permissão de Uso ou Comodato?
05.099.027.00			5.015,00 m²	620,00 m² + 43,00 m²	RUA EXPEDICIONARIO SILVIO PAGANINI Nº 36	Antiga Copavalpa - Quadra de Esportes - Coberta	PMG
05.099.028.00			10.085,40 m²	233,00 m² + 10,00 m²	AVENIDA DOS EXPEDICIONARIOS Nº 400	Pré Escola - Germano Figueiredo	PMG
05.099.029.00			1.077,30 m²		RUA EXPEDICIONARIO CARLOS JOSE DE GODOY Nº 001	Pré Escola - Germano Figueiredo	PMG

Inscrição Cadastral	Quadra	Lote	Área	Construção	RESIDENCIAL PARQUE DO SOL	Utilização	Atual Proprietário no Cadastro Municipal
05.274.001.00	A		15.890,48 m²		RUA GERALDO RUFINO ALVES DOS SANTOS	Praça Seltaro Ronda - Associação de Bairro	PMG - Tem Permissão de Uso

Inscrição Cadastral	Quadra	Lote	Área	Construção	PEDREGULHO	Utilização - Construção	Atual Proprietário no Cadastro Municipal
06.009.026.00			1.490,50 m²	648,10 m² + 34,45 m²	RUA GUARANIS Nº 35	AME Pedregulho	PMG
07.053.003.00			360,00 m²	195,70 m²	RUA DONA MARIA FRANCISCA GALVAO DE FRANCA Nº 140	Tenda de Caridade Vovô Luiz - Comodato	PMG - Comodato
07.053.004.00			300,00 m²	206,90 m²	RUA DONA MARIA FRANCISCA GALVAO DE FRANCA Nº 128	Centro de Assistência Social Dr. Otavio Gusmão - Comodato	PMG - - Comodato
07.053.005.00			1.363,00 m²	984,82 m²	RUA PROFESSOR VIRGILIO VIEIRA DOS SANTOS Nº 300	Associação Recreativa e Cultural Escola de Samba Mocidade Alegre do Bairro do Pedregulho - Comodato	PMG - - Comodato
07.057.030.01			951,15 m²	343,80 m²	RUA ALFONSO GIANNICO Nº 701	Luxo do Lixo	PMG
07.058.001.00			4.823,50 m²		PRAÇA BRITO BROCA Nº 100	Praça e Poupa Tempo	PMG
07.060.001.00			398,50 m²	206,95 m²	RUA ALFONSO GIANNICO Nº 632	Assistência aos Necessitados Dorigênes de Medeiros - Comodato	PMG - - Comodato
07.060.003.00			357,00 m²	103,60 m²	RUA PRIMEIRO DE MAIO Nº 171	Tenda de Caridade Cabocio Tupinambá	PMG - Comodato
07.060.037.00			392,60 m²	295,58 m²	RUA JOAQUIM MAIA Nº 449	Centro Espírita Ganjê	PMG - Comodato

Inscrição Cadastral	Quadra	Lote	Área	Construção	JARDIM AEROPORTO	Utilização - Construção	Atual Proprietário no Cadastro Municipal
07.004.001.00			8.842,50 m²		PRAÇA GRANADA Nº 231	Associação de Moradores do Bairro Jardim Aeroporto - AMBAJA - 1.982	PMG - Comodato ou Cessão de Uso ?

11.001.000
 116.206.21
 14

Inscrição Cadastral	Quadra	Lote	Área	Construção	RUA DONA IZOLINA ANTONIA GOMES Nº 245 - Sem Comodato Atualmente	Paróquia Nossa Senhora da Glória - Igreja São José Operário	PMG - Comodato ou Cessão de Uso ?
07.049.008.00			600,00 m²	288,59 m²	RUA DONA IZOLINA ANTONIA GOMES Nº 245 - Sem Comodato Atualmente	Paróquia Nossa Senhora da Glória - Igreja São José Operário	PMG - Comodato ou Cessão de Uso ?
07.049.009.00			1.455,00 m²	241,39 m²	RUA DONA IZOLINA ANTONIA GOMES Nº 289	PEM - Juscelene de Paula Santos - Inativo	PMG -
Inscrição Cadastral	Quadra	Lote	Área	Construção	JARDIM IGARÓ	Utilização - Construção	Atual Proprietário no Cadastro Municipal
07.053.001.00			44.875,00	2.000,00 m² + 188 m²	RUA LUIZ PASTEUR Nº 485	Ginásio de Esportes Pedregulho	PMG -
Inscrição Cadastral	Quadra	Lote	Área	Construção	RESIDENCIAL SÃO DIMAS	Utilização - Construção	Atual Proprietário no Cadastro Municipal
11.139.001.00			7.025,31 m²	2.188,47 m²	AVENIDA SÃO DIMAS Nº 505	Escola Municipal Ramão Gomes Portão	PMG
Inscrição Cadastral	Quadra	Lote	Área	Construção	JARDIM SANTA LUZIA	Utilização - Construção	Atual Proprietário no Cadastro Municipal
07.107.039.00		Gleba C p	23.759,56 m²		ESTRADA VICINAL DOUTOR RAFAEL AMERICO RANIERI Nº 999	Parque Ambiental - Sede da Secretaria do Meio Ambiente	PMG
07.107.040.00		Gleba C p	36.317,20 m²		ESTRADA VICINAL DOUTOR RAFAEL AMERICO RANIERI Nº 1.003	Usina de Asfalto	PMG
07.107.041.00		Gleba C p	2.887,85 m²		ESTRADA VICINAL DOUTOR RAFAEL AMERICO RANIERI Nº 1.001	Transbordo	PMG
07.107.042.00		Gleba C p	5.791,19 m²		ESTRADA VICINAL DOUTOR RAFAEL AMERICO RANIERI Nº 999 B	Cooperativa Amigos do Lixo	PMG
07.114.021.00	11	021 parte	143,75 m²		RUA VEREADOR ARACIMIR MARINS COSTA Nº 424	Associação de Bairro do Jardim Santa Luzia	PMG - Cessão de Uso ou Camodato?
07.114.021.01	11	021 parte	143,75 m²		RUA VEREADOR ARACIMIR MARINS COSTA Nº 422	Associação de Bairro do Jardim Santa Luzia	PMG - Cessão de Uso ou Camodato?
07.114.022.00	11	022 parte	125,00 m²		RUA VEREADOR ARACIMIR MARINS COSTA Nº 412	Associação de Bairro do Jardim Santa Luzia	PMG - Cessão de Uso ou Camodato?
07.114.022.01	11	022 parte	125,00 m²		RUA VEREADOR ARACIMIR MARINS COSTA Nº 410	Associação de Bairro do Jardim Santa Luzia	PMG - Cessão de Uso ou Camodato?
07.114.023.00	11	023 parte	125,00 m²	89,00 m²	RUA VEREADOR ARACIMIR MARINS COSTA Nº 400	Associação de Bairro do Jardim Santa Luzia	PMG - Cessão de Uso ou Camodato?
07.114.023.01	11	023 parte	125,00 m²	97,14 m²	RUA VEREADOR ARACIMIR MARINS COSTA Nº 398	Associação de Bairro do Jardim Santa Luzia	PMG - Cessão de Uso ou Camodato?
07.114.024.00	11	024 parte	131,30 m²		RUA VEREADOR ARACIMIR MARINS COSTA Nº 388	Associação de Bairro do Jardim Santa Luzia	PMG - Cessão de Uso ou Camodato?
07.114.024.01	11	024 parte	140,60 m²		RUA VEREADOR ARACIMIR MARINS COSTA Nº 386	Associação de Bairro do Jardim Santa Luzia	PMG - Cessão de Uso ou Camodato?
07.114.043.00	11	043 parte	143,75 m²		RUA PROFESSORA HILDA MARIA SOBRAL BARBOSA MANDARINO Nº 151	Associação de Bairro do Jardim Santa Luzia	PMG - Cessão de Uso ou Camodato?
07.114.043.01	11	043 parte	137,50 m²		RUA PROFESSORA HILDA MARIA SOBRAL BARBOSA MANDARINO Nº 153	Associação de Bairro do Jardim Santa Luzia	PMG - Cessão de Uso ou Camodato?
07.114.043.02	11	043 parte	143,75 m²		RUA PROFESSORA HILDA MARIA SOBRAL BARBOSA MANDARINO Nº 155	Associação de Bairro do Jardim Santa Luzia	PMG - Cessão de Uso ou Camodato?
07.114.044.00	11	044 parte	125,00 m²		RUA PROFESSORA HILDA MARIA SOBRAL BARBOSA MANDARINO Nº 139	Associação de Bairro do Jardim Santa Luzia	PMG - Cessão de Uso ou Camodato?
07.114.044.01	11	044 parte	125,00 m²	331,70 m²	RUA PROFESSORA HILDA MARIA SOBRAL BARBOSA MANDARINO Nº 141	Associação de Bairro do Jardim Santa Luzia	PMG - Cessão de Uso ou Camodato?

16.06.21
15

07.114.045.00	11	045 parte	125,00 m ²		RUA PROFESSORA HILDA MARIA SOBRAL BARBOSA MANDARINO Nº 127	Associação de Bairro do Jardim Santa Luzia	PMG - Cessão de Uso ou Camodato?
07.114.045.01	11	045 pa	125,00 m ²		RUA PROFESSORA HILDA MARIA SOBRAL BARBOSA MANDARINO Nº 129	Associação de Bairro do Jardim Santa Luzia	PMG - Cessão de Uso ou Camodato?
07.114.046.00	11	046 parte	155,70 m ²		RUA PROFESSORA HILDA MARIA SOBRAL BARBOSA MANDARINO Nº 115	Associação de Bairro do Jardim Santa Luzia	PMG - Cessão de Uso ou Camodato?
07.114.046.01	11	046 parte			RUA PROFESSORA HILDA MARIA SOBRAL BARBOSA MANDARINO Nº 117	Associação de Bairro do Jardim Santa Luzia	PMG - Cessão de Uso ou Camodato?

07.154.013.00		Gleba parte	833,24 m ²	9,62 m ²	PARQUE DAS ÁRVORES RUA DOUTOR ALBERTO PINTO HORTA JUNIOR Nº 385	Igreja Evangélica da Libertação - Comodato	Atual Proprietário no Cadastro Municipal
07.154.013.01		Gleba parte	991,64 m ²	1.013,57 m ²	RUA DOUTOR ALBERTO PINTO HORTA JUNIOR Nº 373	Igreja Evangélica da Libertação - Comodato	PMG - Área Institucional PMG - Área Institucional

08.060.002.00			3.990,00 m ²		VILA ROSA RUA DAS GARDENIAS Nº 202	Escola e Quadra Poliesportiva	Atual Proprietário no Cadastro Municipal PMG
---------------	--	--	-------------------------	--	--	-------------------------------	---

08.062.010.00	1	19 e 20	628,00 m ²		JARDIM VISTA ALEGRE RUA VITORIA Nº 139	SAEG	Atual Proprietário no Cadastro Municipal PMG
08.066.008.00	5	19 e 20	583,00 m ²	294,80 m ²	RUA CUIABA Nº 139	EEF JOÃO MENDES FILHO	PMG
08.066.009.00	5	21	300,00 m ²	85,65 m ²	RUA CUIABA Nº 131	EEF JOÃO MENDES FILHO	PMG
08.066.010.00	5	22	300,00 m ²	74,95 m ²	RUA CUIABA Nº 121	EEF JOÃO MENDES FILHO	PMG
08.070.002.00	9	6	283,00 m ²		RUA BELO HORIZONTE Nº 656	SAEG	PMG
08.084.013.00	16	15 e 16	500,00 m ²	202,50 m ²	PRAÇA NACIONAL Nº 30	UBS - Jardim Vista Alegre	PMG
08.084.016.00			1.335,09 m ²	662,90 m ²	RUA NITEROI Nº 350	Arquidiocese de Aparecida - Paróquia Nossa Senhora do Rosário - Área destinada a Praça - Comodato ?	PMG - Cessão de Uso ou Camodato?
08.099.001.00			874,00 m ²	615,29 m ²	RUA NITEROI Nº 350	Arquidiocese de Aparecida - Paróquia Nossa Senhora do Rosário - Área destinada a Praça - Comodato ?	PMG - Cessão de Uso ou Camodato?

09.010.011.00	10	16 e 21	600,00 m ²	610,72 m ²	VILA BELA RUA LIMA BARRETO Nº 180	E.M.E.F João Roberto Guimarães	Atual Proprietário no Cadastro Municipal PMG
09.010.012.00	10	20	300,00 m ²		RUA LIMA BARRETO Nº 190	E.M.E.F João Roberto Guimarães - Quadra de Esportes	PMG
09.010.012.01	10	19	300,00 m ²		RUA LIMA BARRETO Nº 200	E.M.E.F João Roberto Guimarães	PMG
09.010.012.02	10	18	294,00 m ²		RUA ALUIZIO DE AZEVEDO Nº 271	E.M.E.F João Roberto Guimarães	PMG
09.010.012.03	10	17	300,00 m ²		RUA ALUIZIO DE AZEVEDO Nº 261	E.M.E.F João Roberto Guimarães	PMG

					CIDADE ENGENHEIRO NEIVA		Atual Proprietário no Cadastro Municipal
--	--	--	--	--	--------------------------------	--	--

Nº 116.206-21
 P.L. Nº 16


09.059.001.00					300,00 m²	24,10 m²	AVENIDA NOSSA SENHORA DE LOURDES Nº 909	Casa Meio Ambiente - Comodato extinção da Lei	PMG
09.059.001.01					900,00 m²	268,80 m²	AVENIDA NOSSA SENHORA DE LOURDES Nº 891	Paróquia Nossa Senhora de Lourdes - Obra Social	PMG - Antiga Escola
09.059.002.00					5.458,34 m²	995,55 m²	AVENIDA NOSSA SENHORA DE LOURDES Nº 993	Paróquia Nossa Senhora de Lourdes - Igreja Matriz - Comodal	PMG
09.059.004.00					582,60 m²	623,78 m²	PRAÇA GUILHERME DE ALMEIDA Nº 1.500	Salão de Catequese	PMG
09.061.012.00	14	13			500,00 m²	251,19 m²	AVENIDA BRASIL Nº 1.772	EMEI Professora Thereza Barreira Leite Motta	PMG
09.061.013.00	14	14			1.000 m²	342,30 m²	AVENIDA BRASIL Nº 1.782	EMEI Professora Thereza Barreira Leite Motta	PMG
09.144.001.00					500,00 m²	346,86 m²	AVENIDA BASF Nº 862	Unidade Básica de Saúde Engenheiro Naiva Doutor. José Seraphim	PMG
09.144.001.01					1.018,69 m²		AVENIDA BASF Nº 868	Creche Municipal Dona Maria Tavares de Mello	PMG
Inscrição Cadastral	Quadra	Lote	Área	Construção			VILA SANTA RITA	Utilização - Área Construída	Atual Proprietário no Cadastro Municipal
09.127.037.00			3.313,50 m²				AVENIDA RUY BARBOSA Nº 1.551	PEM Professora Maria José de Tolosa Cipro Nº 1.551	PMG
Inscrição Cadastral	Quadra	Lote	Área	Construção			JARDIM PRIMAVERA	Utilização - Construção	Atual Proprietário no Cadastro Municipal
09.142.008.01		Gleba	22.202,05 m²	9.436,84 m²			AVENIDA BENEDITO DE TOLEDO Nº 140	EMEF. Professora Maria Carmelita de Moraes	PMG
Inscrição Cadastral	Quadra	Lote	Área	Construção			PARQUE DE OURO	Utilização - Área Construída	Atual Proprietário no Cadastro Municipal
11.011.002.01	2	4	999,00 m²	334,80 m²			RUA DOUTOR FRANCISCO DE ASSIS BARBOSA Nº 0000	Creche Municipal Wanda de Mello m Silva	PMG
11.012.003.00	3	001 A 003	2.617,50 m²	1.394,35 m²			RUA DOUTOR LUIS RIBEIRO DE CASTILHO Nº 333	E. M. E. F. Professora Maria Conceição Freire Salles	PMG
Inscrição Cadastral	Quadra	Lote	Área	Construção			CHACARAS SÃO MANOEL	Utilização - Área Construída	Atual Proprietário no Cadastro Municipal
11.028.007.00	5	01 e 02	6.000,00 m²	2.999,81 m²			RUA DOS COMERCIARIOS Nº 324	EMEF. Alete Ferreira Gonçalves	PMG
11.031.009.00	5	12	1.500 m²	409,00 m²			RUA PROFESSORA ROSEMIRA DE PAULA SANTOS Nº 213	Unidade de Assistência à Saúde da Família - Dr. Walter Menezes de Souza	PMG
Inscrição Cadastral	Quadra	Lote	Área	Construção			BARRIO ROCHINHA	Utilização - Construção	Atual Proprietário no Cadastro Municipal
11.096.009.00	A		630,00 m²				RUA FRANCISCO JOAQUIM PEREIRA Nº 145		PMG -
11.096.031.00			515,60 m²				RUA FRANCISCO JOAQUIM PEREIRA Nº 398		PMG -
11.096.068.00			532,34 m²				ESTRADA MUNICIPAL DO PESSEGUEIRO Nº 00000		PMG -
Inscrição Cadastral	Quadra	Lote	Área	Construção			PARQUE DAS GARÇAS - RETIRO	Utilização - Área Construída	Atual Proprietário no Cadastro Municipal
11.142.001.00		GLEBA	3.034,66 m²				RUA PROJETADA MATO SECO Nº 00000 KM 5	EMEF. Professora Deodete Mendes França Silva ? ou Escola Estadual Clotilde Ayello Rocha Nº 5.000 ?	PMG
							LOTEAMENTO SÃO BENEDITO - Bairro Retiro		

PROCESSO

Nº 116.206-21

Fl. Nº 17

Rubrica



POLÍCIA MILITAR DO ESTADO DE SÃO PAULO

CORPO DE BOMBEIROS

AUTO DE VISTORIA DO CORPO DE BOMBEIROS

AVCB Nº: 397300



O CORPO DE BOMBEIROS EXPEDE O PRESENTE AUTO DE VISTORIA, POR MEIO DO SISTEMA ELETRÔNICO VIA FÁCIL BOMBEIROS, PARA A EDIFICAÇÃO OU ÁREA DE RISCO ABAIXO, NOS TERMOS DO REGULAMENTO DE SEGURANÇA CONTRA INCÊNDIO DO ESTADO DE SÃO PAULO.

Projeto Nº: 225605/3518404/2017

Endereço: RUA ALUÍSIO JOSÉ DE CASTRO Nº: 147

Complemento: Bairro: CHACARA SALLES

Município: GUARATINGUETA

Ocupação: TRATA-SE DE UMA ÁREA PÚBLICA ADMINISTRATIVA

Proprietário: GUILHERME DE CAMPOS WIECK

Responsável pelo Uso: PREFEITURA MUNICIPAL DE GUARATINGUETA

Responsável Técnico: ARNALDO DE SOUZA GUIMARÃES

CREA/CAU: 050.103.955-7 Área/RTM: 28026230190246598

Área Total (m²): 1004,56 Área Aprovada (m²): 1004,56


Validade: 21/02/2022

Vistoriador: 1. TEN PM RÁFAEL FERNANDES BRITO

Homologação: CAP PM PAULO ROBERTO REIS TEIXEIRA DE SOUZA

OBSERVAÇÕES:

NOTAS: 1) O AVCB deve ser afixado na entrada principal da edificação, em local visível ao público. 2) Compete ao proprietário ou responsável pelo uso da edificação a responsabilidade de renovar o AVCB e de manter as medidas de segurança contra incêndio em condições de utilização, providenciando a sua adequada manutenção, sob pena de cassação do AVCB, independente das responsabilidades civis e criminais.



Guaratingueta, 22 de Fevereiro de 2019.

Documento emitido eletronicamente pelo Sistema Via Fácil Bombeiros. Para verificar sua autenticidade acesse a página do Corpo de Bombeiros "www.corpodebombeiros.sp.gov.br", ou utilize o aplicativo para dispositivos móveis "Bombeiros SP".