



Prefeitura Municipal da Estância
Turística de Guaratinguetá

SECRETARIA MUNICIPAL DE ADMINISTRAÇÃO

Rua Aluísio José de Castro, nº. 147 – Chácara Selles - Guaratinguetá - SP.

CEP: 12.505-470 - Tel.: (12) **3128-2810**

E-mail: administracao@guaratingueta.sp.gov.br

Guaratinguetá, 06 de novembro de 2019.

Of.C-450/19

Responde ao Requerimento nº 0435/19.

Excelentíssimo Senhor Presidente:

Junte-se ao Processo <i>06/11/2019</i>	Câmara Municipal de Guaratinguetá Proc.: <i>4269/2019 FI.</i> Segue: Rubrica:
--	--

Este Executivo Municipal formula o presente para acusar o recebimento do Ofício P-1362/4269/2019, de 23/10/19 que encaminhou o Requerimento nº 0435/19, de autoria do Edil Cleber Roberto Gonzada de Campos, solicita informações sobre a existência de estudos para a construção de um Viaduto sobre a linha férrea, interligando a Avenida Vereador Cícero Pereira dos Santos (Polo Industrial II) à Vila Sapé, no Bairro Engenheiro Neiva.

Agradecendo a colaboração do Nobre Vereador, pela iniciativa, encaminho a essa colenda Câmara a manifestação da Secretaria Competente, cuja informação/resposta segue anexa.

Neste ensejo, renova a Vossa Excelência e Dignos Edis os protestos do mais elevado apreço.


MARCUS AUGUSTIN SOLIVA
PREFEITO MUNICIPAL

Sua Excelência o Senhor

MARCELO CAETANO VALLADARES COUTINHO

Presidente da Câmara Municipal de


Guaratinguetá - SP

IMPRESSO NA CÂMARA MUNICIPAL DE GUARATINGUETÁ - 06/NOV/2019 16:40:000007177



Prefeitura Municipal da Estância
Turística de Guaratinguetá
Secretaria de Planejamento, Coordenação e Habitação

OF. nº 701/2019
MERV/SPCH



Guaratinguetá, 30 de outubro de 2019.

Assunto: Processo nº 107439-2019


Ilmo. Sr. Chefe de Gabinete;

Tenho a grata satisfação em cumprimentá-lo, e na oportunidade, encaminhar o processo acima citado juntamente com as informações prestadas pelo Subsecretário Engenheiro Helvécio Zago Galvão César.

Sendo o que tínhamos para o momento, antecipamos nossos cordiais protestos de elevada estima e distinta consideração.

Atenciosamente;

é


ENG. GONÇALO FERRAZ CARDOSO
Secretário de Planejamento, Coordenação e Habitação

ILMO.SR.:
JOSÉ CARLOS GUIMARÃES PORTO
CHEFE DE GABINETE – PREFEITURA MUNICIPAL DE GUARATINGUETÁ



Prefeitura Municipal da Estância Turística de Guaratinguetá

Rua Aluisio José de Castro, nº 147 – Chácara Selles

CEP 12.505-470 - Guaratinguetá – SP

CNPJ 46.680.500/0001-12



Secretaria de Planejamento, Coordenação e Habitação


Processo PMETG:	107.439-2019	Data:	30/10/19
Interessado(a):	Câmara Municipal da Estância Turística de Guaratinguetá		
Requerimento:	CMG 0435-2019	Processo:	CMG 4269-2019
Memo Câmara nº:	345/2019 - Secretaria Municipal da Administração		

Guaratinguetá, 30 de outubro de 2019.

Ao Engº GONÇALO FERRAZ CARDOSO

Secretário Municipal de Planejamento, Coordenação e Habitação

Prezado Secretário,



Em resposta ao processo e respectivo requerimento em referência, de competência desta SPCH, informo o quanto segue:

1- A Administração Municipal possui algum estudo para que seja realizada a construção do Viaduto no local mencionado?

Resposta: Sim, inclusive o mesmo está previsto no Plano Diretor.

2- O Viaduto Dr. Gunter Helmut Stockelmann possui laudo de inspeção? Caso positivo, enviar cópias, caso negativo, possui previsão para que seja realizada a inspeção?

Resposta: Sim, possui um laudo de inspeção visual, efetuado em março/2011, e que consta no referido relatório como Viaduto BASF, cuja cópia se encontra em anexo.

Sem mais,
Atenciosamente,

Helvécio Zago Galvão César

Subsecretário de Planejamento,
Coordenação e Habitação



PREFEITURA DE GUARATINGUETÁ
SECRETARIA MUNICIPAL DE PLANEJAMENTO E COORDENAÇÃO

RELATÓRIO DE INSPEÇÃO VISUAL DAS PONTES E VIADUTOS DA ZONA URBANA DO MUNICÍPIO DE GUARATINGUETÁ:

Ponte/viaduto : **BASF**

Data de inspeção em **14 / 3 / 2011.**


❖ **Identificação:**

Edificação: **viaduto**, sobrepõe: **Rodovia Whashington Luis**

Latitude: **-22.792309°**, Longitude: **-45.169911°**

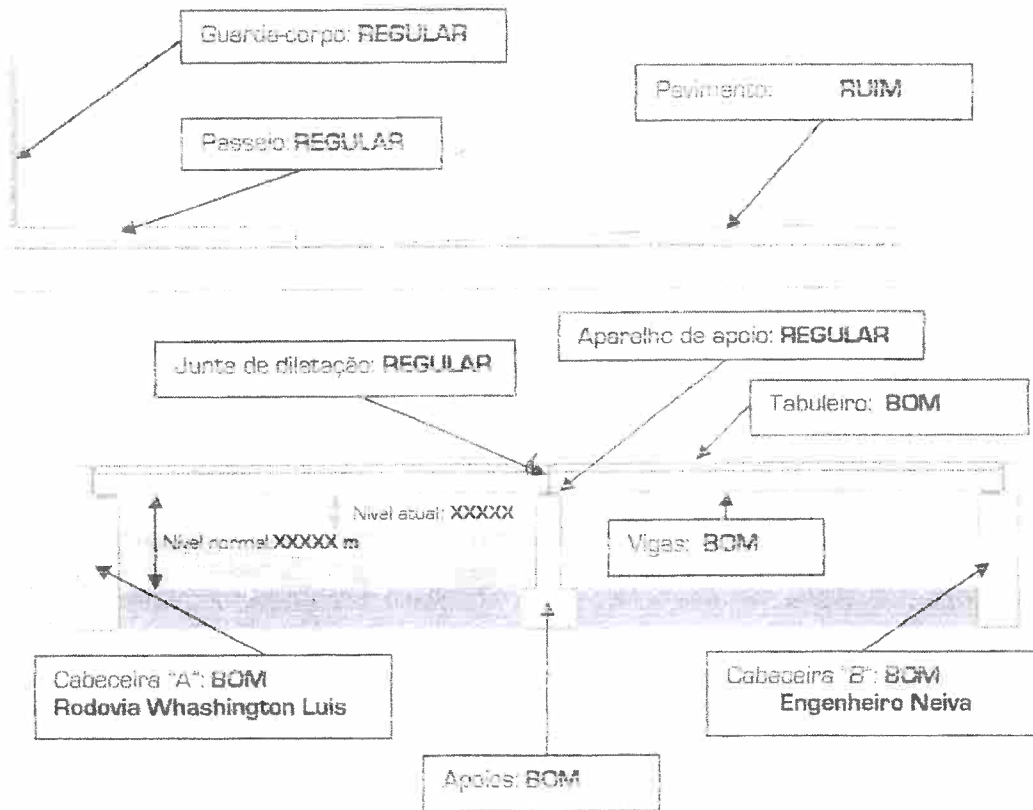
Comprimento aproximado: **145 metros;**

Largura aproximada: **9 metros;**



❖ **Inspeção visual sobre o estado de conservação da edificação :**

Níveis de avaliação: bom, regular, ruim



Condições de estabilidade da estrutura em geral : **BOM;**

Nível de vibração do tabuleiro em geral : **BOM;**

Nota, segundo classificação do DNIT : **4**

(5 - NORMAL; 4 - SEM PROBLEMAS IMPORTANTES; 3 - COM PROBLEMAS IMPORTANTES; 2 - PROBLEMÁTICA; 1 - CRÍTICA)

Há necessidade de inspeção especializada? **NÃO;**



PREFEITURA DE GUARATINGUETÁ
SECRETARIA MUNICIPAL DE PLANEJAMENTO E COORDENAÇÃO

Observações:

Limpeza dos apoios; Recuperação do pavimento; Pintura.

107439/19	08
-----------	----



PREFEITURA DE GUARATINGUETÁ
SECRETARIA MUNICIPAL DE PLANEJAMENTO E COORDENAÇÃO

RELATÓRIO FOTOGRÁFICO DA INSPEÇÃO VISUAL DAS PONTES E VIADUTOS
DA ZONA URBANA DO MUNICÍPIO DE GUARATINGUETÁ:

PROJETO	102439/19	Revista
DATA	09	3

